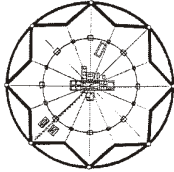




Naručitelj:

**REPUBLIKA HRVATSKA
POŽEŠKO-SLAVONSKA ŽUPANIJA
OPĆINA KAPTOL**



Izrađivač:

JAVNA USTANOVA

**ZAVOD ZA PROSTORNO UREĐENJE
Požeško-slavonske županije**

Županijska 7, 34 000 Požega, HR
tel: (+385)034/290-222;

PROSTORNI PLAN UREĐENJA OPĆINE KAPTOL

III. Izmjene i dopune

Izvešće o javnoj raspravi

Požega, listopad 2022. godine



REPUBLIKA HRVATSKA
POŽEŠKO SLAVONSKA ŽUPANIJA



OPĆINA KAPTOL
Jedinstveni upravni odjel

Klasa: 350-02/22-01/01
Urbroj: 2177-5-3-1-22-62
Kaptol, 03.10.2022. g.

PREDMET: Izvješće o provedenoj javnoj raspravi u postupku izrade i donošenja
III. Izmjena i dopuna Prostornog plana uređenja Općine Kaptol

Sukladno članku 102. Zakona o prostornom uređenju („Narodne novine“ br. 153/13, 65/17, 114/18, 39/19, 98/19), Jedinstveni upravni odjel Općine Kaptol, kao nositelj izrade i Zavod za prostorno uređenje Požeško-slavonske županije, kao stručni izrađivač Plana, pripremili su

IZVJEŠĆE

o javnoj raspravi na Prijedlog III. Izmjena i dopuna Prostornog plana uređenja Općine Kaptol

UVOD

Odlukom o izradi III. Izmjena i dopuna Prostornog plana uređenja Općine Kaptol („Službeni glasnik Općine Kaptol“, br. 5/22), donesenom od strane Općinskog vijeća Općine Kaptol, započeta je izrada III. Izmjena i dopuna Prostornog plana Općine Kaptol (u daljnjem tekstu: III. Izmjene i dopune PPUO Kaptol).

Razlozi izrade III. Izmjena i dopuna PPUO Kaptol su:

- formiranje novog izdvojenog građevinskog područja javne i društvene namjene uz realizaciju potrebne prateće infrastrukture te korekciju potrebnih odredbi za provedbu,
- ukidanje dijela izdvojenog građevinskog područja poljoprivredno - gospodarske namjene „Ramanovci“.

Elaborat III. Izmjena i dopuna PPUO Kaptol izrađuje Zavod za prostorno uređenje Požeško-slavonske županije (u daljnjem tekstu: stručni izrađivač), temeljem:

- članka 27. stavka 2. Zakona o prostornom uređenju („Narodne novine“, br. 153/13, 65/17, 114/18, 39/19 i 98/19) – u daljnjem tekstu: Zakon),
- Odluke o izradi III. Izmjena i dopuna PPUO Kaptol („Službeni glasnik Općine Kaptol“, br. 2/22), donesene sukladno članku 86. i 113. Zakona na 10. sjednici Općinskog vijeća Općine Kaptol, Klasa: 024-03/22-01/05, Urbroj: 2177-5-1-22- od 25. srpnja 2022. godine,
- Odluke Županice Požeško-slavonske županije, Klasa:350-02/22-02/2, Urbroj: 2177--02-22-2 od 26. srpnja 2022. godine, o povjeravanju izrade III. Izmjena i dopuna PPUO Kaptol Zavodu za prostorno uređenje Požeško-slavonske županije („Požeško-slavonski službeni glasnik“, br. 10/22).

IZVJEŠĆE O JAVNOJ RASPRAVI

Nositelj izrade III. Izmjena i dopuna PPUO Kaptol je Jedinostveni upravni odjel Općine Kaptol (u daljnjem tekstu: Nositelj izrade).

III. Izmjene i dopune PPUO Kaptol odnose se na područje Općine Kaptol, a izrađuju se u obuhvatu sukladno navedenim razlozima izrade Izmjena i dopuna Plana propisane Odlukom o izradi III. Izmjena i dopuna PPUO Kaptola, a izrađuje se sukladno:

- Zakonu o prostornom uređenju („Narodne novine“, br.153/13, 65/17, 114/18, 39/19 i 98/19)
- Pravilniku o sadržaju, mjerilima kartografskih prikaza, obveznim prostornim pokazateljima i standardu elaborata prostornih planova („Narodne novine“, br. 106/98, 39/04, 45/04 – ispravak i 163/04).

Temeljem članka 90. Zakona, nositelj izrade je dostavio Odluku o izradi ovog Plana nadležnim javnopravnim tijelima s pozivom, da mu u roku od najviše petnaest dana, dostave zahtjeve za izradu Plana, iz područja svog djelokruga, koji nisu sadržani u informacijskom sustavu. Svoje zahtjeve dostavili su sljedeća javnopravna tijela (scan-ovi svih zahtjeva su u prilogu ovog Plana (*vidi: Obvezni prilozi – Zahtjevi temeljem članka 90. Zakona o prostornom uređenju („Narodne novine“, br. 153/13, 65/17, 114/18, 39/19 i 98 /19):*

1. **HAKOM Hrvatska regulatorna agencija za mrežne djelatnosti**, Roberta Frangeša Mihanovića 9, 10110 Zagreb, Klasa: 350-05/22-01/282, Urbroj: 376-05-3-22-02 od 03. kolovoza 2022. g. - zaprimljeno 08. kolovoza 2022. g.
2. **Ministarstvo gospodarstva i održivog razvoja, Uprava za zaštitu prirode**, Radnička cesta 80, 10000 Zagreb, Klasa: 352-07/22-03/143, Urbroj: 517-10-2--3-22-2 od 09. kolovoza 2022. g. - zaprimljeno 09. kolovoza 2022. g.
3. **Turistička zajednica Požeško-slavonske županije**, Županijska 7, 34000 Požega, od 10. kolovoza 2022.g. - zaprimljeno 10. kolovoza 2022. g.
4. **HEP ODS d.o.o., Elektra Požega**, Primorska 24, 34000 Požega, Broj i znak: 402100102/1584/22RK od 08. kolovoza 2022.g. - zaprimljeno 10. kolovoza 2022. g.
5. **Ministarstvo poljoprivrede**, p Uprava za poljoprivrednu politiku, EU i međunarodnu suradnju, Ulica Grada Vukovara 78, 1000 Zagreb, Klasa: 350-02/22-01/440, Urbroj: 525-11/680-22-2 od 03. kolovoza 2022. - zaprimljeno 10. kolovoza 2022. g.
6. **Požeško-slavonska županija**, Upravni odjel za obrazovanje, kulturu i sport, Županijska 7, 34000 Požega, Klasa: 350-02/22-02/3, Urbroj: 2177-10-02/4-22-3 od 11. kolovoza 2022.g. - zaprimljeno 12. kolovoza 2022. g.
7. **Hrvatske vode, VGI za mali sliv Orljava-Londža**, Industrijska 13 d, 34000 Požega, Klasa: 350-02/11-01/0000597, Urbroj: 374-3103-01-22-15 od 29. srpnja 2022.g. – zaprimljeno 29. srpnja 2022.
8. **Zavod za prostorno uređenje Požeško-slavonske županije**, Županijska 7, 34000 Požega,, Klasa:350-01/22-01/16. Urbroj: 2177-1-3-3-22-1 od 12. kolovoza 2022.g. – zaprimljeno 16. kolovoza 2022.
9. **Ministarstvo gospodarstva i održivog razvoja, Uprava za energetiku**, Radnička cesta 80, 10000 Zagreb, Klasa: 350-01/22-01/14, Urbroj: 517-07-3-2-22-2 od 16. kolovoza 2022.g. – zaprimljeno
10. **Ministarstvo obrane**, Uprava za materijalne resurse, Sektor za vojnu infrastrukturu i zaštitu okoliša, Služba za vojno graditeljstvo i energetska učinkovitost, Trg kralja Krešimira IV, br.1, 10000 Zagreb, Klasa: 350-01/22-02/460, Urbroj:512M3-020201-22-2 od 11. kolovoza 2022.g. – zaprimljeno 18. kolovoza 2022.g.
11. **Javna ustanova Park prirode Papuk**, Trg Gospe Voćinske 11, 33522 Voćin, Klasa: 960-03/21-01/68, Urbroj: 2189/82-03/22-06 od 16. kolovoza 2022.g. – zaprimljeno 18. kolovoza 2022.g.
12. **Ministarstvo kulture i medija**, Uprava za zaštitu kulturne baštine, Konzervatorski odjel u Požegi, Trg M. Peića 3, 34000 Požega, Klasa: 612-08/22-10/0303, Urbroj: 532-05-02-07/4-22-02 od 16. kolovoza 2022. – zaprimljeno 18. kolovoza 2022.

IZVJEŠĆE O JAVNOJ RASPRAVI

13. **Komunalac Požega d.o.o. za komunalne djelatnosti**, Vukovarska 8, 34000 Požega, Znak i broj: 4.-875-2/22.JR od 03. kolovoza 2022.g. – zaprimljeno 22. kolovoza 2022.
14. **Ministarstvo gospodarstva i održivog razvoja, Uprava za procjenu utjecaja na okoliš i održivo gospodarenje otpadom**, Radnička cesta 80, 10000 Zagreb, Klasa: 351-01/22-02/295, Urbroj: 517-05-1-1-22-2 od 16. kolovoza 2022.g. – zaprimljeno 23. kolovoza 2022.
15. **Ministarstvo poljoprivrede, Uprava za poljoprivredno zemljište, biljnu proizvodnju i tržište**, Ul. Grada Vukovara 78.PP.1034, 10000 Zagreb, Klasa: 350-02/22-01/441, Urbroj: 525-06/197-22-2 od 17. kolovoza 2022. – zaprimljeno 30.08.2022.

Po pribavljanju zahtjeva od nadležnih javnopravnih tijela, stručni tim Zavoda za prostorno uređenje Požeško-slavonske županije izradio je elaborat Nacrt prijedloga III. Izmjena i dopuna PPUO Kaptola.

Za predmetne izmjene i dopune Plana, sukladno Zakonu o zaštiti okoliša („Narodne novine“, broj 80/13, 153/13, 78/15, 12/18, 118/18), proveden je postupak Ocjene o potrebi strateške procjene utjecaja na okoliš III. Izmjene i dopune Prostornog plana uređenja Općine Kaptol. U provedenom postupku Ocjene o potrebi strateške procjene sagledan je mogući utjecaj provedbe Izmjena ovog Plana na sastavnice okoliša te je primjenom kriterija za utvrđivanje vjerojatno značajnog utjecaja na okoliš i slijedom zaprimljenih mišljenja tijela, utvrđeno da predmetne Izmjene i dopune Plana neće imati vjerojatno značajan utjecaj na okoliš i prirodu.

U provedenom postupku prethodne ocjene prihvatljivosti zahvata za ekološku mrežu, koje je proveo Upravni odjel za gospodarstvo i graditeljstvo Požeško-slavonske županije, analizom mogućih utjecaja provedbe Plana na ciljeve očuvanja i cjelovitost područja ekološke mreže utvrđeno je da se s obzirom na obilježja i smještaj planiranih sadržaja može isključiti mogućnost značajnog negativnog utjecaja Plana na ciljeve očuvanja i cjelovitost područja ekološke mreže, uz provedbu ocjene prihvatljivosti za pojedinačne zahvate koji mogu imati utjecaj na ekološku mrežu, te da nije potrebno provesti Glavnu ocjenu.

Odluka kojom se utvrđuje da nije potrebno provesti stratešku procjenu utjecaja na okoliš za III. Izmjene i dopune Prostornog plana uređenja Općine Kaptol, kao i ostali i ostali akti vezani za provođenje postupka Ocjene o potrebi strateške procjene za ovaj Plan, su priloženi uz ovaj Plan kao obavezni prilozi (vidi: Obvezni prilozi - *Postupak ocjene o potrebi strateške procjene utjecaja na okoliš III. Izmjena i dopuna PPUO Kaptol*).

JAVNA RASPRAVA

Načelnik Općine Kaptol je razmotrio Nacrt prijedloga III. Izmjena i dopuna PPUO Kaptol te Zaključkom (Klasa: 350-02/22-01/1, Urbroj: 2177-5-2-22-15 od 30. kolovoza 2022. godine - scen Zaključka je u prilogu ovog Izvješća), sukladno članku 95. Zakona, utvrdio Prijedlog III. Izmjena i dopuna PPUO Kaptol za javnu raspravu.

Prijedlog Izmjena i dopuna PPUO Kaptol za javnu raspravu sadrži tekstualni i grafički dio Plana te njegovo obrazloženje i sažetak za javnost.

Javna rasprava o III. Izmjenama i dopunama PPUO Kaptol objavljena je u dnevnom tisku („Glas Slavonije“), na web-stranicama Ministarstva prostornog uređenja, graditeljstva i državne imovine i web-stranicama Općine Kaptol, 01. rujna za 2022. godine (scen-ovi objava su u prilogu ovog Izvješća).

IZVJEŠĆE O JAVNOJ RASPRAVI

Objava javne rasprave, u skladu sa člankom 96. Zakona, sadrži mjesto, datum početka i trajanje javnog uvida u prijedlog prostornog plana, mjesto i datum jednog ili više javnih izlaganja, poziv zainteresiranim osobama za sudjelovanje u javnoj raspravi te rok u kojem se nositelju izrade dostavljaju pisana mišljenja, prijedlozi i primjedbe na prijedlog prostornog plana, i to:

- trajanje javne rasprave - od 02. rujna 2022. godine do 12. rujna 2022. godine u vijećnici Općine Kaptol, Školska 3, 34334 Kaptol, svakim radnim danom od 8,00 do 15,00 sati;
- javno izlaganje – 05. rujna 2022. godine u 11,00 sati u vijećnici Općine Kaptol, Školska 3, 34334 Kaptol;
- sudionici sudjeluju u javnoj raspravi na način da:
 - imaju pravo pristupa na javni uvid u Prijedlog plana,
 - mogu postavljati pitanja tijekom javnog izlaganja o predloženim rješenjima, na koja usmeno odgovaraju osobe koje vode javno izlaganje,
 - mogu davati prijedloge i primjedbe u zapisnik za vrijeme javnog izlaganja,
 - mogu uputiti nositelju izrade pisane prijedloge i primjedbe u roku određenom u objavi o javnoj raspravi.

Nositelj izrade, osim objave javne rasprave, sukladno članku 97. Zakona, dostavio je i **posebnu pisanu obavijest o javnoj raspravi** (dopis: Klasa:350-02/22-01/1, Urbroj:2177-5-3-1-22-17 od 31. kolovoza 2022.) javnopravnim tijelima određenim posebnim propisima koja su dala ili trebala dati zahtjeve za izradu III. Izmjena i dopuna PPUO Kaptol (scen posebne obavijesti s popisom pozvanih javnopravnih tijela je u prilogu ovog Izvješća o javnoj raspravi).

Javnopravno tijelo koje je dalo, odnosno trebalo dati zahtjeve za izradu prostornog plana u javnoj raspravi sudjeluje davanjem mišljenja o prihvaćanju tih zahtjeva, odnosno mišljenja o primjeni posebnog propisa i/ili dokumenta koji je od utjecaja na prostorni plan. Stoga, sukladno članku 101. Zakona, u postupku izrade III. Izmjena i dopuna PPUO Kaptol, Nositelj izrade uputio je **dopis za dostavu mišljenja** na Prijedlog Plana.

Prezentaciju Prijedloga III. Izmjena i dopuna PPUO Kaptol proveo je Izrađivač, te pozvao prisutne na raspravu u cilju kvalitetnog iskazivanja eventualnih mišljenja, smjernica ili preporuka.

Prisutni su se izjasnili da će svoja dodatna očitovanja s primjedbama i prijedlozima (ukoliko će ih imati) dostaviti u pismenom obliku u predviđenom roku.

Nositelj izrade, izradio je zapisnik s javnog izlaganja (Klasa: 350-02/22-01/01, Urbroj: 2177-5-3-1-22-45 od 05. rujna 2022.), koji se nalazi u privitku i sastavni je dio ovog Izvješća zajedno s popisom prisutnih.

U nastavku ovog Izvješća dan je popis sudionika koji su dali svoje **prijedloge, primjedbe i mišljenja** na Prijedlog III. Izmjena i dopuna PPUO Kaptol u predviđenom roku te poslije istog (scen-ovi prijedloga, primjedbi i mišljenja su u prilogu ovog Izvješća):

I. **U roku** određenom u Objavi javne rasprave pisane **prijedloge i primjedbe** na Prijedlog Plana poslalo je poštom ukupno 4 podnositelja na adresu Nositelja izrađivača Plana s 4 primjedbe, i to:

1. **Komunalac Požega d.o.o. za komunalne djelatnosti**, Vukovarska 8, 34000 Požega (dopis: Znak i broj: 4.-875-4/22.JR od 06. rujna 2022.g.) – zaprimljeno 07. rujna 2022.
2. **Ministarstvo obrane**, Uprava za materijalne resurse, Sektor za vojnu infrastrukturu i zaštitu okoliša, Služba za vojno graditeljstvo i energetska učinkovitost, 10000 Zagreb (dopis: Klasa:

IZVJEŠĆE O JAVNOJ RASPRAVI

350-01/22-02/460, Urbroj: 512M3-020201-22-5 od 05. rujna 2022.) – zaprimljeno 09.09.2022.

3. **HAKOM Hrvatska regulatorna agencija za mrežne djelatnosti**, Roberta Frangeša Mihanovića 9, 10110 Zagreb (dopis: Klasa: 350-05/22-01/282, Urbroj: 376-05-3-22-05 od 05. rujna 2022. g.) – zaprimljeno 12.09.2022.
4. **Ministarstvo gospodarstva i održivog razvoja, Uprava za energetiku**, Radnička cesta 80, 10000 Zagreb (dopis: Klasa: 350-01/22-01/14, Urbroj: 517-07-3-2-22-6 od 08. rujna 2022.g.) – zaprimljeno 13.09.2022.

II. **Nakon roka** za podnošenje primjedbi, svoje **prijedloge i primjedbe** podnijelo je, na adresu Nositelja izrađivača Plana, 2 podnositelja s 2 primjedbe.

1. **AZU, Agencija za ugljikovodike**, Miramarska 24, 10000 Zagreb (dopis: Klasa: 350-02/22-01/15, Urbroj: 405-01/01-22-2 od 02. rujna 2022. godine) – zaprimljeno 14. rujna 2022.
2. **Hrvatske šume, Uprava šuma podružnica Požega**, Odjel za uređivanje šuma Požega (dopis: Klasa: PZ/22-01/332, Urbroj: 04-00-08/02-22-07 od 16. rujna 2022.) – zaprimljeno 19. 09.2022.

III. **Mišljenja**, sukladno članku 101. Zakona, podnijelo je 8 podnositelja na adresu Nositelja izrade Plana:

1. **Ministarstvo gospodarstva i održivog razvoja, Uprava za energetiku**, Radnička cesta 80, 10000 Zagreb (dopis: Klasa: 350-01/22-01/14, Urbroj: 517-07-3-2-22-5 od 08. rujna 2022.g.) – zaprimljeno 13.09.2022.
2. **MUP, Ravnateljstvo civilne zaštite, Područni ured civilne zaštite Požega, Služba civilne zaštite Požega**, Hrvatskih branitelja 82, 34000 Požega (dopis: Klasa: 350-02/22-01/11, Urbroj: 511-01-383-22-20 od 15. rujna 2022. g.) – zaprimljeno 16.09.2022.
3. **HAKOM Hrvatska regulatorna agencija za mrežne djelatnosti**, Roberta Frangeša Mihanovića 9, 10110 Zagreb (dopis: Klasa: 350-05/22-01/282, Urbroj: 376-05-3-22-06 od 16. rujna 2022.) – zaprimljeno 27.09.2022.
4. **Ministarstvo poljoprivrede, Uprava za veterinarstvo i sigurnost hrane, Planinska 2a, 10000 Zagreb** (dopis: e-mail: andrea.mihaljevic@mps.hr od 19. rujna 2022.) - zaprimljeno 19.09.2022 (Zavod).
5. **Ministarstvo poljoprivrede, Uprava za poljoprivrednu politiku, EU i međunarodnu suradnju**, Ul. grada Vukovara 78, P.P.1034, 10000 Zagreb (dopis: Klasa: 350-02/22-01/478, Urbroj: 525-11/680-22-2 od 15. rujna 2022.) - zaprimljeno 16.09.2022. (Zavod)
6. **Ministarstvo kulture i medija**, Uprava za zaštitu kulturne baštine, Konzervatorski odjel u Požegi, Trg M. Peića 3, 34000 Požega (dopis: Klasa: UP/0 -612-08/22-01/0269, Urbroj: 532-05-02-07/4-22-04 od 19. rujna 2022. – zaprimljeno 27. rujna.
7. **Hrvatske vode, VGO za srednju i donju Savu**, Šetalište braće Radića 22, 35000 Slavonski Brod (dopis: Klasa: 350-02/11-01/0000597, Urbroj: 374-21-1-22-20 od 21. rujna 2022.g.) – zaprimljeno 27. rujna 2022.
8. **Ministarstvo poljoprivrede, Uprava za poljoprivredno zemljište, biljnu proizvodnju i tržište**, Ul. grada Vukovara 78, P.P.1034, 10000 Zagreb (dopis: Klasa: 350-02/22-01/479, Urbroj: 525-06/197-22-2 od 14. rujna 2022.g.) – zaprimljeno 30.09.2022.

Za vrijeme javnog izlaganja u zapisnik nije bilo upisanih primjedbi.

Sukladno odredbi članka 102. Zakona, odgovorni voditelj u suradnji s Nositeljem izrade obradio je mišljenja, prijedloge i primjedbe koje su sudionici u javnoj raspravi, odnosno podnositelji, dali u roku, i pripremio ovo Izvješće.

IZVJEŠĆE O JAVNOJ RASPRAVI

Mišljenja, prijedloge i primjedbe koje su sudionici u javnoj raspravi, odnosno podnositelji, podnijeli **nakon roka** također su obrađeni.

U nastavku se daju tabelarni prikazi svih pristiglih prijedloga i primjedbi koji su podijeljeni prema načinu podnošenja na sljedeći način:

1. Tablica 1. - prijedlozi i primjedbe poslane poštom u određenom roku na adresu Nositelja izrade Plana - Jedinствeni upravni odjel Općine Kaptol,
2. Tablica 2. - prijedlozi i primjedbe poslani izvan određenog roka na adresu Nositelja izrade Plana - Jedinствeni upravni odjel Općine Kaptol,
3. Tablica 3. - mišljenja poslana poštom na adresu Nositelja izrade Plana - Jedinствeni upravni odjel Općine Kaptol,

Iz Tablica 1., 2. i 3. dobiveni su podaci o pristiglim **prijedlozima i primjedbama** u javnoj raspravi:

Tablica 1.

PRIJEDLOZI I PRIMJEDBE POSLANE POŠTOM U ODREĐENOM ROKU NA ADRESU NOSITELJA IZRADE PLANA	
UKUPNO PODNOSITELJA	4
UKUPNO MIŠLJENJA, PRIJEDLOGA I PRIMJEDBI	4

Tablica 2.

PRIJEDLOZI I PRIMJEDBE POSLANE NAKON ODREĐENOG ROKA NA ADRESU NOSITELJA IZRADE PLANA	
UKUPNO PODNOSITELJA	2
UKUPNO MIŠLJENJA, PRIJEDLOGA I PRIMJEDBI	2

Iz Tablice 3. dobiveni su podaci o pristiglim **mišljenjima** u javnoj raspravi:

Tablica 3.

MIŠLJENJA POSLANA NA ADRESU NOSITELJA IZRADE PLANA	
UKUPNO MIŠLJENJA	8

Nastavno na rečeno, a sukladno odredbi članka 103. Zakona, na osnovu obrađenih mišljenja, prijedloga i primjedbi na Prijedlog Plana u javnoj raspravi, zaključeno je da 12 mišljenja, prijedloga i primjedbi je prihvaćeno, a 2 nije prihvaćeno te su obrađene u Tablicama 5., 6. i 7.:

Tablica 4.

	ODGOVOR NA MIŠLJENJE/PRIJEDLOG/PRIMJEDBU	UKUPNO ODGOVORA
1.	Mišljenje/ prijedlog/ primjedba SE PRIHVAĆA	12
2.	Mišljenje/ prijedlog/ primjedba SE NE PRIHVAĆA	2
	SVEUKUPNO:	14

IZVJEŠĆE O JAVNOJ RASPRAVI

Nakon što je provedena javna rasprava i izrađeno Izvješće o javnoj raspravi na Prijedlog II. Izmjena i dopuna PPUO Kaptol, stručni izrađivač u suradnji s nositeljem izrade izraditi će Nacrt konačnog prijedloga III. Izmjena i dopuna PPUO Kaptol. Nacrt konačnog prijedloga Plana, sukladno članku 105. Zakona, dostavlja se, zajedno s ovim Izvješćem o javnoj raspravi, tijelu koje je utvrdilo Prijedlog Plana da utvrdi Konačni prijedlog Plana.

IZVJEŠĆE O JAVNOJ RASPRAVI

MIŠLJENJA, PRIJEDLOZI I PRIMJEDBE S ODGOVORIMA I OBRAZLOŽENJIMA

Tablica 5.

PRIJEDLOZI I PRIMJEDBE POSLANE POŠTOM U ODREĐENOM ROKU NA ADRESU: NOSITELJA IZRADE Jedinstveni upravni odjel Općine Kaptol				
1.	PODNOŠITELJ		Komunalac Požega d.o.o. za komunalne djelatnosti, Vukovarska 8 34000 Požega	Znak i broj: 4.-875-4/22.JR od 06. rujna 2022.g.
	prijedlozi/primjedbe	1.1.	Nema primjedba na Prijedlog III. Izmjena i dopuna PPUO Kaptol	
	odgovor	1.1.	Prihvaća se	
	obrazloženje			
2.	PODNOŠITELJ		Ministarstvo obrane, Uprava za materijalne resurse, Sektor za vojnu infrastrukturu i zaštitu okoliša, Služba za vojno graditeljstvo i energetska učinkovitost, 10000 Zagreb,	Klasa: 350-01/22-02/460 Urbroj: 512M3-020201-22-5 od 05. rujna 2022.
	prijedlozi/primjedbe	2.1.	Nema primjedba na Prijedlog III. Izmjena i dopuna PPUO Kaptol	
	odgovor	2.1.	Prihvaća se	
	obrazloženje			
3.	PODNOŠITELJ		HAKOM Hrvatska regulatorna agencija za mrežne djelatnosti, Roberta Frangeša Mihanovića 9, 10110 Zagreb,	Klasa: 350-05/22-01/282, Urbroj: 376-05-3-22-05 od 05. rujna 2022. g
	prijedlozi/primjedbe	3.1.	Uvidom u dostavljeni Prijedlog III. Izmjena i dopuna PPUO Kaptol HAKOM je mišljenja da je isti usklađen sa njihovim zahtjevima	
	odgovor	3.1.	Prihvaća se	
	obrazloženje			
4.	PODNOŠITELJ		Ministarstvo gospodarstva i održivog razvoja, Uprava za energetiku, Radnička cesta 80, 10000 Zagreb,	Klasa: 350-01/22-01/14, Urbroj: 517-07-3-2-22-6 od 08. rujna 2022.g
	mišljenja	4.1.	Ministarstvo gospodarstva i održivog razvoja, Uprava za energetiku, predlaže da se u okviru javne rasprave prihvate njihovi prijedlozi sukladno Zakonu o istraživanju i eksploataciji ugljikovodika (NN 52/18, 52/19 i 30/21) s obzirom na to da su istraživanje i eksploatacija ugljikovodika i geotermalnih voda djelatnosti od državnog značaja.	
	odgovor	4.1.	Ne prihvaća se	
	obrazloženje		Prijedlozi Ministarstva gospodarstva i održivog razvoja, Uprave za energetiku, se ne prihvaćaju, jer nisu razlog III. Izmjena i dopuna PPUO Kaptola odnosno nisu u skladu s Odlukom o izradi istog.	

IZVJEŠĆE O JAVNOJ RASPRAVI

Tablica 6.

PRIJEDLOZI I PRIMJEDBE POSLANE POŠTOM U NAKON ODREĐENOG ROKA NA ADRESU: NOSITELJA IZRADE Jedinstveni upravni odjel Općine Kaptol			
1.	PODNOŠITELJ	AZU, Agencija za ugljikovodike Miramarska 24 10000 Zagreb,	
	prijedlozi/primjedbe	Klasa: 350-02/22-01/15 Urbroj: 405-01/01-22-2 od 02 rujna 2022 godine	
	odgovor	1.1.	Ne prihvaća se
	obrazloženje	Agencija za ugljikovodike predlaže da se u okviru javne rasprave prihvate njihovi prijedlozi sukladno Zakonu o istraživanju i eksploataciji ugljikovodika (NN 52/18, 52/19 i 30/21) s obzirom na to da su istraživanje i eksploatacija ugljikovodika i geotermalnih voda djelatnosti od državnog značaja. Prijedlozi Ministarstva gospodarstva i održivog razvoja, Uprave za energetiku, se ne prihvaćaju, jer nisu razlog III. Izmjena i dopuna PPUO Kaptola te nisu u skladu s Odlukom o izradi istog.	
2.	PODNOŠITELJ	Hrvatske šume, Uprava šuma podružnica Požege, Odjel za uređivanje šuma Požege	
	prijedlozi/primjedbe	2.1.	Klasa: PZ/22-01/332, Urbroj: 04-00-08/02-22-07 od 16. rujna 2022.)
	odgovor	2.1.	Nakon obavljenog uvida u Prijedlog III. Izmjena i dopuna PPUO Kaptol Hrvatske šume, Uprava šuma podružnica Požege, Odjel za uređivanje šuma Požege utvrdili su da nemaju primjedbi i prijedloga.
	obrazloženje	Prihvaća se	

Tablica 7.

MIŠLJENJA POSLANA POŠTOM NA ADRESU: NOSITELJA IZRADE Jedinstveni upravni odjel Općine Kaptol			
1.	PODNOŠITELJ	Ministarstvo gospodarstva i održivog razvoja, Uprava za energetiku, Radnička cesta 80 10000 Zagreb	
	mišljenja	1.1.	Klasa: 350-01/22-01/14, Urbroj: 517-07-3-2-22-6 od 08. rujna 2022.g
	odgovor	1.1.	Daje se prethodna suglasnost na Prijedlog III. Izmjena i dopuna PPUO Kaptol
	obrazloženje	Prihvaća se	
2.	PODNOŠITELJ	MUP Ravnateljstvo civilne zaštite, Područni ured civilne zaštite Požege, Služba civilne zaštite Požege Hrvatskih branitelja 82 34000 Požege	
	prijedlozi/primjedbe	2.1.	Klasa: 350-02/22-01/11 Urbroj: 511-01-383-22-20 od 15. rujna 2022. g
	odgovor	2.1.	Uvidom u dostavljeni Prijedlog III. Izmjena i dopuna PPUO Kaptol HAKOM nemaju posebnih zahtjeva po pitanju Sustava civilne zaštite
	obrazloženje	Prihvaća se	
3.	PODNOŠITELJ	HAKOM Hrvatska regulatorna agencija za mrežne djelatnosti, Roberta	
			Klasa: 350-05/22-01/282, Urbroj: 376-05-3-22-06 od 27. rujna 2022. g

IZVJEŠĆE O JAVNOJ RASPRAVI

		Frangeša Mihanovića 9, 10110 Zagreb,	
	prijedlozi/primjedbe	3.1.	Uvidom u dostavljeni Prijedlog III. Izmjena i dopuna PPUO Kaptol HAKOM je mišljenja da je isti usklađen sa njihovim zahtjevima
	odgovor	3.1.	Prihvaća se
	obrazloženje		
4.	PODNOŠITELJ	Ministarstvo poljoprivrede Uprava za veterinarstvo i sigurnost hrane Planinska 2a 10000 Zagreb	e-mail: andrea.mihaljevic@mps.hr od 19. rujna 2022.
	prijedlozi/primjedbe	4.1.	Vezano za dostavljeni Plan obavještavaju da se Zakonom o zaštiti životinja (Narodne novine, br. 102/17 i 32/19) propisuje odgovornost i obveze fizičkih i pravnih osoba radi zaštite životinja tijekom korištenja, što uključuje zaštitu njihova života, zdravlja i dobrobiti, način postupanja sa životinjama, uvjeti koji su potrebni za zaštitu životinja pri držanju, uzgoju, izvođenju zahvata na životinjama, usmrćivanju, prijevozu, korištenju životinja u znanstvene svrhe, držanju životinja u zoološkim vrtovima, u cirkusima i drugim predstavama, prilikom prodaje kućnih ljubimaca te postupanje s napuštenim i izgubljenim životinjama, inspekcijски nadzor i prekršajne odredbe. Zakonom o zaštiti životinja i pod zakonskim propisima donesenim na temelju istoga štiti se dobrobit životinja te se istim ne određuje na kojim lokacijama se mogu nalaziti objekti u kojima se drže životinje nego samo uvjete kojima isti moraju udovoljavati sukladno gore navedenim temeljnim odredbama Zakona.
	odgovor	4.1.	Prihvaća se
	obrazloženje		
5.	PODNOŠITELJ	Ministarstvo poljoprivrede Uprava za poljoprivrednu politiku, EU i međunarodnu suradnju Ul. grada Vukovara 78 P.P.1034 10000 Zagreb	Klasa: 350-02/22-01/478 Urbroj: 525-11/680-22-2 od 27. rujna 2022.
	prijedlozi/primjedbe	5.1.	Ministarstvo poljoprivrede, Uprava za poljoprivrednu politiku, EU i međunarodnu suradnju izvještava da davanje mišljenja na Prijedlog III. Izmjena i dopuna PPUO Kaptol nije u njihovoj nadležnosti.
	odgovor	5.1.	Prihvaća se
	obrazloženje		
6.	PODNOŠITELJ	Ministarstvo kulture i medija Uprava za zaštitu kulturne baštine Konzervatorski odjel u Požegi Trg M. Peića 3 34000 Požega	Klasa: UP/0 -612-08/22-01/0269 Urbroj: 532-05-02-07/4-22-04 od 19. rujna 2022.
	prijedlozi/primjedbe	6.1.	Ministarstvo kulture i medija, Uprava za zaštitu kulturne baštine Konzervatorski odjel u Požegi na Prijedlog III. Izmjena i dopuna PPUO Kaptol daje prethodnu suglasnost, obzirom da je isti izrađen u skladu s utvrđenim sustavom mjera zaštite temeljem čl. 54. Zakona o zaštiti i očuvanju kulturnih dobara, odnosno u skladu s dostavljenim konzervatorskim podacima i smjernicama.
	odgovor	6.1.	Prihvaća se
	obrazloženje		

IZVJEŠĆE O JAVNOJ RASPRAVI

7.	PODNOŠITELJ		Hrvatske vode, VGO za srednju i donju Savu Šetalište braće Radića 22 35000 Slavonski Brod	Klasa: 350-02/11-01/0000597 Urbroj: 374-21-1-22-20 od 27. rujna 2022.g
	prijedlozi/primjedbe	7.1.	Hrvatske vode, VGO za srednju i donju Savu su mišljenja da je Prijedlog III. Izmjena i dopuna PPUO Kaptol usklađen s planskim dokumentima upravljanja vodama te stoga nemaju primjedbe	
	odgovor	7.1.	Prihvaća se	
	obrazloženje			
8.	PODNOŠITELJ		Ministarstvo poljoprivrede Uprava za poljoprivredno zemljište, biljnu proizvodnju i tržište Ul. grada Vukovara 78 P.P.1034 10000 Zagreb	Klasa: 350-02/22-01/479 Urbroj: 525-06/197-22-2 od 30. rujna 2022.g
	prijedlozi/primjedbe	8.1. – 8.2.	Ministarstvo poljoprivrede, Uprava za poljoprivredno zemljište, biljnu proizvodnju i tržište je mišljenja da se Prijedlog III. Izmjena i dopuna PPUO Kaptol uskladi s odredbama Zakona o poljoprivrednom zemljištu ('Narodne novine', br. 20/18, 115/18, 98/19 i 57/22-u daljnjem tekstu: Zakon) i to kako slijedi: - člankom 22. stavkom 3. Zakona kojim je propisano da se osobito vrijedno poljoprivredno zemljište (P1 kategorija) i vrijedno poljoprivredno zemljište (P2 kategorija) izvan granica građevinskog područja ne može koristiti u nepoljoprivredne svrhe osim kada su zadovoljeni najmanje jedan od slijedećih uvjeta: kada nema niže vrijednoga poljoprivrednog zemljišta u neposrednoj blizini, što ne uključuje izgradnju igrališta za golf i samostalnih građevina solarnih elektrana; kada je utvrđen interes Republike Hrvatske za izgradnju objekata koji se prema posebnim propisima grade izvan građevinskog područja ; pri gradnji poljoprivrednih građevina namijenjenih isključivo za poljoprivrednu djelatnost i preradu poljoprivrednih proizvoda uključivo sklopove obnovljivih izvora energije na tim građevinama ; za korištenje građevina koje su ozakonjene temeljem posebnog zakona, - člankom 29. stavcima 1., 2. i 3. i člankom 30. stavkom 1. Zakona Kojima je propisano da se poljoprivrednim zemljištem u vlasništvu države raspolaže na temelju Programa raspolaganja poljoprivrednim zemljištem u vlasništvu države (u daljnjem tekstu: Program raspolaganja) te da se Programom raspolaganja mogu jednokratno planirati površine poljoprivrednog zemljišta u vlasništvu države za ostale namjene i to do 5% od ukupne površine poljoprivrednog zemljišta u vlasništvu države na području općine ili grada. Iz navedenoga proizlazi da se površine poljoprivrednog zemljišta u vlasništvu države mogu uvrstiti u građevinsko područje isključivo ako su iste planirane Programom raspolaganja za Općinu Kaptol za ostale namjene . Također , u građevinsko područje koje se predlaže Prijedlogom plana proširiti ne mogu se uvrstiti katastarske čestice poljoprivrednog zemljišta u vlasništvu države koje nisu sadržane u Programu raspolaganja za Općinu Kaptol.	
	odgovor	8.1 - 8.2.	Prihvaća se	
	obrazloženje			

IZVJEŠĆE O JAVNOJ RASPRAVI

Odgovore na dobivene primjedbe, prijedloge i mišljenja usuglašene sa stavovima Županije, kao odgovorni voditelj izrade III. Izmjena i dopuna PPUO Kaptol pripremila:

Renata Madunić-Hajek, mag.ing.arch.



Sastavni dio ovog Izvješća su sljedeći dokumenti:

1. Scan/Preslika Zaključka Načelnika o utvrđivanju Prijedloga III. Izmjena i dopuna PPUO Kaptol za javnu raspravu
2. Scan/Preslika Obavijesti o provođenju javne rasprave o prijedlogu III. Izmjena i dopuna PPUO Kaptol objavljene u „Glasu Slavonije“
3. Scan/Preslika Obavijesti o provođenju javne rasprave o prijedlogu III. Izmjena i dopuna PPUO Kaptol objavljene na službenim web stranicama Općine Kaptol
4. Scan/Preslika Obavijesti o provođenju javne rasprave o prijedlogu III. Izmjena i dopuna PPUO Kaptol objavljene na službenim web stranicama Ministarstva prostornog uređenja, graditeljstva i državne imovine
5. Scan/Preslika Posebne obavijesti o provođenju javne rasprave o Prijedlogu III. Izmjena i dopuna PPUO Kaptol s popisom pozvanih subjekata
6. Scan/Preslika Zapisnika s javnog izlaganja s popisom prisutnih
7. Scan/Preslike svih očitovanja, primjedbi i prijedloga zaprimljenih tijekom i izvan određenog roka u javnoj raspravi
8. Scan/Preslike mišljenja javnopravnih tijela, sukladno članku 101. Zakona, o primjeni posebnog propisa i/ili dokumenta koji je od utjecaja na Plan ili scan-ovi dostavnica o primitku za dostavu istog



IZVJEŠĆE O JAVNOJ RASPRAVI

1. Scan/Preslika Zaključka Načelnika o utvrđivanju Prijedloga III. Izmjena i dopuna PPUO Kaptol za javnu raspravu

KLASA :350-02/22-01/1
URBROJ : 2177-5-2-22-15
Kaptol, 30. kolovoza 2022.

Temeljem članka 95. stavka 2. Zakona o prostornom uređenju („Narodne novine“, br. 153/13, 65/17, 114/18, 39/19 i 98/19) i članka 46. Statuta Općine Kaptol („Službeni glasnik Općine Kaptol“, br. 02/21), općinski načelnik Općine Kaptol, donosi

ZAKLJUČAK
o utvrđivanju Prijedloga
III. Izmjena i dopuna prostornog plana uređenja Općine Kaptol
za javnu raspravu

I.

Utvrđuje se Prijedlog III. Izmjena i dopuna prostornog plana uređenja Općine Kaptol (u nastavku: Prijedlog III. Izmjena i dopuna Plana) na temelju dostavljenog Nacrta prijedloga III. Izmjena i dopuna prostornog plana uređenja Općine Kaptol izrađenog od izrađivača Plana Zavoda za prostorno uređenje Požeško-slavonske županije, iz Požege, Županijska 7, KLASA:350-03/22-01/2, URBROJ:2177-1-3-1-22-2 od kolovoza 2022. godine i upućuje na javnu raspravu i javni uvid.

II.

Javna rasprava i javni uvid o Prijedlogu III. Izmjena i dopuna Plana započinje 02. rujna 2022. godine i trajat će zaključno s 12. rujnom 2022. godine.

III.

Obavijest o javnoj raspravi o Prijedlogu III. Izmjena i dopuna Plana objavit će se u dnevnom tisku - „Glas Slavonije“, mrežnim stranicama Ministarstva prostornog uređenja, graditeljstva i državne imovine te na mrežnim stranicama Općine Kaptol.

IV.

Posebna obavijest o javnoj raspravi dostavit će se javnopravnim tijelima određenim posebnim propisima koja su dala ili trebala dati zahtjev za izradu Prijedloga III. Izmjena i dopuna Plana.

V.

Javni uvid u Prijedlog III. Izmjena i dopuna Plana, za vrijeme trajanja javne rasprave, može se obaviti u vijećnici Općine Kaptol, Školska 3, 34334 Kaptol svakim radnim danom od 8,00 – 15,00 sati.

VI.

Javno izlaganje o Prijedlogu III. Izmjena i dopuna Plana, a radi stručnog obrazloženja izrađivača, organizira i provodi nositelj izrade s odgovornim voditeljem izrađivača Prijedloga III. Izmjena i dopuna Plana, javne ustanove Zavoda za prostorno uređenje Požeško-slavonske županije, a održat će se dana 05. rujna 2022. godine, u općinskoj vijećnici Općine Kaptol, Školska 3, u Kaptolu, s početkom u 11 sati.

VII.

Za vrijeme trajanja javne rasprave svi zainteresirani:

- imaju pravo pristupa na javni uvid u Prijedlog plana,
- mogu postavljati pitanja tijekom javnog izlaganja o predloženim rješenjima, na koja usmeno odgovaraju osobe koje vode javno izlaganje,
- mogu davati prijedloge i primjedbe u zapisnik za vrijeme javnog izlaganja,
- mogu nositelju izrade uputiti pisane prijedloge i primjedbe, dostavom istih u pisanom obliku (osobno u pisarnici Općine Kaptol) ili putem pošte preporučeno na adresu: Općina Kaptol, Školska 3, 34334 Kaptol najkasnije do 12. rujna 2022. godine.

IZVJEŠĆE O JAVNOJ RASPRAVI

Pisani prijedlozi i primjedbe, koji nisu dostavljeni u roku ili nisu čitko napisani i potpisani imenom i prezimenom, te adresom podnosioca, neće se uzeti u obzir pri pripremi Izvješća o javnoj raspravi.

VIII.

Javnopravnim tijelima određenim posebnim propisima, koja su dala ili su trebala dati zahtjev za izradu Prijedloga III. Izmjena i dopuna Plana dostaviti će se posebna pisana obavijest o javnoj raspravi, a ista mogu dostaviti svoja mišljenja najkasnije do 12. rujna 2022. godine u protivnom smatrat će se da isti nemaju primjedbi.

IX.

Za provođenje ovog Zaključka te poduzimanje drugih pravnih radnji, sukladno Zakonu o prostornom uređenju, zadužuje se Jedinствени upravni odjel Općine Kaptol.

X.

Ovaj Zaključak stupa na snagu danom donošenja.



Općinski načelnik:



IZVJEŠĆE O JAVNOJ RASPRAVI

2. Scan/Preslika Obavijesti o provođenju javne rasprave o prijedlogu III. Izmjena i dopuna PPUO Kaptol objavljene u „Glasu Slavonije“

28 GLAS SLAVONIJE Četvrtak, 1. rujna 2022. // Oglasi //

 REPUBLIKA HRVATSKA
POŽEŠKO-SLAVONSKA ŽUPANIJA
OPĆINA KAPTOL
Jedinstveni upravni odjel 

KLASA: 350-02/22-01/1
URBROJ: 2177-5-9-1-22-16
Kaptol, 31. kolovoza 2022.

Temeljem članka 96. stavka 3. i 4. Zakona o prostornom uređenju ("Narodne novine", br. 103/13, 66/17, 114/18, 99/19 i 66/19), te Zaključka općinskog načelnika Općine Kaptol, KLASA: 350-02/22-01/1, URBROJ: 2177-5-2-22-13, od 30. kolovoza 2022. godine, Jedinstveni upravni odjel Općine Kaptol, kao Nositelj izrade dokumenta prostornog uređenja za Općinu Kaptol, objavljuje

OBAVIJEST

**O JAVNOJ RASPRAVI O PRIJEDLOGU III. IZMJENA I DOPUNA
PROSTORNOG PLANA UREĐENJA OPĆINE KAPTOL**

- Općinski načelnik Općine Kaptol Zaključkom, KLASA: 350-02/22-01/1, URBROJ: 2177-5-2-22-13, od 30. kolovoza 2022. godine, uvrstio je Prijedlog III. Izmjena i dopuna Prostornog plana uređenja Općine Kaptol (u nastavku: Prijedlog III. Izmjena i dopuna Plana). Objavljuje se javna rasprava o Uvedanom Prijedlogu III. Izmjena i dopuna Plana koja se sastoji od javnog uvida i javnog izlaganja.
- Ova obavijest objavit će se u dnevnom listu "Glas Slavonije", mrežnim stranicama Ministarstva prostornog uređenja, graditeljstva i državne imovine te na mrežnim stranicama Općine Kaptol.
- Posebna obavijest o javnoj raspravi dostavlja se javnopravnim tijelima određenim posebnim propisima koja su dali ili trebala dati zahtjev za izradu Prijedloga III. Izmjena i dopuna Plana.
- Javna rasprava i javni uvid u Prijedlog III. Izmjena i dopuna Plana započinje 02. rujna 2022. godine i trajeće zaključno s 12. rujna 2022. godine.
- Javni uvid u Prijedlog III. Izmjena i dopuna Plana, za vrijeme trajanja javne rasprave, može se obaviti u Općinskoj vijećnici Općine Kaptol, Školska 3, 34334 Kaptol svakim radnim danom od 8,00 - 15,00 sati.
- Javno izlaganje o Prijedlogu III. Izmjena i dopuna Plana, a radi stručnog obrazloženja izrađivača, organizira i provodi Jedinstveni upravni odjel Općine Kaptol s odgovornim voditeljem izrađivača Prijedloga III. Izmjena i dopuna Plana, javne ustanove Župoda za prostorno uređenje Požeško-slavonske županije, a održat će se dana 05. rujna 2022. godine, u Općinskoj vijećnici Općine Kaptol, Školska 3, a početkom u 11 sati.
- Za vrijeme trajanja javne rasprave svi zainteresirani:
 - imaju pravo pristupa na javni uvid u Prijedlog plana,
 - moгу postojati pitanja tijekom javnog izlaganja o predložanim rješenjima, na koja smisleno odgovaraju osobe koje vode javno izlaganje,
 - moгу davati prijedloge i primjedbe u zapisnik za vrijeme javnog izlaganja,
 - moгу nositelju izrade uputi pisane prijedloge i primjedbe, dostavom istih u pisanom obliku osobno u pisarnici Općine Kaptol ili putem pošte preporučeno na adresu: **Općina Kaptol, Školska 3, 34334 Kaptol najkasnije do 12. rujna 2022. godine.**

Pisani prijedlozi i primjedbe, koji nisu dostavljeni u roku ili nisu šifro napisani i potpisani imenom i prezimenom, te adresom podnosioca, neće se uzeti u obzir pri pripremi izvješća o javnoj raspravi.

- Javnopravnim tijelima određenim posebnim propisima, koja su dali ili su trebala dati zahtjeve za izradu Prijedloga III. Izmjena i dopuna Plana dostaviti će se posebna pisana obavijest o javnoj raspravi, a ista moгу dostaviti svoja mišljenja najkasnije do 12. rujna 2022. godine u protivnom smatrat će se da isti nemaju primjedbi.
- Sve dodatne informacije moгу se dobiti u Jedinstvenom upravnom odjelu Općine Kaptol: **Školska 3, 34334 Kaptol**, na broj telefona: 034/231-023 ili putem e-maila: info@op-cina-kaptol.com

PROČELNIK:
Jelko Soudek, spec. oec., v. i.

IZVJEŠĆE O JAVNOJ RASPRAVI

3. Scan/Preslika Obavijesti o provođenju javne rasprave o prijedlogu III. Izmjena i dopuna PPUO Kaptol objavljene na službenim web stranicama Općine Kaptol

02. 09. 2022. 07:47

Obavijest o janoj raspravi - Općina Kaptol

034/231-023 info@opcina-kaptol.com Školska 3, 34334 Kaptol



Obavijest o janoj raspravi

Administrator / Javne objave / 01 Rujan 2022



OPĆINA KAPTOL

Objavljuje se javna rasprava o utvrđenom Prijedlogu III. Izmjena i dopuna Plana koja se sastoji od javnog uvida i javnog izlaganja. Javni uvid u Prijedlog III. Izmjena i dopuna Plana, za vrijeme trajanja javne rasprave, može se obaviti u Općinskoj vijećnici Općine Kaptol, Školska 3, 34334 Kaptol svakim radnim danom od 8,00 – 15,00 sati. Javna rasprava i javni uvid u Prijedlog III. Izmjena i dopuna Plana započinje 02. rujna 2022. godine i trajat će zaključno s 12. rujna 2022. godine. Javno izlaganje o Prijedlogu III. Izmjena i dopuna Plana, a radi stručnog obrazloženja izrađivača, organizira i provodi Jedinostveni upravni odjel Općine Kaptol s odgovornim voditeljem izrađivača Prijedloga III. Izmjena i dopuna Plana, javne ustanove Zavoda za prostorno uređenje Požeško-slavonske županije, a održat će se dana 05. rujna 2022. godine, u Općinskoj vijećnici Općine Kaptol, Školska 3, s početkom u 11 sati. Detaljnije o svemu možete pročitati u priloženoj obavijesti u nastavku teksta. [Obavijest o javnoj raspravi o Prijedlogu III. Izmjena i dopuna Prostornog plana uređenja Općine Kaptol.pdf](#)



Koristimo kolačiće (Browser cookies).
Nastavkom pregleda ove web stranice slažete se s korištenjem kolačića.

Prilivačam

www.opcina-kaptol.com

<https://www.opcina-kaptol.com/javne-objave/natjecaji-i-objave/1835-obavijest-o-janoj-raspravi.html>

1/4

IZVJEŠĆE O JAVNOJ RASPRAVI

4. Scen/Preslika Obavijesti o provođenju javne rasprave o prijedlogu III. Izmjena i dopuna PPUO Kaptol objavljene na službenim web stranicama Ministarstva prostornog uređenja, graditeljstva i državne imovine

REPUBLIKA HRVATSKA
Ministarstvo prostornoga uređenja,
graditeljstva i državne imovine

Naslovnica > O Ministarstvu > Djelokrug > Prostorno uređenje > Prostorni planovi > Informacije o planovima u izradi > Informacije o javnim raspravama >

Informacije o javnim raspravama

01.09.2022. - Informacija o javnoj raspravi o prijedlogu III. Izmjena i dopuna Prostornog plana uređenja Općine Kaptol

(/UserDocs/Images//dokumenti/Prostorno/Planovi/Rasprave//1.9.2022.Kaptol.pdf)

01.09.2022. | pdf (155kb)

30.08.2022. - Informacija o javnoj raspravi o prijedlogu I. Izmjena i dopuna Urbanističkog plana uređenja Gospodarske zone Luka II, Općina Luka

(/UserDocs/Images//dokumenti/Prostorno/Planovi/Rasprave//30.8.2022.Luka.pdf)

30.08.2022. | pdf (149kb)

30.08.2022. - Informacija o javnoj raspravi o prijedlogu Urbanističkog plana uređenja područja južno od Ulice Rade Končara u Novoj Vesi Petrijanečkoj, Općina Petrijanec

(/UserDocs/Images//dokumenti/Prostorno/Planovi/Rasprave//30.8.2022.Petrijanec.RK.pdf)

30.08.2022. | pdf (206kb)

30.08.2022. - Informacija o javnoj raspravi o prijedlogu Urbanističkog plana uređenja sjeveroistočnog dijela naselja Nova Ves Petrijanečka, Općina Petrijanec

(/UserDocs/Images//dokumenti/Prostorno/Planovi/Rasprave//30.8.2022.Petrijanec.SI.pdf)

30.08.2022. | pdf (377kb)

29.08.2022. - Informacija o javnoj raspravi o prijedlogu stavljanja izvan snage Detaljnog plana uređenja "Centar-Sjever I", Pazin

(/UserDocs/Images//dokumenti/Prostorno/Planovi/Rasprave//29.8.2022.Pazin.pdf)

29.08.2022. | pdf (127kb)

29.08.2022. - Informacija o ponovnoj javnoj raspravi o prijedlogu Urbanističkog plana uređenja Savska ulica - Prisavlje, Grad Zagreb

(/UserDocs/Images//dokumenti/Prostorno/Planovi/Rasprave//29.8.2022.Zagreb.pdf)

29.08.2022. | pdf (657kb)

25.08.2022. - Informacija o javnoj raspravi o prijedlogu Urbanističkog plana uređenja prostora istočno od osnovne škole u Kotoribi

(/UserDocs/Images//dokumenti/Prostorno/Planovi/Rasprave//25.8.2022.Kotoriba.pdf)

25.08.2022. | pdf (116kb)

24.08.2022. - Informacija o ponovnoj javnoj raspravi o prijedlogu VI. Izmjena i dopuna Prostornog plana Karlovačke županije i Strateškoj studiji o utjecaju na okoliš VI. ID PP Karlovačke županije



KLASA :350-02/22-01/1
URBROJ : 2177-5-3-1-22-16
Kaptol, 31. kolovoza 2022.

Temeljem članka 96. stavka 3. i 4. Zakona o prostornom uređenju („Narodne novine“, br. 153/13, 65/17, 114/18, 39/19 i 98/19), te Zaključka općinskog načelnika Općine Kaptol, KLASA:350-02/22-01/1, URBROJ: 2177-5-2-22-13, od 30. kolovoza 2022. godine, Jedinствени upravni odjel Općine Kaptol, kao Nositelj izrade dokumenta prostornog uređenja za Općinu Kaptol, objavljuje

**OBAVIJEST
O JAVNOJ RASPRAVI O PRIJEDLOGU III. IZMJENA I DOPUNA
PROSTORNOG PLANA UREĐENJA OPĆINE KAPTOL**

1. Općinski načelnik Općine Kaptol Zaključkom, KLASA:350-02/22-01/1, URBROJ: 2177-5-2-22-15, od 30. kolovoza 2022. godine, utvrdio je Prijedlog III. Izmjena i dopuna Prostornog plana uređenja Općine Kaptol (u nastavku: Prijedlog III. Izmjena i dopuna Plana).

Objavljuje se javna rasprava o utvrđenom Prijedlogu III. Izmjena i dopuna Plana koja se sastoji od javnog uvida i javnog izlaganja.

2. Ova obavijest objavit će se u dnevnom tisku „Glas Slavonije“, mrežnim stranicama Ministarstva prostornog uređenja, graditeljstva i državne imovine te na mrežnim stranicama Općine Kaptol.

3. Posebna obavijest o javnoj raspravi dostavlja se javnopravnim tijelima određenim posebnim propisima koja su dala ili trebala dati zahtjev za izradu Prijedloga III. Izmjena i dopuna Plana.

4. Javna rasprava i javni uvid u Prijedlog III. Izmjena i dopuna Plana započinje 02. rujna 2022. godine i trajat će zaključno s 12. rujna 2022. godine.

5. Javni uvid u Prijedlog III. Izmjena i dopuna Plana, za vrijeme trajanja javne rasprave, može se obaviti u Općinskoj vijećnici Općine Kaptol, Školska 3, 34334 Kaptol svakim radnim danom od 8,00 – 15,00 sati.

6. Javno izlaganje o Prijedlogu III. Izmjena i dopuna Plana, a radi stručnog obrazloženja izrađivača, organizira i provodi Jedinствени upravni odjel Općine Kaptol s odgovornim voditeljem izrađivača Prijedloga III. Izmjena i dopuna Plana, javne ustanove Zavoda za prostorno uređenje Požeško-slavonske županije, a održat će se dana 05. rujna 2022. godine, u Općinskoj vijećnici Općine Kaptol, Školska 3, s početkom u 11 sati.

7. Za vrijeme trajanja javne rasprave svi zainteresirani:

- imaju pravo pristupa na javni uvid u Prijedlog plana,
- mogu postavljati pitanja tijekom javnog izlaganja o predloženim rješenjima, na koja usmeno odgovaraju osobe koje vode javno izlaganje,
- mogu davati prijedloge i primjedbe u zapisnik za vrijeme javnog izlaganja,
- mogu nositelju izrade uputiti pisane prijedloge i primjedbe, dostavom istih u pisanoj obliku (osobno u pisarnici Općine Kaptol) ili putem pošte preporučeno na adresu: Općina Kaptol, Školska 3, 34334 Kaptol najkasnije do 12. rujna 2022. godine.

Pisani prijedlozi i primjedbe, koji nisu dostavljeni u roku ili nisu čitko napisani i potpisani imenom i prezimenom, te adresom podnositelja, neće se uzeti u obzir pri pripremi Izvješća o javnoj raspravi.

8. Javnopravnim tijelima određenim posebnim propisima, koja su dala ili su trebala dati zahtjeve za izradu Prijedloga III. Izmjena i dopuna Plana **dostaviti će se posebna pisana obavijest u javnoj raspravi**, a ista mogu dostaviti **svoja mišljenja** najkasnije do 12. rujna 2022. godine u protivnom smatrat će se da isti nemaju primjedbi.

IZVJEŠĆE O JAVNOJ RASPRAVI

9. Sve dodatne informacije mogu se dobiti u Jedinstvenom upravnom odjelu Općine Kaptol, Školska 3, 34334 Kaptol, na broj telefona: 034/231-023 ili putem e-maila: info@opcina-kaptol.com.

PROČELNIK:

Josip Soudek, spec. oec., v. r.

IZVJEŠĆE O JAVNOJ RASPRAVI

5. Scan/Preslika Posebne obavijesti o provođenju javne rasprave o Prijedlogu III. Izmjena i dopuna PPUO Kaptol s popisom pozvanih subjekata


 REPUBLIKA HRVATSKA
 POŽEŠKO-SLAVONSKA ŽUPANIJA
 OPĆINA KAPTOL
 Jedinствени upravni odjel
 KLASA :350-02/22-01/1
 URBROJ : 2177-5-3-1-22-17
 Kaptol, 31. kolovoza 2022.

Javnopravna tijela
 - Prema dostavnoj listi

PREDMET: Posebna obavijest o javnoj raspravi o Prijedlogu III. Izmjena i dopuna Prostornog plana uređenja Općine Kaptol i poziv za sudjelovanje,
 - dostavlja se

Poštovani,

Temeljem članka 97. Zakona o prostornom uređenju („Narodne novine“, br. 153/13, 65/17, 114/18, 39/19 i 98/19), dostavljamo Vam posebnu obavijest o javnoj raspravi o Prijedlogu III. Izmjena i dopuna Prostornog plana uređenja Općine Kaptol (u daljnjem tekstu: III. Izmjena i dopuna PPUO Kaptol).

Javna rasprava sastoji se od javnog uvida i javnog izlaganja.

JAVNI UVID trajat će od **02. do 12. rujna 2022. godine** i provest će se u prostorijama nositelja izrade Jedinственог управног одјела Općine Kaptol, u Kaptolu, Školska 3, na web-stranicama Općine i Ministarstva prostornog uređenja, građiteljstva i državne imovine (ISPIJ).

JAVNO IZLAGANJE o Prijedlogu III. Izmjena i dopuna Plana, a radi stručnog obrazloženja izrađivača, organizira i provodi nositelj izrade s odgovornim voditeljem izrađivača Prijedloga III. Izmjena i dopuna Plana, javne ustanove Zavoda za prostorno uređenje Požeško-slavonske županije, u održat će se dana **05. rujna 2022. godine**, u općinskoj vijećnici Općine Kaptol, Školska 3, u Kaptolu s početkom u 11 sati.

Očitovanje, primjedbe i prijedlozi na Prijedlog Plana za vrijeme trajanja javne rasprave mogu se dati u zapisnik za vrijeme javnog izlaganja ili predati u pisanim obliku u pisarnicu Općine Kaptol ili putem pošte preporučeno zaključno s **12. rujnom 2022. godine** na adresu: Općina Kaptol, Jedinствени upravni odjel Općine Kaptol, Školska 3, 34334 Kaptol.

Primjedbe i prijedlozi koji nisu čitko napisani, potpisani i dostavljeni u roku, neće se uzeti u obzir u pripremi izvješća o javnoj raspravi.

Ovim putem pozivamo Vas na sudjelovanje u javnoj raspravi.

S poštovanjem !

DOSTAVITI:

- Svima prema listi u prilogu,
2. Evidenciji,
3. Pismohrana.



IZVJEŠĆE O JAVNOJ RASPRAVI

DOSTAVNA LISTA:

1. **Ministarstvo prostornoga uređenja, graditeljstva i državne imovine**, Uprava za upravljanje i raspolaganje nekretninama, Ulica Republike Austrije 20, Zagreb,
2. **Ministarstvo gospodarstva i održivog razvoja**, Ulica grada Vukovara 78, 10000 Zagreb,
3. **Ministarstvo gospodarstva i održivog razvoja**,
 - Uprava za zaštitu prirode, Radnička cesta 80, 10000 Zagreb,
 - Uprava vodnog gospodarstva i zaštite mora, Radnička cesta 80, 10000 Zagreb,
 - Uprava za energetiku, Radnička cesta 80, 10000 Zagreb,
 - Zavod za zaštitu okoliša i prirode, Radnička 80/7, 10000 Zagreb,
4. **Ministarstvo poljoprivrede**, Ulica Grada Vukovara 78, p.p. 1034, 10000 Zagreb,
 - Uprava za poljoprivredno zemljište, biljnu proizvodnju i tržište, Ulica Grada Vukovara 78, 10000 Zagreb,
 - Uprava za veterinarstvo i sigurnost hrane, Planinska 2a, 10000 Zagreb,
 - Uprava za stočarstvo i kvalitetu hrane, Ilica 101, 10000 Zagreb,
 - Uprava šumarstva, lovstva i drvne industrije, Planinska 2a, 10000 Zagreb,
 - Uprava za poljoprivrednu politiku, EU i međunarodnu suradnju, Ulica Grada Vukovara 78, 10000 Zagreb,
5. **Ministarstvo kulture i medija**, Uprava za zaštitu kulturne baštine, Runjaninova 2, 10000 Zagreb,
6. **Ministarstvo kulture i medija**, Uprava za zaštitu kulturne baštine, Konzervatorski odjel u Požegi, Trg M. Peića 3, 34000 Požega,
7. **Ministarstvo obrane**, Uprava za materijalne resurse, Sektor za vojnu infrastrukturu i zaštitu okoliša, Služba za vojno graditeljstvo i energetska učinkovitost, Trg kralja Krešimira IV, br.1, 10000 Zagreb,
8. **Ministarstvo turizma i sporta**, Prisavlje 14, 10000 Zagreb,
9. **Ministarstvo regionalnog razvoja i fondova Europske unije**, Uprava za strateško planiranje i koordinaciju EU fondova, Miramarska 22, 10000 Zagreb,
10. **Ministarstvo unutarnjih poslova**, **Ravnateljstvo civilne zaštite**, Područni ured civilne zaštite Osijek, Služba civilne zaštite Požega, Hrvatskih branitelja 82, 34000 Požega,
11. **HAKOM Hrvatska regulatorna agencija za mrežne djelatnosti**, Roberta Frangeša Mihanovića 9, 10110 Zagreb,
12. **Požeško-slavonska županija**, Upravni odjel za gospodarstvo, Županijska 7, 34000 Požega,
13. **Požeško-slavonska županija**, Upravni odjel za prostorno uređenje, graditeljstvo i zaštitu okoliša, Županijska 7, 34000 Požega,
14. **Požeško-slavonska županija**, Upravni odjel za obrazovanje, kulturu i sport, Županijska 7, 34000 Požega,
15. **Požeško-slavonska županija**, Upravni odjel za zdravstvo, socijalnu skrb i hrvatske branitelje, Županijska 7, 34000 Požega,
16. **Zavod za prostorno uređenje Požeško-slavonske županije**, Županijska 7, 34000 Požega,
17. **Hrvatske šume d.o.o. UŠP Požega**, Milke Tmine 2, 34000 Požega,
18. **Javna ustanova za zaštitu prirodnih vrijednosti Požeško-slavonske županije**, Županijska 7, 34000 Požega,
19. **Javna ustanova Park prirode Papuk**, Trg Gospe Voćinske 11, 33522 Voćin,
20. **Hrvatske vode**, Ulica grada Vukovara 220, 10000 Zagreb,
21. **Hrvatske vode, VGO za srednju i donju Savu**, Šetalište braće Radića 22, 35000 Slavonski Brod,
22. **Hrvatske vode, VGI za mali sliv Orpljava-Londža**, Industrijska 13 d, 34000 Požega,
23. **HOPS Hrvatski operator prijenosnog sustava d.d.**, Kupska 4, 10000 Zagreb,
24. **HOPS Hrvatski operator prijenosnog sustava d.o.o.**, Prijenosno područje Osijek, Vukovarska cesta 217, 31000 Osijek,
25. **HEP ODS d.o.o.**, Elektra Požega, Primorska 24, 34000 Požega,
26. **Tekija d.o.o.**, Vodovodna 1, 34000 Požega,
27. **KOMUNALAC POŽEGA d.o.o.** za komunalne djelatnosti, Vukovarska 8, 34000 Požega,
28. **HEP - PLIN d.o.o.**, Pogonski ured Požega, Primorska 24, 34000 Požega,
29. **Turistička zajednica Požeško-slavonske županije**, Županijska 7, 34000 Požega,
30. **Turistička zajednica Zlatni Papuk**, Zvonimirova 1a, 34330 Velika,
31. **Regionalni koordinator razvoja Požeško-slavonske županije**, Županijska 7, 34000 Požega,
32. **Ministarstvo poljoprivrede**, Uprava za stručnu podršku razvoju poljoprivrede i ribarstva, Područna jedinica Požega, Kamenita vrata 10, 34000 Požega,
33. **Hrvatska agencija za poljoprivredu i hranu**, Područni ured Požega, Kamenita vrata 10, 34000 Požega,

Jedinice lokalne samouprave koje graniče s Općinom Kaptol

1. **Grad Požega**, Trg Sv. Trojstva 1, 34000 Požega,
2. **Općina Jakšić**, Osječka 39, 34308 Jakšić,

IZVJEŠĆE O JAVNOJ RASPRAVI



6. Scan/Preslika Zapisnika s javnog izlaganja s popisom prisutnih

KLASA: 350-02/22-01/01
URBROJ: 2177-5-3-1-22-45
Kaptol, 05. rujna 2022.

**Zapisnik s javnog izlaganja o prijedlogu III. Izmjene i dopune
Prostornog plana uređena Općine Kaptol**

Pozivi za javno izlaganje poslan je su na 74 adrese, te je obavijest javno obznanjena na oglasnoj ploči Općine Kaptol, na web stranici Općine Kaptol te u tjednom listu Glas Slavonije br. 32072. od 01. rujna 2022. Javno izlaganje zakazano je za 05. rujna 2022. godine te održano u prostorijama Općine Kaptol u općinskoj vijećnici s početkom u 11:00 sati.

Javnom izlaganju prisustvovalo je 11 osoba (popis osoba vidljiv je u prilogu ovog Zapisnika).

Općinski načelnik Općine Kaptol g. Mile Pavičić pozdravio je sve prisutne, zahvalio se svima na dolasku te naglasio kako su potrebna mišljenja svih pravnih i fizičkih osoba, a koje direktno ili indirektno utječu na razvoj Općine. Naglašava kako je PPUO Kaptol „živi“ dokument koji „živi“ s prostorom te prati njegove promjene i s njim se mijenja.

Na kraju uvodne riječi, načelnik je naglasio kako je prijedlog Plana otisnut te postavljen u vijećnici a kako bi svi zainteresirani imali uvid u predložene promjene, odnosno kako bi svi mogli dati svoje prijedloge na predložene izmjene.

Nakon načelnika riječ je preuzeo gospodin Mladenko Soldo, ravnatelj Zavoda za prostorno uređenje Požeško-slavonske županije, a koja institucija je ujedno i izrađivač Plana.

Gospodin Soldo naglašava kako je glavni razlog ovih III. Izmjena i dopuna Plana formiranje nove građevinske zone za potrebe izdavanja građevinske dozvole i gradnje prezentacijskog centra pored jezera Bistra. Budući da je kroz izmjene u naselju Ramanovci smanjeno građevinsko područje, a u Kaptolu povećano, ukupno gledajući, površina građevinskog prostora na području Općine Kaptol kroz ove III. Izmjene i dopune Plana nije se mijenjala.

Nakon uvodnog izlaganja, gospodin Soldo predstavio je glavne karakteristike i obilježja novoformirane građevinske zone, a potom je otvorena rasprava.




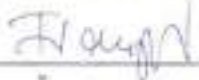


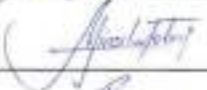



Budući da se nitko od prisutnih nije javio za riječ niti bilo kakvih primjedbi, pritužbi ili prijedloga, Izlaganje o prijedlogu III. Izmjene i dopune Prostornog plana uređena Općine Kaptol zaključeno je u 11:30 sati.

Zapisničar:

Josip Soudek

Prilog:
- Popis nazočnih

IZVJEŠĆE O JAVNOJ RASPRAVI

PRISUTNI JAVNOM IZLAGANJU O PRIJEDLOGU III. IZMJENA I DOPUNA PROSTORNOG PLANA UREĐENJA OPĆINE KAPTOL, održanom 05. rujna 2022. g. u Općini Kaptol			
Red.br.	Ime i prezime	Institucija	Potpis
1.	MLADENKO SOLDO	ZAVOD ZA PROSTORNO UREĐ.	
2.	GORDANA BOBAN	- II -	
3.	RENATA MADUNIĆ-HAFER	- II -	
4.	MARIJA FRANJIĆ	- II -	
5.	DRAGICA OBRADOVIĆ	- II -	
6.	BARBARA SARLIĆ	- II -	
7.	MIROSLAV TABORSKI	HRVATSKE VOJNE U.G.I. TOČIČKA	
8.	TIBORIJA BAHORIĆ	ZAVOD ZA PROSTORNO UREĐENJE	
9.	JOSIP SOČIĆEK	OPĆINA KAPTOL	
10.	NIKOLINA STANIĆ	POŽEŠKO-SLAVONSKA ŽUPANIJA	
11.	MIRNA PUNČIĆ	OPĆINA KAPTOL	
12.			
13.			
14.			
15.			

IZVJEŠĆE O JAVNOJ RASPRAVI

7. Scan/Preslike svih očitovanja, primjedbi i prijedloga zaprimljenih tijekom i izvan određenog roka u javnoj raspravi

- Primjedbe i prijedlozi zaprimljeni tijekom određenog roka u javnoj raspravi



**KOMUNALAC
POŽEGA d.o.o.**
za komunalne djelatnosti

Mukovanska 8, 34000 Požega
Tel. (034) 316 880 • Fax. (034) 316 870
e-mail: info@komunalac-pozega.hr
IBAN: HR1523860021119000924 Podravska banka d.d.
Matični broj: 04156510 • OIB: 99740428762

Požega, 6.9.2022.god.

Vaš znak i broj:

Naš znak i broj: 4-875-4/22-JR

Predmet: III. izmjene i dopune Prostornog plana uređenja Općine Kaptol - OČITOVANJE

OPĆINA KAPTOL
Školska 3
34334 Kaptol

OPĆINA KAPTOL

Datum: 07.09.2022.

Mesto: Kaptol

Predmet: III. izmjene i dopune Prostornog plana uređenja Općine Kaptol - OČITOVANJE

Za: []

Protiv: []

Za: []

Protiv: []

Poštovani,

sukladno Vašoj Posebnoj obavijesti o javnoj raspravi o prijedlogu III. Izmjena i dopuna Prostornog plana uređenja Općine Kaptol i pozivu za sudjelovanje od 31. kolovoza 2022. godine KLASA: 350-02/22-01/11, URBROJ: 2177-5-3-1-22-17, dostavljamo sljedeće očitovanje:

Trgovačko društvo Komunalac Požega d.o.o. obavilo je uvid u Prijedlog III. Izmjena i dopuna Prostornog plana uređenja Općine Kaptol te na isti nema primjedbi.

S poštovanjem!

Rukovoditelj Razvojno-tehničkog sektora:

J. Relić
Jasna Relić, dipl.ing.arh.

Direktor:

Domagoj Lovrić
Domagoj Lovrić, mag.ing.mech.



KOMUNALAC
POŽEGA d.o.o.
POŽEGA, Mukovarske 8

Čuvajmo okoliš i učinimo ga ljepšim za buduće generacije!

Podružnica u skladu s javnim registrom kod Trgovačkog suda u Osijeku pod MB 049141264
Središnje Kaptol: ul.Školska 3, 34334 Kaptol • Upravna služba: Domagoj Lovrić, mag.ing.mech.

ZAVOD ZA PROSTORNO UREĐENJE POŽEŠKO-SLAVONSKE ŽUPANIJE

25

IZVJEŠĆE O JAVNOJ RASPRAVI



REPUBLIKA HRVATSKA
MINISTARSTVO OBRANE
ZAGREB

**UPRAVA ZA MATERIJALNE RESURSE
SEKTOR ZA VOJNU INFRASTRUKTURU I
ZAŠTITU OKOLIŠA**

Služba za vojno graditeljstvo i
energetsku učinkovitost

KLASA: 350-01/22-02/460
URBROJ: 512M3-020201-22-5
Zagreb, 05. rujna 2022.



**POŽEŠKO-SLAVONSKA ŽUPANIJA
OPĆINA KAPTOL
Jedinstveni upravni odjel
Školska 3
34334 KAPTOL**

**PREDMET: III. Izmjene i dopune PPUO Kaptol,
- očitovanje, dostavlja se**

**VEZA: Vaš akt KLASA: 350-02/22-01/1, URBROJ:2177-5-3-1-22-17
od 31. kolovoza 2022.**

Aktom iz veze predmeta dostavljena je posebna obavijest o održavanju javne rasprave o Prijedlogu III. Izmjena i dopuna Prostornog plana uređenja Općine Kaptol.

Temeljem odredbi članka 92. Zakona o obrani („Narodne novine“ broj 73/13, 75/15, 27/16, 110/17, 30/18 i 70/19) i Pravilnika o zaštitnim i sigurnosnim zonama oko vojnih lokacija i građevina („Narodne novine“ broj 122/15), obavještavamo vas da nemamo primjedbi na Prijedlog III. Izmjena i dopuna Prostornog plana uređenja Općine Kaptol.

Na području obuhvata predmetnog plana nema zona posebne namjene niti drugih zahtjeva vezano za zaštitu interesa obrane.

SZ/TR

S poštovanjem,

VODITELJ SLUŽBE

Slaven Jašić, dipl.ing.grad.



Dostaviti:

- naslovu
- pismohrana

IZVJEŠĆE O JAVNOJ RASPRAVI



Klasifikacija	
12. 09. 2022.	
Preporučeno	
Klasifikacija	
Klasifikacija	

KLASA: 350-05/22-01/282
 URBROJ: 376-05-3-22-05
 Zagreb, 5. rujna 2022.

Republika Hrvatska
 Požeško-Slavonska županija
 Općina Kaptol
 Općinski načelnik
 Škotska 3
 34334 Kaptol

Predmet: Općina Kaptol
 III. Izmjene i dopune Prostornog plana uređenja Općine Kaptol
 -mišljenje u tijeku javne rasprave

Veza: Vaš dopis KLASA:350-02/22-01/1, URBROJ: 2177-5-3-1-22-17, od 31. kolovoza 2022.

Poštovani,

vašim dopisom od ove Agencije zatražili ste da vam na osnovu čl. 188. Zakona o prostornom uređenju (NN br. 153/13), a u svezi čl. 94. Zakona o prostornom uređenju i gradnji i čl. 59. st. (3) Zakona o elektroničkim komunikacijama (NN br. 76/22) izda mišljenje na prijedlog *III. Izmjene i dopune Prostornog plana uređenja Općine Kaptol*.

Uvidom u dostavljeni prijedlog *III. Izmjene i dopune Prostornog plana uređenja Općine Kaptol* potvrđujemo da je isti **usklađen s našim zahtjevima**.

S poštovanjem,

RAVNATELJ
mr.sc. Miran Gosta
elektronski potpisala ovlaštena osoba

Dostaviti:
 L. Naslovu preporučeno

HRVATSKA REGULATORNA AGENCIJA ZA MREŽNE DJELATNOSTI

Ulica Roberta Frangula, Miranovica g., 10010 Zagreb / OIB: 886049480 / Tel: (01) 2007 000 / Fax: (01) 2007 020 / www.hakom.hr

HRVATSKA REGULATORNA AGENCIJA ZA MREŽNE DJELATNOSTI

IZVJEŠĆE O JAVNOJ RASPRAVI



IZVJEŠĆE O JAVNOJ RASPRAVI



REPUBLIKA HRVATSKA
 MINISTARSTVO GOSPODARSTVA
 I ODRŽIVOG RAZVOJA

Uprava za energetiku

KLASA: 350-01/22-01/14
 URBROJ: 517-07-3-2-22-6
 Zagreb, 8. rujna 2022.

15. 09. 2022
350-02/22-01/01
2177-5-3-1-22-

REPUBLIKA HRVATSKA
POŽEŠKO-SLAVONSKA ŽUPANIJA
OPĆINA KAPTOL
 ŠKOLSKA 3
 34 334 Kaptol

info@opcina-kaptol.com

VAŠA VEZA: KLASA: 350-02/22-01/01 i URBROJ: 2177-5-3-1-22-17, od 31. kolovoza 2022.

PREDMET: Posebna obavijest o javnoj raspravi o Prijedlogu III. izmjena i dopuna Prostornog plana uređenja Općine Kaptol i poziv na sudjelovanje
 - prijedlog, daje se

Poštovani,

dopisom iz veze zaprimljenim u Ministarstvo gospodarstva i održivog razvoja 01. rujna 2022. godine, dobivena je obavijest o javnoj raspravi o Prijedlogu III. Izmjena i dopuna Prostornog plana uređenja Općine Kaptol.

Svjesni smo kako navedeni razlozi izmjena i dopuna Prostornog plana uređenja Općine Kaptol (formiranje novog izdvojenog građevinskog područja javne i društvene namjene te ukidanje dijela izdvojenog građevinskog područja „Ramanovci“) nisu povezani s našim zahtovima, ali bismo htjeli zamoliti ako je moguće da u okviru javne rasprave prihvatite naše prijedloge s obzirom na to da su *istraživanje i eksploatacija ugljikovodika i geotermalnih voda djelatnosti od državnog značaja*.

Razlozi prijedloga izmjena

Zakon o istraživanju i eksploataciji ugljikovodika (NN 52/18, 52/19 i 30/21) je *lex specialis* kojim su ugljikovodici, geotermalne vode, geološke strukture pogodne za skladištenje plina i trajno zbrinjavanje ugljikova dioksida definirani kao dobra od interesa za Republiku Hrvatsku te imaju njezinu osobitu zaštitu i iskorištavaju se pod uvjetima i na način koji su propisani tim zakonom. Okvirnim planom i programom istraživanja i eksploatacije ugljikovodika na kopnu područje RH podijeljeno je na istražne prostore ugljikovodika. Prema navedenom dokumentu, Općina Kaptol nalazi se unutar istražnog prostora ugljikovodika Sava-08 (SA-08). Člankom 5. stavkom 6. Zakona o istraživanju i eksploataciji ugljikovodika utvrđena je obveza jedinica područne (regionalne) samouprave da u svojim prostornim planovima usvoje ciljeve Strategije energetskog razvoja Republike Hrvatske do 2030. sa pogledom na 2050. (NN 25/20), Okvirnog plana i programa istraživanja i eksploatacije ugljikovodika na kopnu i Okvirnog plana i programa istraživanja i

stranica 1 od 6

IZVJEŠĆE O JAVNOJ RASPRAVI

eksploatacije ugljikovodika na Jadrano. Uz istražni prostor ugljikovodika SA-08, na području Općine Kaptol nalazi se i preliminarni istražni prostor geotermalne vode „Požega“, a također je moguće istraživanje geotermalnog potencijala na području cijele Općine Kaptol.

U II. izmjenama i dopunama PP Općine Kaptol, odredbe za provođenje je navedeno kako je na cijelom području Općine moguće istraživati i eksploatirati ugljikovodike i geotermalne vode u energetske svrhe, no nedostaju nazivi poligona te poligon „Požega“.

Zakon o prostornom uređenju (NN 153/13, 65/17, 114/18, 39/19, 98/19) u članku 44. stavak 2. predviđa da se istraživanje ugljikovodika i geotermalne vode može planirati na svim prostorima na kojima za to u prostornim planovima ne postoje zapreke. U članku 124. Zakona o prostornom uređenju, navedeno je da odluka o provedbi javnog nadmetanja za odabir najpovoljnijeg ponuditelja za istraživanje ugljikovodika, geotermalnih voda iz kojih se može koristiti akumulirana toplina u energetske svrhe ili skladištenja ugljikovodika i trajno zbrinjavanje plinova radi davanja koncesije za eksploataciju može se donijeti za sve prostore na kojima ne postoje zapreke u prostornim planovima za obavljanje istraživanja.

Unutar istražnog prostora nakon provedenih jedinstvenih nadmetanja za istraživanje i eksploataciju, odabira najpovoljnijeg ponuditelja i provedenih istražnih naftno-rudarskih radova formiraju se eksploatacijska polja koja mogu svojom površinom biti ista ili manja od površine istražnog prostora, te unutar istog istražnog prostora može biti formirano više eksploatacijskih polja. No, skrećemo pozornost kako je u eksploatacijskom polju ugljikovodika moguća samo eksploatacija, a ne i istraživanje ugljikovodika.

Nastavno na navedeno trebalo bi dodati preliminarni istražni prostor geotermalne vode „Požega“ i uvjete neposredne provedbe koje glase:

a. Površine i zahvati za koje se mogu izdavati provedbeni akti

(1) Temeljem neposredne provedbe ovog Plana mogu se izdavati provedbeni akti za istraživanje i eksploataciju ugljikovodika, geotermalnih voda u energetske svrhe i to:

- za objekte i postrojenja, te sve građevine unutar površina za istraživanje, površina planiranih za iskorištavanje/ eksploataciju i eksploatacijskih polja (starih postojećih kao i novih budućih)
- za preliminarni istražni prostori geotermalne vode Požega
- za površine planirane za istraživanje i eksploataciju geotermalnih voda u energetske svrhe na području cijele Županije
- za nova eksploatacijska polja ugljikovodika, geotermalnih voda u energetske svrhe, za koja ovim planom nisu određeni oblik i veličina, ali će biti predložena provjerenim elaboratom o rezervama
- za cjevovode od planiranih bušotina do spoja na postojeći sabirno-transportni sustav unutar i izvan eksploatacijskih polja
- za infrastrukturne, pomoćne i prateće građevine, sve što je u funkciji naftno-rudarskih radova istraživanja i eksploatacije.

(2) Nova eksploatacijska polja moguće je, bez izmjene ovoga Plana utvrditi temeljem propisa koji uređuju istraživanje i eksploataciju ugljikovodika, geotermalnih voda u energetske svrhe, podzemno skladištenje plina te trajno zbrinjavanje ugljikova dioksida i odredaba ovog Plana.

IZVJEŠĆE O JAVNOJ RASPRAVI

b. Uvjeti za izdavanje provedbenih akata za bušotinske radne prostore

Neposrednom provedbom ovog Plana mogu se izdavati provedbeni akti za naftno-rudarske objekte i postrojenja, ako se osi bušotine planiraju:

- na udaljenosti većoj od visine tornja uvećane za 10% od zaštitnog pojasa plovnog kanala, željeznice, dalekovoda
- na udaljenosti većoj od 30 m od ruba pojasa autoceste, državne i lokalne ceste, osim za geotermalne vode čija udaljenost može biti manja
- na udaljenosti većoj od 15 m od industrijskih, šumskih i nerazvrstanih cesta, osim za geotermalne vode čija udaljenost može biti manja

c. Uvjeti za izdavanje provedbenih akata za cjevovode koji su u funkciji ugljikovodika

(1) Neposrednom provedbom ovog Plana mogu se izdavati provedbeni akti za cjevovode (naftovodi, plinovodi i produktovodi), kada su:

- izvan građevinskih područja, osim građevinskih područja gospodarske ili proizvodne namjene planiranih ovim Planom
- izvan površina posebne namjene, postojećih infrastrukturnih koridora, te područja posebnih uvjeta korištenja i posebnih ograničenja u korištenju i primjene posebnih mjera uređenja i zaštite, osim iznimno, uz suglasnost i u skladu s posebnim uvjetima nadležnog javnopravnog tijela
- izvan šuma posebne namjene, osim iznimno ako ne utječu na razloge zbog kojih su proglašene, odnosno prema uvjetima nadležnog tijela
- izvan područja ciljnih staništa ekološke mreže i staništa ciljnih vrsta, osim iznimno, ako ne ugrožavaju očuvanje staništa i vrsta, te cjelovitost ekološke mreže
- pri izboru trase cjevovoda, projektiranju i izgradnji, osigurani stabilnost cjevovoda, zaštita okoliša i prirode (minimalne udaljenosti cjevovoda navedene su u točki g. ovoga članka)

(2) Neposrednom provedbom ovoga Plana mogu se izdavati provedbeni akti za naftno-rudarske objekte, građevine i postrojenja, bez obzira nalaze li se na formiranim zasebnim česticama ili u sklopu površina druge namjene.

(3) Pojedini zahvati u prostoru mogu biti u funkciji više eksploatacijskih polja.

d. Površine izuzete od lociranja naftno-rudarskih objekata i postrojenja tijekom istraživanja i eksploatacije

(1) Neposrednom provedbom ovoga Plana ne mogu se izdavati provedbeni akti za naftno-rudarske objekte i postrojenja i izvođenje zahvata u prostoru koji se ne smatraju građenjem, unutar površina planiranih za eksploataciju i eksploatacijskih polja, ako se planiraju na sljedećim područjima:

- vodotocima i jezerima
- inundacijskom pojasu unutar 250 m uz vodotoke i jezera
- inundacijskom pojasu unutar 1 000 m uz velike rijeke, osim za geotermalne vode
- I. zoni sanitarne zaštite izvorišta
- građevinskom području, osim ako se to omogućiti postupcima procjene/ocjene utjecaja zahvata na okoliš; od ove odredbe izuzimaju se geotermalne vode

IZVJEŠĆE O JAVNOJ RASPRAVI

(2) Minimalna udaljenost građevina, naftno-rudarskih objekata i postrojenja od područja i površina iz stavka 1. utvrđuje se temeljem smjernica i kriterija posebnih propisa i posebnih uvjeta nadležnih javnopravnih tijela.

e. Ograničenja za istraživanje i eksploataciju

(1) Neposrednom provedbom ovog Plana mogu se izdavati akti za građenje i/ili rekonstrukciju naftno-rudarskih objekata i postrojenja i izvođenje zahvata u prostoru koji se ne smatraju građenjem, ali uz određena ograničenja, a to su:

- unutar područja ekološke mreže koja su manja od 10.000 ha ne provoditi istražno bušenje vezano uz ugljikovodični potencijal i eksploataciju ugljikovodika, osim iznimno uz suglasnost i u skladu s posebnim uvjetima nadležnog javnopravnog tijela
- unutar područja ciljnih staništa ekološke mreže i staništa ciljnih vrsta ne provoditi istražno bušenje i eksploataciju, osim ako isto ne ugrožava očuvanje staništa i vrsta, te cjelovitost ekološke mreže

(2) Neposrednom provedbom ovog Plana mogu se izdavati akti za naftno-rudarske objekte, građevine i postrojenja izvan površina posebne namjene, izvan postojećih i planiranih infrastrukturnih koridora, te izvan područja posebnih uvjeta korištenja i posebnih ograničenja u korištenju i primjene posebnih mjera uređenja i zaštite, uz suglasnost i u skladu s posebnim uvjetima nadležnog javnopravnog tijela.

(3) Detaljni uvjeti smještaja pojedinih naftno-rudarskih objekata i postrojenja te trasa cjevovoda, temeljem zakonskih i podzakonskih odredaba, utvrđuju se u postupcima procjene utjecaja zahvata na okoliš ili u postupcima ocjene o potrebi procjene utjecaja zahvata na okoliš.

f. Infrastrukturni objekti za zahvate koji se odnose na naftno-rudarske aktivnosti

Svi zahvati koji se odnose na naftno-rudarske aktivnosti:

- moraju imati osiguran pristup na javnu prometnu površinu (izuzev prometne i linijske infrastrukture)
 - sva potrebna parkirališta moraju se riješiti unutar obuhvata zahvata i/ili na način utvrđen odlukama odnosno jedinice lokalne samouprave
 - instalacije vodovoda i odvodnje otpadnih voda moraju se priključiti na javnu mrežu, a ako ista nije izvedena, riješiti izgradnjom alternativnih sustava (bunara, cisterni, internih pročistača, nepropusnih septičkih jama i sl.)
 - instalacije niskog napona mogu se priključiti na javnu niskonaponsku elektroenergetsku mrežu ili riješiti putem vlastitog izvora.

g. Udaljenosti naftno-rudarskih objekata i postrojenja od drugih zahvata u prostoru

(1) Najmanja udaljenost bušotinskih radnih prostora te otpremnih, centralnih, mjernih, sabirnih i kompresorskih stanice (osim za geotermalne vode) mora iznositi:

- najmanje 70 m od građevinskih područja naselja, izdvojenih građevinskih područja naselja, izdvojenih građevinskih područja izvan naselja, osim od izdvojenih građevinskih područja izvan naselja gospodarske ili proizvodne namjene planiranih ovim planom,

IZVJEŠĆE O JAVNOJ RASPRAVI

- najmanje 70 m od sportske, sportsko-rekreacijske i sl. namjene određene ovim planom izvan građevinskih područja,
- najmanje 70 m od površina posebne namjene, postojećih i planiranih infrastrukturnih koridora, te područja posebnih uvjeta korištenja i posebnih ograničenja u korištenju i primjene posebnih mjera uređenja i zaštite, osim iznimno, uz suglasnost i u skladu s posebnim uvjetima nadležnog javnopravnog tijela,
- najmanje 100 m od šuma posebne namjene, osim iznimno, ako ne utječu na razloge zbog kojih su proglašene.

(2) Najmanja udaljenost cjevovoda (spojnih, otpremnih i magistralnih) unutar i izvan planiranih i novih eksploatacijskih polja (osim za geotermalne vode) mora iznositi:

- najmanje 50 m od građevinskih područja naselja, izdvojenih građevinskih područja naselja, izdvojenih građevinskih područja izvan naselja, osim od izdvojenih građevinskih područja izvan naselja gospodarske ili proizvodne namjene planiranih ovim planom ,
- najmanje 50 m od sportske, sportsko-rekreacijske i sl. namjene određene ovim planom izvan građevinskih područja,
- najmanje 30 m od površina posebne namjene, postojećih i planiranih infrastrukturnih koridora, te područja posebnih uvjeta korištenja i posebnih ograničenja u korištenju i primjene posebnih mjera uređenja i zaštite, osim iznimno, uz suglasnost i u skladu s posebnim uvjetima nadležnog javnopravnog tijela,
- najmanje 50 m od šuma posebne namjene, osim iznimno, ako ne utječu na razloge zbog kojih su proglašene

(3) Izuzetak čine cjevovodi koji su u funkciji korištenja geotermalne vode te se na njih ne primjenjuju navedene udaljenosti.

h. Zaštitni i sigurnosni prostori

(1) Zaštitni sigurnosni prostor oko pojedinih naftno-rudarskih objekata i postrojenja unutar eksploatacijskih polja ugljikovodika, spojnih plinovoda između plinskih stanica, priključnih plinovoda od bušotina do plinskih stanica, otpremnih kondenzatovoda i otpremnih tehnoloških plinovoda između plinskih stanica određen je Zakonom o osnovama sigurnosti transporta naftovodima i plinovodima, Pravilnikom o tehničkim normativima pri istraživanju i eksploataciji nafte, zemnih plinova i slojnih voda i Pravilnikom o tehničkim uvjetima i normativima za siguran transport tekućih i plinovitih ugljikovodika magistralnim naftovodima i plinovodima te naftovodima i plinovodima za međunarodni transport.

(2) Ograničenja prema drugim zahvatima čija svrha nije iskorištavanje ugljikovodika:

- za izgradnju zahvata koji nisu u svezi s iskorištavanjem ugljikovodika, a planiraju se u pojasu 50 m lijevo i desno od izgrađenog cjevovoda potrebno je zatražiti posebne uvjete, a u cilju sigurnosti i zaštite
- nakon izgradnje cjevovoda zabranjeno je graditi građevine namijenjene stanovanju ili boravku ljudi u pojasu širine od po 30 m lijevo i desno od osi cjevovoda, osim ako su primijenjene posebne zaštitne mjere, tada udaljenost može biti manja, ali ne manja od 10 m

IZVJEŠĆE O JAVNOJ RASPRAVI

- oko izgrađene bušotine zaštitna i požarna zona iznosi 7,5 m u polumjeru oko osi bušotine za geotermalne vode, a za bušotine vezane uz ugljikovodični potencijal 30 m. Kod trajno napuštenih bušotina (likvidiran je kanal bušotine, na njega je zavarena čelična ploča na dubini od 1,5 do 2 m ispod površine zemlje, te je zatrpano zemljom do površine), sigurnosna zaštitna zona u kojoj je zabranjeno graditi građevine za boravak i rad ljudi iznosi 30 m u polumjeru oko osi kanala trajno napuštene bušotine
- u „zelenom pojasu“ (pojasu služnosti) širokom 5 m lijevo i desno od osi cjevovoda zabranjeno je saditi biljke čije korijenje raste dublje od 1 m, odnosno za koje je potrebno obrađivati zemljište dublje od 0,5 m
- međusobne udaljenosti različitih instalacija i način njihova križanja definirani su posebnim propisima i sastavni su dio posebnih uvjeta.

NAPOMENA: potrebno je uskladiti kartografske prikaze s tekstom na način da se u karte dodaju navedeni zahvati u prostoru od državne važnosti.

S poštovanjem,

RAVNA TELJICA UPRAVE

Kristina Čelić



Prilog 1.: Grafički prikaz Općine Kaptol



stranica 6 od 6

- **Primjedbe i prijedlozi zaprimljeni nakon određenog roka u javnoj raspravi**

IZVJEŠĆE O JAVNOJ RASPRAVI



KLASA: 350-02/22-01/15
 URBROJ: 405-01/01-22-2
 Zagreb, 2. rujna 2022. godine

14. 09. 2022.	

Požeško-slavonska županija
 Općina Kaptol
 Jedinствени upravni odjel

PREDMET: Prijedlog III. izmjena i dopuna Prostornog plana uređenja Općine Kaptol

- odgovor, daje se

**Veza: KLASA: 350-02/22-01/1; URBROJ: 2177-5-3-1-22-25,
 od 31. kolovoza 2022.**

Poštovani,

dopisom (KLASA: 350-02/22-01/1; URBROJ: 2177-5-3-1-22-25) od 31. kolovoza 2022. godine, zaprimljenim u Agenciju za ugljikovodike 02. rujna 2022. godine, dobiven je upit za dostavu mišljenja na Prijedlog III. Izmjena i dopuna Prostornog plana uređenja Općine Kaptol.

Svjesni smo kako navedeni razlozi izmjena i dopuna Prostornog plana uređenja Općine Kaptol (formiranje novog izdvojenog građevinskog područja javne i društvene namjene te ukidanje dijela izdvojenog građevinskog područja „Ramanovci“) nisu povezani s našim zahvatima, ali bismo htjeli zamoliti ako je moguće da u okviru javne rasprave prihvatite naše prijedloge s obzirom na to da su *istraživanje i eksploatacija ugljikovodika i geotermalnih voda zahvat i površine državnog značaja*.

Razlozi prijedloga izmjena

Zakon o istraživanju i eksploataciji ugljikovodika je *lex specialis* kojim su ugljikovodici, geotermalne vode, geološke strukture pogodne za skladištenje plina i trajno zbrinjavanje ugljikova dioksida definirani kao dobra od interesa za Republiku Hrvatsku te imaju njezinu osobitu zaštitu i iskorištavaju se pod uvjetima i na način koji su propisani tim zakonom. Okvirnim planom i programom istraživanja i eksploatacije ugljikovodika na kopnu područje Republike Hrvatske podijeljeno je na istražne prostore ugljikovodika. Prema navedenom dokumentu, Općina Kaptol nalazi se unutar istražnog prostora ugljikovodika Sava-08 (SA-08). Člankom 5. stavkom 6. Zakona o istraživanju i eksploataciji ugljikovodika utvrđena je obveza jedinica područne (regionalne) samouprave da u svojim prostornim planovima usvoje ciljeve Strategije energetskog razvoja Republike Hrvatske do 2030. sa pogledom na 2050. (NN 25/20), Okvirnog plana i programa istraživanja i eksploatacije ugljikovodika na kopnu i Okvirnog plana i programa istraživanja i

eksploatacije ugljikovodika na Jadranu. Uz istražni prostor ugljikovodika Sava-08 (SA-08), na području Općine Kaptol nalazi se i preliminarni istražni prostor geotermalne vode



Agencija za ugljikovodike; OIB: 72156517632; Miramarska 24, 10000 Zagreb, Hrvatska
 Telefon: +385 (0)1 6431 920, Telefaks: +385 (0)1 6431 925, Email: info@azu.hr

IZVJEŠĆE O JAVNOJ RASPRAVI



„Požega“, a također je moguće istraživanje geotermalnog potencijala na cijelom području cijele Općine Kaptol.

U II. izmjenama i dopunama PP Općine Kaptol, odredbe za provođenje je navedeno kako je na cijelom području Općine moguće istraživati i eksploatirati ugljikovodike i geotermalne vode u energetske svrhe, no nedostaju nazivi poligona te poligon „Požega“.

Zakon o prostornom uređenju (NN 153/2013, 65/2017, 114/2018, 39/2019, 98/2019) u članku 44. stavak 2. predviđa da se istraživanje ugljikovodika i geotermalne vode može planirati na svim prostorima na kojima za to u prostornim planovima ne postoje zapreke. U članku 124. Zakona o prostornom uređenju navedeno je da odluka o provedbi javnog nadmetanja za odabir najpovoljnijeg ponuditelja za istraživanje ugljikovodika, geotermalnih voda iz kojih se može koristiti akumulirana toplina u energetske svrhe ili skladištenja ugljikovodika i trajno zbrinjavanje plinova radi davanja koncesije za eksploataciju može se donijeti za sve prostore na kojima ne postoje zapreke u prostornim planovima za obavljanje istraživanja.

Unutar istražnog prostora nakon provedenih jedinstvenih natječaja za istraživanje i eksploataciju, odabira najpovoljnijeg ponuditelja i provedenih istražnih naftno-rudarskih radova formiraju se eksploatacijska polja koja mogu svojom površinom biti ista ili manja od površine istražnog prostora, te unutar istog istražnog prostora može biti formirano više eksploatacijskih polja. No, skrećemo pozornost kako je u eksploatacijskom polju ugljikovodika moguća samo eksploatacija, a ne i istraživanje ugljikovodika.

Nastavno na navedeno trebalo bi dodati preliminarni istražni prostor geotermalne vode „Požega“ i uvjete neposredne provedbe koje glase:

a. Površine i zahvati za koje se mogu izdavati provedbeni akti

(1) Temeljem neposredne provedbe ovog Plana mogu se izdavati provedbeni akti za istraživanje i eksploataciju ugljikovodika, geotermalnih voda u energetske svrhe i to za:

- za objekte i postrojenja, te sve građevine unutar površina za istraživanje, površina planiranih za iskorištavanje/ eksploataciju i eksploatacijskih polja (budućih, novih i starih)
- preliminarni istražni prostori geotermalne vode Požega
- površine planirane za istraživanje i eksploataciju geotermalnih voda u energetske svrhe na području cijele Županije
- za nova eksploatacijska polja ugljikovodika, geotermalnih voda u energetske svrhe, za koja ovim planom nisu određeni oblik i veličina, ali će biti predložena provjerenim elaboratom o rezervama
- cjevovode od planiranih bušotina do spoja na postojeći sabirno-transportni sustav unutar i izvan eksploatacijskih polja
 - infrastrukturne, pomoćne i prateće građevine, sve što je u funkciji naftno-rudarskih radova istraživanja i eksploatacije.



Agencija za ugljikovodike; OIB: 72156517632; Miramarska 24, 10000 Zagreb, Hrvatska
Telefon: +385 (0)1 6431 920, Telefaks: +385 (0)1 6431 925, Email: info@azu.hr



(2) Nova eksploatacijska polja moguće je, bez izmjene ovoga Plana utvrditi temeljem propisa koji uređuju istraživanje i eksploataciju ugljikovodika, geotermalnih voda u energetske svrhe, podzemno skladištenje plina te trajno zbrinjavanje ugljikova dioksida i Odredaba ovog Plana.

b. Uvjeti za izdavanje provedbenih akata za bušotinske radne prostore

Neposrednom provedbom ovog Plana mogu se izdavati provedbeni akti za naftno-rudarske objekte i postrojenja, ako se osi bušotine planiraju:

- na udaljenosti većoj od visine tornja uvećane za 10% od zaštitnog pojasa plovnog kanala, željeznice, dalekovoda
- na udaljenosti većoj od 30 m od ruba pojasa autoceste, državne i lokalne ceste, osim za geotermalne vode čija udaljenost može biti manja
- na udaljenosti većoj od 15 m od industrijskih, šumskih i nerazvrstanih cesta, osim za geotermalne vode čija udaljenost može biti manja

c. Uvjeti za izdavanje provedbenih akata za cjevovode koji su u funkciji ugljikovodika

(1) Neposrednom provedbom ovog Plana mogu se izdavati provedbeni akti za cjevovode (naftovodi, plinovodi i produktovodi), kada su:

- izvan građevinskih područja, osim građevinskih područja gospodarske namjene proizvodne planiranih ovim Planom
- izvan površina posebne namjene, postojećih infrastrukturnih koridora, te područja posebnih uvjeta korištenja i posebnih ograničenja u korištenju i primjene posebnih mjera uređenja i zaštite, osim iznimno, uz suglasnost i u skladu s posebnim uvjetima nadležnog javnopravnog tijela
- izvan šuma posebne namjene, osim iznimno ako ne utječu na razloge zbog kojih su proglašene, odnosno prema uvjetima nadležnog tijela
- izvan područja ciljnih staništa ekološke mreže i staništa ciljnih vrsta, osim iznimno, ako ne ugrožavaju očuvanje staništa i vrsta, te cjelovitost ekološke mreže
- pri izboru trase cjevovoda, projektiranju i izgradnji osigurani stabilnost cjevovoda, zaštita okoliša i prirode minimalne udaljenosti cjevovoda navedene su u točki g. ovog članka

(2) Neposrednom provedbom ovog Plana mogu se izdavati provedbeni akti za naftno-rudarske objekte, građevine i postrojenja, bez obzira nalaze li se na formiranim zasebnim česticama ili u sklopu površina druge namjene.

(3) Pojedini zahvati u prostoru mogu biti u funkciji više eksploatacijskih polja.

d. Površine izuzete od lociranja naftno-rudarskih objekata i postrojenja tijekom istraživanja i eksploatacije

(1) Neposrednom provedbom ovog Plana ne mogu se izdavati provedbeni akti za naftno-rudarske objekte i postrojenja i izvođenje zahvata u prostoru koji se ne smatraju gradnjem, unutar površina planiranih za eksploataciju i eksploatacijskih polja, ako se planiraju na sljedećim



Agencija za ugljikovodike; OIB: 72156517632; Miramarska 24, 10000 Zagreb, Hrvatska
Telefon: +385 (0)1 6431 920, Telefaks: +385 (0)1 6431 925, Email: info@azu.hr

IZVJEŠĆE O JAVNOJ RASPRAVI



područjima:

- vodotocima i jezerima

- inundacijskom pojasu unutar 250 m uz vodotoke i jezera

- inundacijskom pojasu unutar 1 000 m uz velike rijeke, osim za geotermalne vode

- I. zoni sanitarne zaštite izvorišta

- građevinskom području, osim ako se to omogući postupcima procjene/ocjene utjecaja zahvata na okoliš; od ove odredbe izuzimaju se geotermalne vode

(2) Minimalna udaljenost građevina, naftno-rudarskih objekata i postrojenja od područja i površina iz stavka 1. utvrđuje se temeljem smjernica i kriterija posebnih propisa i posebnih uvjeta nadležnih javnopravnih tijela.

e. Ograničenja za istraživanje i eksploataciju

(1) Neposrednom provedbom ovog Plana mogu se izdavati akti za građenje i/ili rekonstrukciju naftno-rudarskih objekata i postrojenja i izvođenje zahvata u prostoru koji se ne smatraju građenjem, ali uz određena ograničenja, a to su:

- unutar područja ekološke mreže koja su manja od 10.000 ha ne provoditi istražno bušenje vezano uz ugljikovodični potencijal i eksploataciju ugljikovodika, osim iznimno uz suglasnost i u skladu s posebnim uvjetima nadležnog javnopravnog tijela

- unutar područja ciljnih staništa ekološke mreže i staništa ciljnih vrsta ne provoditi istražno bušenje i eksploataciju, osim ako ne ugrožavaju očuvanje staništa i vrsta, te cjelovitost ekološke mreže

(2) Neposrednom provedbom ovog Plana mogu se izdavati akti za naftno-rudarske objekte, građevine i postrojenja izvan površina posebne namjene, izvan postojećih i planiranih infrastrukturnih koridora, te izvan područja posebnih uvjeta korištenja i posebnih ograničenja u korištenju i primjene posebnih mjera uređenja i zaštite, uz suglasnost i u skladu s posebnim uvjetima nadležnog javnopravnog tijela.

(3) Detaljni uvjeti smještaja pojedinih naftno-rudarskih objekata i postrojenja te trasa cjevovoda, temeljem zakonskih i podzakonskih odredaba, utvrđuju se u postupcima procjene utjecaja zahvata na okoliš ili u postupcima ocjene o potrebi procjene utjecaja zahvata na okoliš.

f. Infrastrukturni objekti za zahvate koji se odnose na naftno-rudarske aktivnosti

Svi zahvati koji se odnose na naftno-rudarske aktivnosti:

- moraju imati osiguran pristup na javnu prometnu površinu (izuzev prometne i linijske infrastrukture)

- sva potrebna parkirališta moraju se riješiti unutar obuhvata zahvata i/ili na način utvrđen odlukama odnosno jedinice lokalne samouprave

- instalacije vodovoda i odvodnje otpadnih voda moraju se priključiti na javnu mrežu, a ako



Agencija za ugljikovodike; OIB: 72156517632; Miramarska 24, 10000 Zagreb, Hrvatska
Telefon: +385 (0)1 6431 920, Telefaks: +385 (0)1 6431 925, Email: info@azu.hr

IZVJEŠĆE O JAVNOJ RASPRAVI



ista nije izvedena, riješiti izgradnjom alternativnih sustava (bunara, cisterni, internih pročištača, nepropusnih septičkih jama i sl.)

- instalacije niskog napona mogu se priključiti na javnu niskonaponsku elektroenergetsku mrežu ili riješiti putem vlastitog izvora.

g. Udaljenosti naftno-rudarskih objekata i postrojenja od drugih zahvata u prostoru

(1) Najmanja udaljenost bušotinskih radnih prostora te otpremnih, centralnih, mjernih, sabirnih i kompresorskih stanice (osim za geotermalne vode) mora iznositi:

- najmanje 70 m od građevinskih područja naselja, izdvojenih građevinskih područja naselja, izdvojenih građevinskih područja izvan naselja, osim od izdvojenih građevinskih područja izvan naselja gospodarske namjene-proizvodne planiranih ovim planom,

- najmanje 70 m od sportske, sportsko-rekreacijske i sl. namjene određene ovim planom izvan građevinskih područja,

- najmanje 70 m od površina posebne namjene, postojećih i planiranih infrastrukturnih koridora, te područja posebnih uvjeta korištenja i posebnih ograničenja u korištenju i primjene posebnih mjera uređenja i zaštite, osim iznimno, uz suglasnost i u skladu s posebnim uvjetima nadležnog javnopravnog tijela,

- najmanje 100 m od šuma posebne namjene, osim iznimno, ako ne utječu na razloge zbog kojih su proglašene.

(2) Najmanja udaljenost cjevovoda (spojnih, otpremnih i magistralnih) unutar i izvan planiranih i novih eksploatacijskih polja (osim za geotermalne vode) mora iznositi:

- najmanje 50 m od građevinskih područja naselja, izdvojenih građevinskih područja naselja, izdvojenih građevinskih područja izvan naselja, osim od izdvojenih građevinskih područja izvan naselja gospodarske namjene-proizvodne planiranih ovim planom ,

- najmanje 50 m od sportske, sportsko-rekreacijske i sl. namjene određene ovim planom izvan građevinskih područja,

- najmanje 30 m od površina posebne namjene, postojećih i planiranih infrastrukturnih koridora, te područja posebnih uvjeta korištenja i posebnih ograničenja u korištenju i primjene posebnih mjera uređenja i zaštite, osim iznimno, uz suglasnost i u skladu s posebnim uvjetima nadležnog javnopravnog tijela,

- najmanje 50 m od šuma posebne namjene, osim iznimno, ako ne utječu na razloge zbog kojih su proglašene

(3) Izuzetak čine cjevovodi koji su u funkciji korištenja geotermalne vode te se na njih ne primjenjuju navedene udaljenosti.

h. Zaštitni i sigurnosni prostori

(1) Zaštitni sigurnosni prostor oko pojedinih naftno-rudarskih objekata i postrojenja unutar eksploatacijskih polja ugljikovodika, spojnih plinovoda između plinskih stanica,



Agencija za ugljikovodike; OIB: 72156517632; Miramarska 24, 10000 Zagreb, Hrvatska
Telefon: +385 (0)1 6431 920, Telefaks: +385 (0)1 6431 925, Email: info@azu.hr

IZVJEŠĆE O JAVNOJ RASPRAVI



priključnih plinovoda od bušotina do plinskih stanica, otpremnih kondenzatovoda i otpremnih tehnoloških plinovoda između plinskih stanica određen je Zakonom o osnovama sigurnosti transporta naftovodima i plinovodima, Pravilnikom o tehničkim normativima pri istraživanju i eksploataciji nafte, zemnih plinova i slojnih voda i Pravilnikom o tehničkim uvjetima i normativima za siguran transport tekućih i plinovitih ugljikovodika magistralnim naftovodima i plinovodima te naftovodima i plinovodima za međunarodni transport.

(2) Ograničenja prema drugim zahvatima čija svrha nije iskorištavanje ugljikovodika:

- za izgradnju zahvata koji nisu u svezi s iskorištavanjem ugljikovodika, a planiraju se u pojasu 50 m lijevo i desno od izgrađenog cjevovoda potrebno je zatražiti posebne uvjete, a u cilju sigurnosti i zaštite
- nakon izgradnje cjevovoda zabranjeno je graditi građevine namijenjene stanovanju ili boravku ljudi u pojasu širine od po 30 m lijevo i desno od osi cjevovoda, osim ako su primijenjene posebne zaštitne mjere, tada udaljenost može biti manja, ali ne manja od 10 m
- oko izgrađene bušotine zaštitna i požarna zona iznosi 7,5 m u polumjeru oko osi bušotine za geotermalne vode, a za bušotine vezane uz ugljikovodični potencijal 30 m. Kod trajno napuštenih bušotina (likvidirane – kanal bušotine se nalazi od 1,5 do 2 m pod zemljom), sigurnosna zaštitna zona u kojoj je zabranjeno graditi građevine za boravak i rad ljudi iznosi 3 m u polumjeru oko osi kanala trajno napuštene bušotine
- u „zelenom pojasu“ (pojasu služnosti) širokom 5 m lijevo i desno od osi cjevovoda zabranjeno je saditi biljke čije korijenje raste dublje od 1 m, odnosno za koje je potrebno obrađivati zemljište dublje od 0,5 m
- međusobne udaljenosti različitih instalacija i način njihova križanja definirani su posebnim propisima i sastavni su dio posebnih uvjeta.

NAPOMENA: potrebno je uskladiti kartografske prikaze s tekstom na način da se u karte dodaju navedeni zahvati u prostoru od državne važnosti

S poštovanjem,

Marijan Krpan

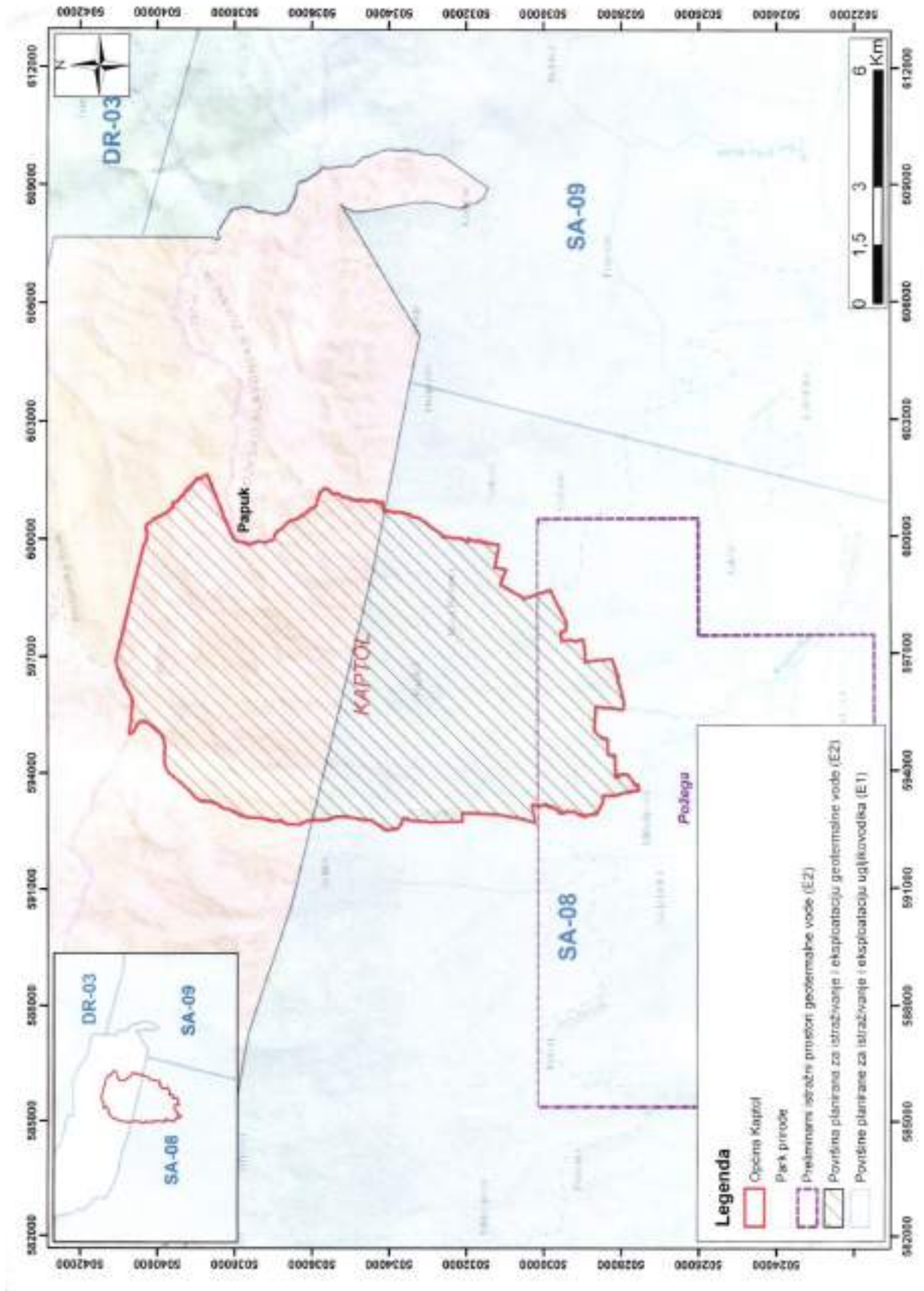

 Agencija za
 ugljikovodike
 Miramarska 24, Zagreb
 v.d. PREDsjedNIKA UPRAVE

Prilog 1.: Grafički prikaz



Agencija za ugljikovodike; OIB: 72156517632; Miramarska 24, 10000 Zagreb, Hrvatska
 Telefon: +385 (0)1 6431 920, Telefaks: +385 (0)1 6431 925, Email: info@azu.hr

IZVJEŠĆE O JAVNOJ RASPRAVI



IZVJEŠĆE O JAVNOJ RASPRAVI



društvo s ograničenom odgovornošću

10000 Zagreb, Ulica Ante Branimira 1

Uprava: Križovci, Jakupčić, dipl. ing. šum. – predsjednik; Anđel Sabljak, dipl. ing. šum. – član; mr.sc. Igor Fazekal – član • MB 2621133 • OIB 69682144506 • Trgovački sud u Zagrebu (MBS 080251028) • Teritorij: Kaptol • T. 171 670 000, 00 km. uplaćen u cijelosti • SWIFT: PSZGH92X • IBAN: HR46 2340 0091 1001 0035 0 • Telefon: 01/4804 111 • Telefaks: 01/4804 101 • pp 148, 10002 Zagreb • web: <http://www.hrsume.hr> • e-mail: divkloja@hrsume.hr

UPRAVA ŠUMA PODRUŽNICA POŽEGA
Odjel za uređivanje šuma Požega

• Telefon: 034/322-383 • Telefon: 034/281-747 • uspoza@hrsume.hr

KLASA: PZ/22-01/ 532

URBROJ: 04-00-08/02-77-09

Požega, 16. rujna 2022 god.

M. J. 2022.	
Šifra	
Opis	
Ukupno	

OPĆINA KAPTOL
Jedinstveni upravni odjel
Školska 3
34334 Kaptol

Predmet: Posebna obavijest o javnoj raspravi o Prijedlogu III. Izmjena i dopuna Prostornog plana uređenja Općine Kaptol i poziv za sudjelovanje - očitovanje

Nakon obavljenog uvida o Prijedlogu III. Izmjena i dopuna Prostornog plana uređenja Općine Kaptol utvrdili smo da nemamo primjedbi i prijedloga.

Rukovoditelj odjela Uređivanja šuma:
mr.sc. Željko Najvirt, dipl. ing. šum.

Voditelj Uprave šuma Podružnica Požega:
Milan Jurković, dipl. ing. šum.



IZVJEŠĆE O JAVNOJ RASPRAVI


8. Scen/Preslike mišljenja javnopravnih tijela, sukladno članku 101. Zakona, o primjeni posebnog propisa i/ili dokumenta koji je od utjecaja na Plan ili scanovi dostavnica o primitku za dostavu istog



REPUBLIKA HRVATSKA
MINISTARSTVO GOSPODARSTVA
I ODRŽIVOG RAZVOJA

Uprava za energetiku

KLASA: 350-01/22-01/14
URBROJ: 517-07-3-2-22-5
Zagreb, 8. rujna 2022.



REPUBLIKA HRVATSKA
POŽEŠKO-SLAVONSKA ŽUPANIJA
OPĆINA KAPTOL
ŠKOLSKA 3
34 334 Kaptol

info@opcina-kaptol.com

VAŠA VEZA: KLASA: 350-02/22-01/01 i URBROJ: 2177-5-3-1-22-22, od 31. kolovoza 2022.

PREDMET: Prijedlog III. Izmjena i dopuna Prostornog plana uređenja Općine Kaptol
- prijedlog, daje se

Poštovani,

dopisom iz veze zaprimljenim u Ministarstvo gospodarstva i održivog razvoja 02. rujna 2022. godine, zatražena je dostava mišljenja o usklađenosti Prijedloga III. izmjena i dopuna Prostornog plana uređenja Općine Kaptol sa Strategijom energetskog razvoja i Programom provedbe Strategije energetskog razvoja.

Strategija energetskog razvoja RH do 2030. s pogledom na 2050. (NN 25/20) predstavlja korak prema ostvarenju vizije niskougljične energije te osigurava prijelaz na novo razdoblje energetske politike kojom se osigurava pristupačna, sigurna i kvalitetna opskrba energijom kao i smanjivanje ovisnosti o fosilnim gorivima i povećanju korištenja obnovljivih izvora energije kao i ublažavanju klimatskih promjena. Cilj Republike Hrvatske je da u 2030. udio obnovljivih izvora energije u bruto neposrednoj potrošnji energije iznosi 36 %. Ostvarenje ovog cilja postići će se ostvarenjem scenarija od kojih je jedan: u ukupnoj proizvodnji električne energije 61 % će iznositi udio električne energije iz obnovljivih izvora energije.

Sukladno odredbama Zakona o istraživanju i eksploataciji ugljikovodika (NN 52/18, 52/19 i 31/20) i donesenoj Strategiji energetskog razvoja RH do 2030. s pogledom na 2050. prepoznata je izuzetna važnost i ključna uloga geotermalne energije u daljnjem jačanju domaćeg i konkurentnijeg gospodarstva, razvoju tehnologije te dekarbonizaciji energetskog sektora. Geotermalna energija predstavlja samoodrživu i jedinu baznu obnovljivu energiju s najvećim koeficijentom energetske učinkovitosti u odnosu na ostale obnovljive energente. Realizacijom geotermalnih projekata široke primjene (proizvodnja električne energije i/ili toplinarstvo i u

stranica 1 od 2

IZVJEŠĆE O JAVNOJ RASPRAVI

poljoprivredne svrhe za zagrijavanje staklenika, plastenika, itd.) doprinijet će se jačanju neovisnosti i energetske samostalnosti jedinica lokalnih i regionalnih samouprava te će omogućiti održivi razvoj društva i prijelaz na niskougljično djelovanje.

Geotermalni potencijal predstavlja energetska prekretnicu u ostvarivanju brže transformacije u zeleno i održivo gospodarstvo, smanjenju emisija stakleničkih plinova i postizanju većeg udjela energije dobivene iz obnovljivih izvora energije.

U III. izmjenama i dopunama Prostornog Plana uređenja Općine Kaptol je prepoznata važnost istraživanja i eksploatacije geotermalnih voda na području cijele Općine, te su aktivnosti istraživanja i eksploatacije geotermalnih voda omogućene sukladno uvjetima Prostornog plana Županije. Nadalje na području Općine Kaptol trenutno se nalazi i preliminarni istražni prostor geotermalne vode Požega. Također u III. izmjenama i dopunama je omogućeno izvoditi istražne radove u svrhu utvrđivanja mogućnosti eksploatacije ugljikovodika na cijelom području Općine. Strategijom energetske razvoja je predviđena buduća proizvodnja ugljikovodika kojom bi se djelomično nadomjestio negativan trend pada domaće proizvodnje ugljikovodika iz čega proizlazi da su III. izmjene i dopune Prostornog plana **usklađene** sa Strategijom energetske razvoja na temu ugljikovodika. Zaključujemo kako su III. izmjene i dopune Prostornog Plana uređenja Općine Kaptol i iz područja geotermalnih voda kao i iz područja ugljikovodika **usklađene** sa Strategijom energetske razvoja kojoj su ciljevi smanjenje ugljičnog otiska, energetska neovisnost korištenjem obnovljivih izvora energije i smanjenje pada domaće proizvodnje ugljikovodika.

S poštovanjem,


RAVNA TELJICA UPRAVE
10
Kristina Čelić


IZVJEŠĆE O JAVNOJ RASPRAVI



REPUBLIKA HRVATSKA
 MINISTARSTVO UNUTARNJIH POSLOVA
 RAVNATELJSTVO CIVILNE ZAŠTITE
 PODRUČNI URED CIVILNE ZAŠTITE OSJEK
 SLUŽBA CIVILNE ZAŠTITE POŽEGA

KLASA: 350-02/22-01/11
 URBROJ: 511-01-383-22-20
 Požega, 15. rujna 2022.



OPĆINA KAPTOL

16. 09. 2022.

OPĆINA KAPTOL	ŠKOLSKA 3	34334 Kaptol
---------------	-----------	--------------

OPĆINA KAPTOL
 ŠKOLSKA 3
 34334 Kaptol

PREDMET: Prijedlog III. Izmjena i dopuna Prostornog plana uređenja Općine Kaptol,
 - mišljenje, dostavlja se,

Veza: vaš akt KLASA:350-02/22-01/1 URBROJ:2177-5-3-1-22-35 od 31. kolovoza 2022. godine

Temeļjem uvida u Prijedlog III. Izmjena i dopuna Prostornog plana uređenja Općine Kaptol nemamo posebnih zahtjeva po pitanju Sustava civilne zaštite.

S poštovanjem,




DOSTAVITI:
 - naslovu,
 - piemohrani, ovdje.

IZVJEŠĆE O JAVNOJ RASPRAVI



KLASA: 350-05/22-01/282
 URBROJ: 376-05-3-22-06
 Zagreb, 16. rujna 2022.



Republika Hrvatska
 Požeško-Slavonska županija
 Općina Kaptol
 Općinski načelnik
 Školska 3
 34334 Kaptol

Predmet: Općina Kaptol
 III. Izmjene i dopune Prostornog plana uređenja Općine Kaptol
 -mišljenje o usklađenosti konačnog prijedloga plana s utvrđenim
 zahtjevima iz članka 90. ZOPU

Veza: Vaš dopis KLASA: 350-02/22-01/1, URBROJ: 2177-5-3-1-22-17, od 31. kolovoza 2022.

Poštovani,

vašim dopisom od ove Agencije zatražili ste da vam na osnovu čl. 101. Zakona o prostornom uređenju (NN 153/13, 65/17, 114/18, 39/19, 98/19) i čl. 59. st. (3) Zakona o elektroničkim komunikacijama (NN br. 76/22) izda mišljenje na konačni prijedlog *III. Izmjene i dopune Prostornog plana uređenja Općine Kaptol*.

Uviđom u dostavljeni konačni prijedlog *III. Izmjene i dopune Prostornog plana uređenja Općine Kaptol* potvrđujemo da je isti usklađen s našim zahtjevima.

S poštovanjem,

RAVNATELJ
mr.sc. Miran Gosta
(elektronički potpisala ovlaštena osoba)

Dostaviti:
 1. Naslovu preporučeno

HRVATSKA REGULATORNA AGENCIJA ZA MREŽNE DJELATNOSTI

Ulica Roberta Prangela-Mihanovića, 10120 Zagreb / OIB: 399979265 / Tel: (01) 3827 607 / Faks: (01) 3827 608 / www.hakom.hr

HRVATSKA REGULATORNA AGENCIJA ZA MREŽNE DJELATNOSTI

IZVJEŠĆE O JAVNOJ RASPRAVI



IZVJEŠĆE O JAVNOJ RASPRAVI

Renata Mađunić Hajek

Pošiljatelj: Mladenko Soldo <mladenko.soldo@pszupanija.hr>
Poslano: 19. rujna 2022. 7:55
Prima: renata.madunic-hajek@pszupanija.hr
Predmet: ZAVOD ZA PROSTORNO UREĐENJE
 FW: OPĆINA KAPTOL - IZMJENE I DOPUNE PROSTORNOG PLANA UREĐENJA
 OPĆINE- mišljenje

Primljeno	19.09.2022
Dostupnost (mjesec)	Org. j.
Uvodni broj	Pr. Vg.

From: Andrea Mihačević <andrea.mihajevic@mps.hr>
Sent: Friday, September 16, 2022 2:34 PM
To: 'mladenko.soldo@pszupanija.hr' <mladenko.soldo@pszupanija.hr>
Cc: Uprava Veterinarstva <uprava.veterinarstva@mps.hr>
Subject: OPĆINA KAPTOL - IZMJENE I DOPUNE PROSTORNOG PLANA UREĐENJA OPĆINE- mišljenje

Poštovani g. Soldo,

Ministarstvo poljoprivrede, Uprava za veterinarstvo i sigurnost hrane zaprimilo je pod Klasa:350-02/22-01/475; Urbroj: 15-22-2 Vaš dopis dana 01. rujna 2022. godine kojim ste dostavili Prijedlog III. Izmjena i dopuna Prostornog plana uređenja Općine Kaptol te tražite mišljenje iz naše nadležnosti.

Vezano za dostavljeni prostorni plan obavještavamo Vas da se Zakonom o zaštiti životinja (Narodne novine, br. 102/17 i 32/19) propisuje odgovornost i obveze fizičkih i pravnih osoba radi zaštite životinja tijekom korištenja, što uključuje zaštitu njihova života, zdravlja i dobrobiti, način postupanja sa životinjama, uvjeti koji su potrebni za zaštitu životinja pri držanju, uzgoju, izvođenju zahvata na životinjama, usmrćivanju, prijevozu, korištenju životinja u znanstvene svrhe, držanju životinja u zooološkim vrtovima, u cirkusima i drugim predstavama, prilikom prodaje kućnih ljubimaca te postupanje s napuštenim i izgubljenim životinjama, inspeksijski nadzor i prekršajne odredbe.

Zakonom o zaštiti životinja i pod zakonskim propisima donesenim na temelju Istoga štiti se dobrobit životinja te se istim ne određuje na kojim lokacijama se mogu nalaziti objekti u kojima se drže životinje nego samo uvjete kojima isti moraju udovoljavati sukladno gore navedenim temeljnim odredbama Zakona.

S poštovanjem, Andrea

Andrea Mihačević, dr.med.vet.
 Voditeljica odjela/Head of Department



Ministarstvo
 poljoprivrede
 Ministry of
 Agriculture

Odjel za dobrobit životinja/Animal Welfare Department
 Služba za zdravlje životinja/Animal Health Service
 Sektor za zdravlje i dobrobit životinja/Animal Health and Welfare Sector

Uprava za veterinarstvo i sigurnost hrane
 Veterinary and Food Safety Directorate
 Planinska 2a
 10000 Zagreb
 Hrvatska/Croatia

Tel: +385 1 6443 846

IZVJEŠĆE O JAVNOJ RASPRAVI

Fax: +385 1 6443 899
E-pošta: andrea.mihaljevic@mps.hr

From: Uprava Veterinarstva <uprava.veterinarstva@mps.hr>
Sent: Tuesday, September 13, 2022 2:05 PM
To: Andrea Mihaljević <andrea.mihaljevic@mps.hr>
Subject: OPĆINA KAPTOL - IZMJENE I DOPUNE PROSTORNOG PLANA UREĐENJA OPĆINE

Andrea,

Zvao je gosp Mladenko Soldo vezano za OPĆINA KAPTOL - IZMJENE I DOPUNE PROSTORNOG PLANA UREĐENJA OPĆINE, Klasa: 350-02/22-01/475 – Zatvoren. Hitno mu treba odgovor. Kontakt 098/362 362.

Lp,
Ljiljana



**Ministarstvo
poljoprivrede
Ministry of Agriculture**

Uprava za veterinarstvo i sigurnost hrane/
Veterinary and Food Safety Directorate

Planinska 2a
10000 Zagreb

Hrvatska/Croatia

Tel: 01 6443 540

Fax: 01 6443 899

E-pošta uprava.veterinarstva@mps.hr

IZJAVA O ODREČANJU ODGOVORNOSTI:

Sadržaj ove poruke i eventualno priloženih datoteka može sadržavati povjerljive informacije i namijenjen je isključivo osobama ili subjektima koji su navedeni kao primaoci. Ukoliko je zbog greške pri adresiranju ili prijenosu ove poruke pogrešno upućena, molimo Vas obavijestiti pošiljaoca slanjem odgovora na ovu poruku, a poruku i sve njene priloge odmah, bez čekanja, trajno ukloniti s računala. Svako neovlašteno korištenje, objavljivanje, prerada, obrada, reprodukcija, prikaživanje, prenošenje, distribucija, zadržavanje ili bilo koji drugi oblik neovlaštena uporabe ove poruke je strogo zabranjeno. Sadržaj, stavovi i mišljenja izneseni u poruci su autorovi, te nužno ne predstavljaju stav ili mišljenje Ministarstva poljoprivrede.

DISCLAIMER OF LIABILITY STATEMENT:

The content of this message and possibly attached data can contain confidential information and is intended exclusively for the persons or subjects which are listed as recipients. If this message was due to a mistake in addressing or transfer sent to you by mistake, please inform the sender by replying to this message, and the message and all its contents immediately, and without reading it, permanently remove from the computer. Each unauthorized use, publication, processing, reproduction, presentation, transfer, distribution, recasting or any other form of unauthorized use of this message is strictly prohibited. The contents, positions and opinions stated in the message belong to the author and do not necessarily belong to the Ministry of agriculture, system.


IZVJEŠĆE O JAVNOJ RASPRAVI



REPUBLIKA HRVATSKA
MINISTARSTVO POLJOPRIVREDE

10000 Zagreb, Ul. grada Vukovara 78, P.P. 1034
Telefon: 61 06 111, Telefaks: 61 09 201

KLASA: 350-02/22-01/478
URBROJ: 525-11/680-22-2
Zagreb, 15. rujna 2022.



OPĆINA KAPTOL
Školska 3, 34 334 Kaptol
n/p pročelnik Josip Soudek

Predmet: Prijedlog III. Izmjena i dopuna Prostornog plana uređenja Općine Kaptol
- mišljenje, daje se

Veza: Vaš dopis KLASA: 350-02/22-01/01, URBROJ: 2177-5-3-1-22-31 od 31. kolovoza 2022.

Poštovani,

Uprava za poljoprivrednu politiku, EU i međunarodnu suradnju Ministarstva poljoprivrede zaprimila je dopis Općine Kaptol, gornje oznake od 31. kolovoza 2022. godine, kojim se dostavlja Prijedlog Odluke o donošenju III. Izmjena i dopuna Prostornog plana uređenja Općine Kaptol.

Slijedom navedenog, izvješćujemo Vas da davanje mišljenja na Prijedlog Odluke o donošenju III. Izmjena i dopuna Prostornog plana uređenja Općine Kaptol nije u nadležnosti Uprave za poljoprivrednu politiku, EU i međunarodnu suradnju Ministarstva poljoprivrede.

S poštovanjem,


DRŽAVNI TAJNIK
Tugomir Majdak


IZVJEŠĆE O JAVNOJ RASPRAVI



REPUBLIKA HRVATSKA
MINISTARSTVO KULTURE I MEDIJA

OPĆINA KAPTOL	
22. 09. 2022.	

**Uprava za zaštitu kulturne baštine
Konzervatorski odjel u Požegi**

Klasa: UP/I²-612-06/22-01/0269
Urbroj: 532-06-02-07/4-22-04
Požega, 19. rujna 2022.

Republika Hrvatska, Ministarstvo kulture i medija (OIB: 37836302645), Uprava za zaštitu kulturne baštine, Konzervatorski odjel u Požegi, povodom traženja Općine Kaptol, a na temelju članka 56. stavka 4. Zakona o zaštiti i očuvanju kulturnih dobara („Narodne novine“ broj 69/99, 151/03, 157/03, 87/09, 88/10, 61/11, 25/12, 136/12, 157/13, 152/14, 98/15, 44/17, 90/18, 32/20, 62/20 i 117/21) te članka 12. Zakona o ustrojstvu i djelokrugu tijela državne uprave („Narodne novine“ broj 85/20) donosi:

PRETHODNU SUGLASNOST

na Prijedlog III. izmjena i dopuna Prostornog plana uređenja Općine Kaptol, koji je izradio Zavod za prostorno uređenje Požeško-slavonske županije u kolovozu 2022.

Obrazloženje

Dana 19. rujna 2022. Konzervatorski odjel u Požegi zaprimio je traženje Jedinственог upravnog odjela Općine Kaptol za izdavanjem prethodne suglasnosti na predmetni Prijedlog.

U provedenom postupku utvrđeno je kako je predmetni Prijedlog izrađen u skladu s utvrđenim sustavom mjera zaštite temeljem čl. 56. Zakona o zaštiti i očuvanju kulturnih dobara, odnosno u skladu s dostavljenim konzervatorskim podacima i smjernicama.

Na temelju izloženog, a sukladno čl. 56. Zakona, riješeno je kao u dispozitivu.

IZVJEŠĆE O JAVNOJ RASPRAVI

Uputa o pravnom lijeku:

Protiv ovoga rješenja može se izjaviti žalba Povjerenstvu za žalbe Ministarstva kulture i medija Republike Hrvatske u roku od 15 dana od primitka rješenja. Žalba se predaje ili šalje poštom preporučeno Ministarstvu kulture i medija, a može se izjaviti i u zapisnik. Na žalbu se sukladno članku 9. stavku 2. točka 29. Zakona o upravnim pritojbama dobara („Narodne novine“ broj 115/16) ne plaća upravna pristojba. Stranke imaju pravo odreći se prava na žalbu od dana primitka prvostupanjskog rješenja do dana isteka roka za izjavljivanje žalbe.

Po ovlasti ministrice:
Pročelnik

dr. sc. Zlata Španiček

**Dostavlja se:**

1. Općina Kaptol, Jedinštveni upravni odjel, Škotska 3, 34334 Kaptol
2. Ministarstvo kulture i medija Republike Hrvatske, Uprava za zaštitu kulturne baštine, Runjaninova 2, 10000 Zagreb
3. Pismohrana, ovdje

IZVJEŠĆE O JAVNOJ RASPRAVI



HRVATSKE VODE
 VODNOGOSPODARSKI ODJEL
 ZA SREDNJU I DONJU SAVU
 35000 Slavonski Brod, Šetalište braće Radića 22

Telefon: 035 / 386 307

Telefax: 035 / 225 521

OPĆINA KAPTOL

Primaeno	29. 09. 2022
350-02/22-01/01	
Upraviteljica	
2177-5-3-1-22-59	

OPĆINA KAPTOL
 Školska 3
 34334 Kaptol

KLASA: 350-02/11-01/0000597
 URBROJ: 374-21-1-22-20
 Datum: 21.09.2022.

PREDMET: III. IZMJENE I DOPUNE PROSTORNOG PLANA UREĐENJA OPĆINE KAPTOL
 - mišljenje o usklađenosti s planskim dokumentima upravljanja vodama

Poštovani,

Na temelju Vašeg zahtjeva KLASA: 350-02/22-01/1 URBROJ: 2177-5-3-1-22-21 od 31. kolovoza 2022. za davanje mišljenja o usklađenosti Prijedloga III. Izmjena i dopuna Prostornog plana uređenja Općine Kaptol, na temelju članka 101. stavka 1. Zakona o prostornom uređenju (NN 153/13, 65/17, 114/18, 39/19, 96/19) i članka 39. stavka 8. Zakona o vodama (NN 66/19, 84/21) dajemo mišljenje kako slijedi:

Smatramo da je Prijedlog III. Izmjena i dopuna Prostornog plana uređenja Općine Kaptol usklađen s planskim dokumentima upravljanja vodama te stoga nemamo primjedbi.

S poštovanjem,

Direktor VGO-a za srednju i donju Savu:
 Davorin Piha, dipl.ing.građ.



Dostaviti:

1. Naslovu
2. Služba 21-1, Slavonski Brod
3. Arhiva



077680551

IZVJEŠĆE O JAVNOJ RASPRAVI



REPUBLIKA HRVATSKA
MINISTARSTVO POLJOPRIVREDE

10000 Zagreb, Ul. grada Vukovara 78, P.P. 1034
Telefon: 61 06 111, Telefaks: 61 09 201

Uprava za poljoprivredno zemljište,
biljnu proizvodnju i tržište

KLASA: 350-02/22-01/479
URBROJ: 525-06/197-22-2
Zagreb, 14. rujna 2022.



POŽEŠKO-SLAVONSKA ŽUPANIJA
OPĆINA KAPTOL

PREDMET: Prijedlog III. izmjena i dopuna Prostornog plana uređenja Općine Kaptol
- Mišljenje, dostavlja se

Vaša Klasa: 350-02/22-01/1
Vaš Urbroj: 2177-5-3-1-22-26
Od: Kaptol, 31.08.2022.
Primljeno: 525-Ministarstvo poljoprivrede 02.09.2022.

Člankom 19. stavkom 1. Zakona o poljoprivrednom zemljištu ('Narodne novine', br. 20/18, 115/18, 98/19 i 57/22-u daljnjem tekstu: Zakon) propisano je da je prije donošenja Državnog plana prostornog razvoja, prostornog plana županije, odnosno Grada Zagreba, prostornih planova područja posebnih obilježja, prostornog plana velikoga grada, grada ili općine, nositelj izrade istih dužan pribaviti zahtjeve i mišljenja Ministarstva poljoprivrede. Slijedom navedenoga, a u skladu sa člankom 101. Zakona o prostornom uređenju ('Narodne novine' br. 153/13, 65/17, 114/18 i 39/19) daje se mišljenje Ministarstva poljoprivrede na Prijedlog III. izmjena i dopuna Prostornog plana uređenja Općine Kaptol (u daljnjem tekstu: Prijedlog plana). Mišljenje Ministarstva poljoprivrede temelji se na Prijedlogu plana koji je Općina Kaptol priložila uz dopis od 31. kolovoza 2022., 350-02/22-01/1, 2177-5-3-1-22-26.

Prijedlog plana je nužno uskladiti sa odredbama Zakona i to kako slijedi:

- člankom 22. stavkom 3. Zakona kojim je propisano da se osobito vrijedno poljoprivredno zemljište (P1 kategorija) i vrijedno poljoprivredno zemljište (P2 kategorija) izvan granica građevinskog područja ne može koristiti u nepoljoprivredne svrhe osim kada su zadovoljeni najmanje jedan od slijedećih uvjeta: kada nema niže vrijednoga poljoprivrednog zemljišta u neposrednoj blizini, što ne uključuje izgradnju igrališta za golf i samostalnih građevina solarnih elektrana; kada je utvrđen interes Republike Hrvatske za izgradnju objekata koji se prema posebnim propisima grade izvan građevinskog područja; pri gradnji poljoprivrednih građevina namijenjenih isključivo za poljoprivrednu djelatnost i preradu poljoprivrednih proizvoda uključivo sklopove obnovljivih izvora energije na tim građevinama; za korištenje građevina koje su ozakonjene temeljem posebnog zakona,

IZVJEŠĆE O JAVNOJ RASPRAVI

- člankom 29. stavcima 1., 2. i 3. i člankom 30. stavkom 1. Zakona kojima je propisano da se poljoprivrednim zemljištem u vlasništvu države raspolaze na temelju Programa raspolaganja poljoprivrednim zemljištem u vlasništvu države (u daljnjem tekstu: Program raspolaganja) te da se Programom raspolaganja mogu jednokratno planirati površine poljoprivrednog zemljišta u vlasništvu države za ostale namjene i to do 5% od ukupne površine poljoprivrednog zemljišta u vlasništvu države na području općine ili grada. Iz navedenoga proizlazi da se površine poljoprivrednog zemljišta u vlasništvu države mogu uvrstiti u građevinsko područje isključivo ako su iste planirane Programom raspolaganja za Općinu Kaptol za ostale namjene. Također, u građevinsko područje koje se predlaže Prijedlogom plana proširiti ne mogu se uvrstiti katastarske čestice poljoprivrednog zemljišta u vlasništvu države koje nisu sadržane u Programu raspolaganja za Općinu Kaptol.



IZVJEŠĆE O JAVNOJ RASPRAVI

Hrvatska pošta Člankom 104. stav 1. Zakonika o pošti **ADVICE of receipt/of delivery/of payment**
POVRATNICA — Obavijest o primlu/ručanju/plati P-21/CN 07

Office of issuing: 34 334 *Šušak/Šušak*
 Address of the item: Uprava za zaštitu kulturne baštine, Zagreb

AR RF 88 020 348 1 ER

Return to: Općina Kaptol, Školica 3, 34334 KAPTOL
 350-02122-0111
 2122-5-3-1-12-23

05-09-2022

Hrvatska pošta Člankom 104. stav 1. Zakonika o pošti **ADVICE of receipt/of delivery/of payment**
POVRATNICA — Obavijest o primlu/ručanju/plati P-21/CN 07

Office of issuing: 34 334 *Šušak/Šušak*
 Address of the item: Uprava županijske uprave, Zagreb

AR RF 88 020 352 4 ER

Return to: Općina Kaptol, Školica 3, 34334 KAPTOL
 350-02122-0111
 2122-5-3-1-22-23

07-09-2022

Hrvatska pošta Člankom 104. stav 1. Zakonika o pošti **ADVICE of receipt/of delivery/of payment**
POVRATNICA — Obavijest o primlu/ručanju/plati P-21/CN 07

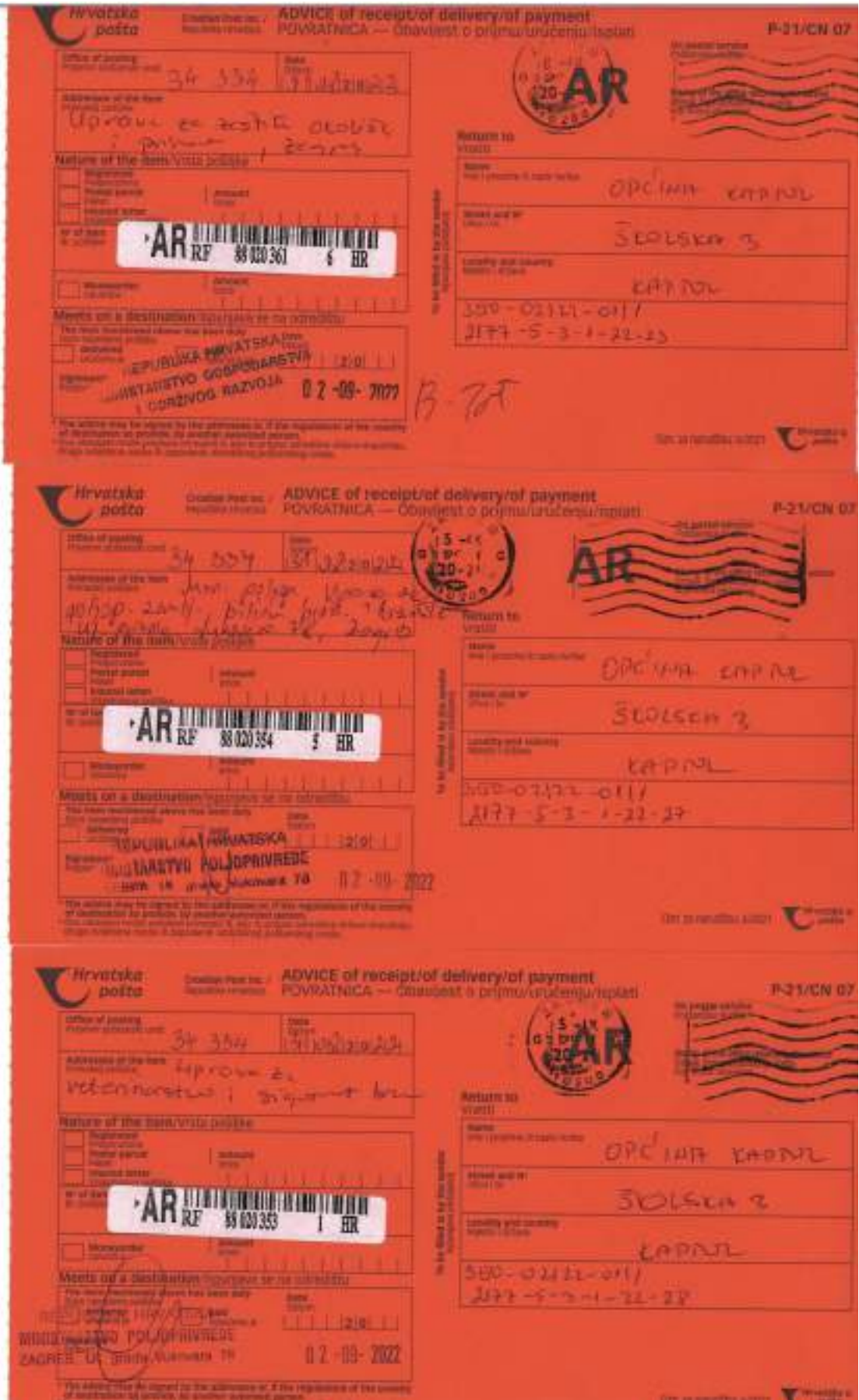
Office of issuing: 34 334 *Šušak/Šušak*
 Address of the item: Uprava za zaštitu kulturne baštine, Zagreb

AR RF 88 020 352 8 ER


Return to: Općina Kaptol, Školica 3, KAPTOL
 350-02122-0111
 2122-5-3-1-22-23

02-09-2022

IZVJEŠĆE O JAVNOJ RASPRAVI



IZVJEŠĆE O JAVNOJ RASPRAVI



IZVJEŠĆE O JAVNOJ RASPRAVI