

Naziv plana:

IZMJENE I DOPUNE PROSTORNOG PLANA UREĐENJA GRADA SKRADINA

IZVJEŠĆE O JAVNOJ RASPRAVI

Nositelj izrade:

GRAD SKRADIN
Jedinstveni upravni odjel
Ivana Mršić, mag. oec.

Izrađivač:

URBOS d.o.o. Split
Biro za prostorno planiranje, urbanizam i zaštitu okoliša

Direktor:
Maja Madiraca, dipl.oec.

Radni tim:
Gordana Radman, dipl.ing.arh. - odgovorni voditelj
Maja Madiraca, dipl.oec.
Mislav Madiraca, man. EU fondova
Ivana Bubić, univ.spec.oec.
Larisa Bačić, dipl.ing.građ.
Marina Pavičić, dipl.ing.građ.



URBOS
d.o.o. SPLIT

SADRŽAJ

1. Uvod
2. Zaključak o utvrđivanju Prijedloga plana za javnu raspravu
3. Objava javne rasprave
4. Posebna pisana obavijest o javnoj raspravi
5. Zapisnik o javnom izlaganju
6. Mišljenja, prijedlozi i primjedbe sudionika u javnoj raspravi s obrazloženjima
7. Popis sudionika u javnoj raspravi čija su mišljenja, prijedlozi i primjedbe prihvaćene, djelomično prihvaćene ili nisu prihvaćene

1. UVOD

Temeljem članka 94. Zakona o prostornom uređenju („Narodne novine“, broj 153/13, 65/17, 114/18, 39/19, 98/19. i 67/23.) Grad Skradin, odnosno Jedinostveni upravni odjel Grada Skradina kao nositelj izrade plana, proveo je javnu raspravu o Prijedlogu izmjena i dopuna Prostornog plana uređenja Grada Skradina.

Zaključak o utvrđivanju prijedloga Izmjena i dopuna Prostornog plana uređenja Grada Skradina za javnu raspravu, utvrdio je načelnik Grada Skradina dana 28. listopada 2024. godine.

Prijedlog izmjena i dopuna Prostornog plana uređenja Grada Skradina za javnu raspravu sadržavao je tekstualni i grafički dio, te njegovo obrazloženje i sažetak za javnost.

Javna rasprava objavljena je u dnevnom tisku 'Slobodna Dalmacija' dana 30. listopada 2024. godine, na mrežnim stranicama Grada Skradina dana 30. listopada 2024. godine te na mrežnim stranicama Ministarstva graditeljstva i prostornoga uređenja dana 29. listopada 2024. godine.

Javni uvid se održao u periodu od 6. studenog do 6. prosinca 2024. godine.

Javno izlaganje održano je 15. studenog 2024. godine u 10 sati u prostorijama Kulturnog centra Grada Skradina, Antuna Becića 2, Skradin.

O javnom izlaganju nositelj izrade vodio je zapisnik.

Za vrijeme trajanja javne rasprave, nositelju izrade upućena su ukupno 5 mišljenja/prijedloga/primjedbi Javnopravnih tijela;

- HAKOM
- HOPS
- VODOVOD I ODVODNJA d.o.o., Šibenik
- HRVATSKE ŠUME
- HRVATSKE VODE

Nositelju izrade upućene su i 83 primjedbe/prijedloga/mišljenja ostalih sudionika u javnoj raspravi.

2. ZAKLJUČAK O UTVRĐIVANJU PRIJEDLOGA PLANA ZA JAVNU RASPRAVU

Sukladno članku 95. Zakona o prostornom uređenju („Narodne novine“, broj 153/13, 65/17, 114/18, 39/19, 98/19 i 67/23.) donesen je Zaključak o utvrđivanju prijedloga Izmjena i dopuna Prostornog plana uređenja Grada Skradina za javnu raspravu.



**REPUBLIKA HRVATSKA
ŠIBENSKO-KNINSKA ŽUPANIJA
GRAD SKRADIN
GRADONAČELNIK**

KLASA: 350-01/23-01/3
URBROJ: 2182-03-01-24-17

Skradin, 28.listopada, 2024.

Na temelju članka 95., stavka 2. Zakona o prostornom uređenju (NN 153/13, 65/17, 114/18, 39/19, 98/19, 67/23) i članka 48. Statuta grada Skradina (Službeni vjesnik Šibensko-kninske županije 3/21, 15/22, 29/23) objavljuje:

ZAKLJUČAK

O UTVRĐIVANJU PRIJEDLOGA IZMJENA I DOPUNA PROSTORNOG PLANA UREĐENJA GRADA SKRADINA

I.

Na temelju Nacrta prijedloga Izmjena i dopuna Prostornog plana uređenja grada Skradina utvrđuje se Prijedlog Izmjena i dopuna Prostornog plana uređenja grada Skradina (u nastavku teksta: Prijedlog Plana) za javnu raspravu i upućuje se na javnu raspravu.

II.

Javna rasprava održat će se u periodu od 06. studenog do 06. prosinca 2024.godine, a uvid u Prijedlog Plana je moguć svakim radnim danom od 09:00 do 13:00 sati u Gradskoj vijećnici Grada Skradina, Trg Male Gospe 3, Skradin.

III.

Javno izlaganje Prijedloga Plana održat će se 15.studenog 2024. godine u 10:00 sati u Kulturnom centru Grada Skradina, Antuna Becića 2, Skradin.

IV.

Posebna pisana obavijest o javnoj raspravi s traženjem dostave mišljenja, dostavit će se javnopravnim tijelima temeljem članka (NN 153/13, 35/17, 114/18, 39/19, 98/19).

V.

Pisana očitovanja, mišljenja, prijedlozi i primjedbe na Prijedlog Prostornog Plana mogu se dostaviti zaključno do 06. prosinca 2024. godine u prostorije Grada Skradina u Knjigu primjedbi na Prijedlog izmjena i dopuna Prostornog plana uređenja Grada Skradina, odnosno putem pošte na adresu Grad Skradin, Trg Male Gospe 3, Skradin te u zapisnik za vrijeme javnog izlaganja. Očitovanja, mišljenja, prijedlozi i primjedbe koji nisu dostavljeni u roku, koji su nečitki i nepotpisani od strane podnositelja zahtjeva, uz napisanu adresu podnositelja neće se uzeti u obzir u pripremi izvješća o javnoj raspravi.

VI.

Ovaj Zaključak stupa na snagu prvog dana od dana donošenja i objavit će se na mrežnim stranicama Grada Skradina.



mr. sc. Antonijo Brajković

3. OBJAVA JAVNE RASPRAVE

Sukladno članku 96. Zakona o prostornom uređenju („Narodne novine“, broj 153/13, 65/17, 114/18, 39/19, 98/19 i 67/23.) objavljena je javna rasprava o prijedlogu izmjena i dopuna Prostornog plana uređenja Grada Skradina u dnevnom tisku „Slobodna Dalmacija“, te na mrežnim stranicama Grada Skradina i Ministarstva prostornog uređenja, graditeljstva i državne imovine.

Objava u dnevnom tisku „Slobodna Dalmacija“

Slobodna Dalmacija
SRIJEDA, 30.10.2024.

REPUBLIKA HRVATSKA
SIBENSKO-KNINSKA ŽUPANIJA
GRAD SKRADIN
GRADONAČELNIK

KLASA: 300-01/2024-021
URBROJ: 2182-01/4-24-14
Skradin, 28. listopada 2024.

Na temelju članka 96. Zakona o prostornom uređenju (NN 153/13, 65/17, 114/18, 39/19, 98/19, 67/23.) objavljuje se javna rasprava o prijedlogu izmjena i dopuna Prostornog plana uređenja Grada Skradina u dnevnom tisku „Slobodna Dalmacija“ i na mrežnim stranicama Grada Skradina <http://www.skradin.hr>.

JAVNU RASPRAVU

Javni uvjeti javne izlaganja o Prijedlogu izmjena i dopuna Prostornog plana uređenja Grada Skradina

Javni uvjeti u Prijedlogu izmjena i dopuna Prostornog plana uređenja Grada Skradina iznosi se od 30. dana, od 08. studenog 2024. godine do 08. prosinca 2024. godine, svaki radni dan od 08:00 do 13:00 sati u Gradskoj vijećnici Grada Skradina, Trg Male Gospe 3, Skradin. Uvjeti u Prijedlogu plana mogu se na mrežnim stranicama Grada Skradina <http://www.skradin.hr>.

O Prijedlogu plana odnosi se na javno izlaganje 15. studenog 2024. godine u 12:00 sati u Kulturnom centru Grada Skradina, Antuna Štampca 2, Skradin. Nakon sudjelovanja sudionika u javnoj raspravi održava se sjednica 100. Zakona o prostornom uređenju (NN br. 153/13, 65/17, 114/18, 39/19, 98/19), odnosno sudionici u javnoj raspravi sudjeluju na način da:

- imaju pravo pristupa na javni uvjet,
- postavljuju pitanja tijekom javnog izlaganja,
- daju prijedloge i primjedbe u zapisnik za vrijeme javnog izlaganja,
- upućuju molbu za izradu pisane prijedbe u određenoj rubrici.

Svi sudionici u javnoj raspravi, odnosno svi zainteresirani građani, udruge i pravna osoba, za vrijeme trajanja javne rasprave, zajedničko sa OP, prostornim, mogu svoje odgovore, prijedloge i primjedbe upisati u knjigu primjedbi koja se nalazi na izložbeni Prijedlog plana na mrežnoj stranici www.skradin.hr i ostali u pisanoj oblici na adresu: Grad Skradin, Jedinstveni upravni odjel, Trg Male Gospe 3, 22222 Skradin. Održava se sjednica 100. Zakona o prostornom uređenju u skladu s člankom 100. Zakona o prostornom uređenju i primjedbe koji ne budu dostavljeni u roku, ne mogu se uzeti u obzir u pripremi izvješća o javnoj raspravi.

GRADONAČELNIK m.sc. Antonio Brajković

REPUBLIKA HRVATSKA
SPLITSKO-DALMATINSKA ŽUPANIJA
OPĆINA ŽALISKO
KOMUNALNE POSLOVE I INFRASTRUKTURU

KLASA: 301-02/04-015
URBROJ: 2181-10/24-0002
Spilj, 28.10.2024. godine

OGLAŠAVA JAVNU RASPRAVU

O Spilju i uopće u okoliš vjerojatno izlaze (ukupna snaga 30 MW) i sustavna električna (ukupna snaga 11,3 MW) ST-GRA BII, Grad Spilj, Općina Hrvace i Općina Muć, Splitsko-dalmatinska županija

Na temelju Odluke Ministarstva zaštite okoliša i zelenih tehnologija (01.04.2024. godine) od 17. studenog 2024. godine, u skladu s člankom 17. stavka 2. Ustava o informiranju i sudjelovanju javnosti u izradi i donošenju javnosti i planirana zaštita okoliša (JZO) (6005) stavka se na javno izlaganje predmetna študija.

1. Javno izlaganje javnosti i sudjelovanje (30) dana provodi se u razdoblju od 28. studenog do 08. prosinca 2024. godine.
2. Za vrijeme trajanja javne rasprave, odnosno svi zainteresirani građani, udruge i pravna osoba, za vrijeme trajanja javne rasprave, zajedničko sa OP, prostornim, mogu svoje odgovore, prijedloge i primjedbe upisati u knjigu primjedbi koja se nalazi na izložbeni Prijedlog plana na mrežnoj stranici www.skradin.hr i ostali u pisanoj oblici na adresu: Grad Skradin, Jedinstveni upravni odjel, Trg Male Gospe 3, 22222 Skradin. Održava se sjednica 100. Zakona o prostornom uređenju u skladu s člankom 100. Zakona o prostornom uređenju i primjedbe koji ne budu dostavljeni u roku, ne mogu se uzeti u obzir u pripremi izvješća o javnoj raspravi.

GRADONAČELNIK m.sc. Antonio Brajković

HEP OPERATOR
ELEKTRODISTRIBUCIJSKOG
SISTEMA HRVATSKA
ELEKTRODISTRIBUCIJA SPLIT
Spilj, Poljska cesta 73
OIB: 4833060751

JAVNO NADMETANJE ZA PRODAJU OTPADNOG MATERIJALA

Predmetni prodaja je: Prodaja otpadnog materijala (bakar, aluminij, željezo, čelik, miješani metal, aluminij i bakreni kablovi...)

Otpad će se pružiti na Spilju u skladu s odjelom poduzeća ElektroDistribucija.

Dokumentacija za nadmetanje (DZM) je raspoloživa, nadležni inspektor, uopće prodaja, usput za struku i rok dostave ponuda, mjesto i vrijeme javnog otvorenja, a može se saznati pisanim putem na e-mail adresu: marin.tomosovic@hep.hr, u periodu od 30.10.2024 do 07.11.2024. u 09:30 sati.

Nadmetanje je otvoreno do 07.11.2024. do 09:30 sati.

REPUBLIKA HRVATSKA
SIBENSKO-KNINSKA ŽUPANIJA
GRAD SKRADIN
GRADONAČELNIK

KLASA: 300-01/2024-021
URBROJ: 2182-01/4-24-14
Skradin, 28. listopada 2024.

JAVNU RASPRAVU

Javni uvjeti javne izlaganja o Prijedlogu izmjena i dopuna Prostornog plana uređenja Grada Skradina

Javni uvjeti u Prijedlogu izmjena i dopuna Prostornog plana uređenja Grada Skradina iznosi se od 30. dana, od 08. studenog 2024. godine do 08. prosinca 2024. godine, svaki radni dan od 08:00 do 13:00 sati u Gradskoj vijećnici Grada Skradina, Trg Male Gospe 3, Skradin. Uvjeti u Prijedlogu plana mogu se na mrežnim stranicama Grada Skradina <http://www.skradin.hr>.

O Prijedlogu plana odnosi se na javno izlaganje 15. studenog 2024. godine u 12:00 sati u Kulturnom centru Grada Skradina, Antuna Štampca 2, Skradin. Nakon sudjelovanja sudionika u javnoj raspravi održava se sjednica 100. Zakona o prostornom uređenju (NN br. 153/13, 65/17, 114/18, 39/19, 98/19), odnosno sudionici u javnoj raspravi sudjeluju na način da:

- imaju pravo pristupa na javni uvjet,
- postavljuju pitanja tijekom javnog izlaganja,
- daju prijedloge i primjedbe u zapisnik za vrijeme javnog izlaganja,
- upućuju molbu za izradu pisane prijedbe u određenoj rubrici.

Svi sudionici u javnoj raspravi, odnosno svi zainteresirani građani, udruge i pravna osoba, za vrijeme trajanja javne rasprave, zajedničko sa OP, prostornim, mogu svoje odgovore, prijedloge i primjedbe upisati u knjigu primjedbi koja se nalazi na izložbeni Prijedlog plana na mrežnoj stranici www.skradin.hr i ostali u pisanoj oblici na adresu: Grad Skradin, Jedinstveni upravni odjel, Trg Male Gospe 3, 22222 Skradin. Održava se sjednica 100. Zakona o prostornom uređenju u skladu s člankom 100. Zakona o prostornom uređenju i primjedbe koji ne budu dostavljeni u roku, ne mogu se uzeti u obzir u pripremi izvješća o javnoj raspravi.

GRADONAČELNIK m.sc. Antonio Brajković

Vodovod Imotske krajine d.o.o.
za obavljanje vodovodno-posredničkih djelatnosti
Blažuršćak 133, Imotski, 21250 IMOTSKI
OIB: 4127292545

Na temelju članka 231. - 235. Zakona o vodama („Narodne novine“ broj 66/19), te članka 67., 74., 75. Pravilnika o geodetskim elaboratima („Narodne novine“ broj 59/18) objavljuje se

JAVNI POZIV

Ovim pozivom obavještavaju se nositelji stvarnih prava na nekretnostima koje graniče sa zemljištem (u nastavku: nositelji stvarnih prava) na kojem je izvedena vodna građevina VODOSPREMA LONČEVAC u naselju OPANCI na k.o. 2389/4, 2392 u k.o. OPANCI, o zapošljavanju postupka evidentiranja predmetne vodne građevine u katastarski operat i zemljišnu knjigu.

Evidentiranje će se izvršiti sukladno članku 231. - 235. Zakona o vodama („Narodne novine“ broj 66/19), temeljem kojeg se vodna građevina evidentira u katastarski operat u zemljišnoj knjizi kao - javno vodno djelo s opću uporabom u vlasništvu Vodovoda Imotske krajine d.o.o. za obavljanje vodovodno-posredničkih djelatnosti.

Geodetski elaborat izvedenog stanja vodne građevine izradi će tvrtka GEO-POI d.o.o. za projektiranje, geodeziju i nadzor, Matvejeva 30, Spilj. Obilježavanje granica zemljišta na kojem se nalazi predmetna vodna građevina započinje se dana 18.08.2024. godine, uz stručnu pomoć ovlaštenog inženjera geodezije Zdenko Bilić, koji se brine da lome točke granica zemljišta budu ispravno označene i obilježene.

Nositelji stvarnih prava mogu izvršiti uvjet i geodetski elaborat izvedenog stanja kao i zadržati eventualna dodatna pojašnjenja, dana 15. STUDIJE 2024. u vremenu od 10:00 do 11:00 sati u prostorijama Vodovoda Imotske krajine d.o.o., Blažuršćak ulica 133, Imotski.

Vodovod Imotske krajine d.o.o.
za obavljanje vodovodno-posredničkih djelatnosti
Blažuršćak 133, Imotski, 21250 IMOTSKI
OIB: 4127292545

Na temelju članka 231. - 235. Zakona o vodama („Narodne novine“ broj 66/19), te članka 67., 74., 75. Pravilnika o geodetskim elaboratima („Narodne novine“ broj 59/18) objavljuje se

JAVNI POZIV

Ovim pozivom obavještavaju se nositelji stvarnih prava na nekretnostima koje graniče sa zemljištem (u nastavku: nositelji stvarnih prava) na kojem je izvedena vodna građevina VODOSPREMA KOSMATOVICA u naselju DOBRINČIĆ na k.o. 3248/9 u k.o. MEDOVODIČAC, o zapošljavanju postupka evidentiranja predmetne vodne građevine u katastarski operat i zemljišnu knjigu.

Evidentiranje će se izvršiti sukladno članku 231. - 235. Zakona o vodama („Narodne novine“ broj 66/19), temeljem kojeg se vodna građevina evidentira u katastarski operat u zemljišnoj knjizi kao - javno vodno djelo s opću uporabom u vlasništvu Vodovoda Imotske krajine d.o.o. za obavljanje vodovodno-posredničkih djelatnosti i na upražnjenoj Vodovodu Imotske krajine d.o.o. za obavljanje vodovodno-posredničkih djelatnosti.

Geodetski elaborat izvedenog stanja vodne građevine izradi će tvrtka GEO-POI d.o.o. za projektiranje, geodeziju i nadzor, Matvejeva 30, Spilj. Obilježavanje granica zemljišta na kojem se nalazi predmetna vodna građevina započinje se dana 18.08.2024. godine, uz stručnu pomoć ovlaštenog inženjera geodezije Zdenko Bilić, koji se brine da lome točke granica zemljišta budu ispravno označene i obilježene.

Nositelji stvarnih prava mogu izvršiti uvjet i geodetski elaborat izvedenog stanja kao i zadržati eventualna dodatna pojašnjenja, dana 15. STUDIJE 2024. u vremenu od 10:00 do 12:00 sati u prostorijama Vodovoda Imotske krajine d.o.o., Blažuršćak ulica 133, Imotski.

REPUBLIKA HRVATSKA
SPLITSKO-DALMATINSKA ŽUPANIJA
GRAD SPILJ
Upravni odjel za komunalne poslove

KLASA: 303-02/24-23/1
URBROJ: 2181-15-08-04/05-24-7
Vignora, 24. listopada 2024.

OBAVIJEST

O raspisivanju javnih natječaja za dodjelu javnih gradskih povlika u zakup radi postavljanja štandova i pokretnih naprava za pečenje i prodaju kolika

Obavještavaju se svi zainteresirani da Grad Spilj raspisuje:

A) Natječaj za dodjelu javnih gradskih povlika u zakup radi postavljanja štandova na lokacijama Mihanovića, Rudara Bolivićka, Vrh Sušića i Siročev - park, za pravne i fizičke osobe, temeljem Zaključka o raspisivanju javnih natječaja za dodjelu javnih gradskih povlika u zakup radi postavljanja štandova u Spilju na lokacijama Mihanovića, Rudara Bolivićka, Vrh Sušića i Siročev - park, KLASA: 363-04/24-034, URBROJ: 2181-1-03-30-24-2, na vremensko razdoblje od 01. siječnja 2025. godine do 31. prosinca 2027. godine.

B) Natječaj za dodjelu javnih gradskih povlika u zakup radi postavljanja pokretnih naprava za pečenje i prodaju kolika, za pravne i fizičke osobe, temeljem Zaključka o raspisivanju javnih natječaja za dodjelu javnih gradskih povlika u zakup radi postavljanja pokretnih naprava za pečenje i prodaju kolika, KLASA: 363-04/24-034, URBROJ: 2181-1-03-30-24-2, na vremensko razdoblje od 01. siječnja 2025. godine do 31. prosinca 2027. godine.

Natječaj traje osam (8) dana od dana objavljanja u dnevnom tisku. Javno obavljanje priručnih ponuda na natječaj za postavljanje štandova održati će se u Upravni 12. studenog 2024. godine u 09:30 h, u zgradi gradske uprave Grada Spilja (Borovica) – Soba broj 101, I. kat, Obala kneza Branimira 17, Spilj.

Javno obavljanje priručnih ponuda na natječaj za postavljanje pokretnih naprava za pečenje i prodaju kolika održati će se u Upravni 12. studenog 2024. godine u 10:00 h, u zgradi gradske uprave Grada Spilja (Borovica) – Soba broj 101, I. kat, Obala kneza Branimira 17, Spilj.

Za sve dodatne informacije obratite se na tel: 0211010-121, 0211010-285.

REPUBLIKA HRVATSKA
SPLITSKO-DALMATINSKA ŽUPANIJA
GRAD VIGNORA
Gradonačelnik

KLASA: 303-02/24-23/1
URBROJ: 2181-15-08-04/05-24-7
Vignora, 24. listopada 2024.

Na temelju članka 96. Zakona o prostornom uređenju („Narodne novine“ broj 153/13, 65/17, 114/18, 39/19, 98/19 i 67/23.) objavljuje se javna rasprava o prijedlogu izmjena i dopuna Prostornog plana uređenja Grada Vignora u dnevnom tisku „Slobodna Dalmacija“ i na mrežnim stranicama Grada Vignora <http://www.vignora.hr>.

JAVNU RASPRAVU

Javni uvjeti javne izlaganja izvan snage Upravnog odjela za komunalne poslove i infrastrukturnu

1. Javna rasprava o Prijedlogu izmjena i dopuna Prostornog plana uređenja ugodnolokacijsko-turističke zone, turističko naselje T. Zvonjara u dijeljenju lokacije Prijedlog stavljanja izvan snage LPU ugodnolokacijsko-turističke zone, turističko naselje T. Zvonjara) održati će se u razdoblju od 30. listopada 2024. godine do 08. studenog 2024. godine.
2. Za vrijeme trajanja javne rasprave, Prijedlog stavljanja izvan snage LPU ugodnolokacijsko-turističke zone, turističko naselje T. Zvonjara mogu se upisati u knjigu primjedbi koja se nalazi na izložbeni Prijedlog plana na mrežnoj stranici www.vignora.hr i ostali u pisanoj oblici na adresu: Grad Vignora, Jedinstveni upravni odjel, Trg Ujedinjenja 5, 21276 Vignora.
3. Prijedlog stavljanja izvan snage LPU ugodnolokacijsko-turističke zone, turističko naselje T. Zvonjara u vrijeme trajanja javnog uvjeta bit će objavljeni i na mrežnim stranicama Grada Vignora (<http://www.vignora.hr>).
4. Javno izlaganje o Prijedlogu stavljanja izvan snage ugodnolokacijsko-turističke zone, turističko naselje T. Zvonjara održati će se u prostorijama Grada Vignora (u skladu s člankom 100. Zakona o prostornom uređenju) u 12:00 sati.
5. Nakon sudjelovanja sudionika u javnoj raspravi održava se sjednica 100. Zakona o prostornom uređenju, odnosno sudionici u javnoj raspravi sudjeluju na način da:
 - imaju pravo pristupa na javni uvjet,
 - postavljuju pitanja tijekom javnog izlaganja,
 - daju prijedloge i primjedbe u zapisnik za vrijeme javnog izlaganja,
 - upućuju molbu za izradu pisane prijedbe u određenoj rubrici.
6. Prijedoci i primjedbe o Prijedlogu stavljanja izvan snage LPU ugodnolokacijsko-turističke zone, turističko naselje T. Zvonjara mogu se predložiti usmeno i na zapisnik, tijekom javnog izlaganja, te se ne mogu uzeti u pisanoj oblici ostaviti uzrečicu podne postre ili na protokol Grada Vignora, ali najkasnije do zadnjeg dana javnog uvjeta 21. listopada 2024. godine.
7. Prijedoci i primjedbe koji ne budu dostavljeni u roku ili nisu ostavili na adresi: Grad Vignora, Jedinstveni upravni odjel, Trg Ujedinjenja 5, 21276 Vignora, ne mogu se uzeti u obzir u pripremi izvješća o javnoj raspravi.

GRADONAČELNIK
Milo Herceg, dipl.ing. građ.

REPUBLIKA HRVATSKA
SPLITSKO-DALMATINSKA ŽUPANIJA
GRAD VIGNORA
Gradonačelnik

KLASA: 303-02/24-23/1
URBROJ: 2181-15-08-04/05-24-7
Vignora, 24. listopada 2024.

JAVNU RASPRAVU

Javni uvjeti javne izlaganja izvan snage Upravnog odjela za komunalne poslove i infrastrukturnu

1. Javna rasprava o Prijedlogu izmjena i dopuna Prostornog plana uređenja ugodnolokacijsko-turističke zone, turističko naselje T. Zvonjara u dijeljenju lokacije Prijedlog stavljanja izvan snage LPU ugodnolokacijsko-turističke zone, turističko naselje T. Zvonjara) održati će se u razdoblju od 30. listopada 2024. godine do 08. studenog 2024. godine.
2. Za vrijeme trajanja javne rasprave, Prijedlog stavljanja izvan snage LPU ugodnolokacijsko-turističke zone, turističko naselje T. Zvonjara mogu se upisati u knjigu primjedbi koja se nalazi na izložbeni Prijedlog plana na mrežnoj stranici www.vignora.hr i ostali u pisanoj oblici na adresu: Grad Vignora, Jedinstveni upravni odjel, Trg Ujedinjenja 5, 21276 Vignora.
3. Prijedlog stavljanja izvan snage LPU ugodnolokacijsko-turističke zone, turističko naselje T. Zvonjara u vrijeme trajanja javnog uvjeta bit će objavljeni i na mrežnim stranicama Grada Vignora (<http://www.vignora.hr>).
4. Javno izlaganje o Prijedlogu stavljanja izvan snage ugodnolokacijsko-turističke zone, turističko naselje T. Zvonjara održati će se u prostorijama Grada Vignora (u skladu s člankom 100. Zakona o prostornom uređenju) u 12:00 sati.
5. Nakon sudjelovanja sudionika u javnoj raspravi održava se sjednica 100. Zakona o prostornom uređenju, odnosno sudionici u javnoj raspravi sudjeluju na način da:
 - imaju pravo pristupa na javni uvjet,
 - postavljuju pitanja tijekom javnog izlaganja,
 - daju prijedloge i primjedbe u zapisnik za vrijeme javnog izlaganja,
 - upućuju molbu za izradu pisane prijedbe u određenoj rubrici.
6. Prijedoci i primjedbe o Prijedlogu stavljanja izvan snage LPU ugodnolokacijsko-turističke zone, turističko naselje T. Zvonjara mogu se predložiti usmeno i na zapisnik, tijekom javnog izlaganja, te se ne mogu uzeti u pisanoj oblici ostaviti uzrečicu podne postre ili na protokol Grada Vignora, ali najkasnije do zadnjeg dana javnog uvjeta 21. listopada 2024. godine.
7. Prijedoci i primjedbe koji ne budu dostavljeni u roku ili nisu ostavili na adresi: Grad Vignora, Jedinstveni upravni odjel, Trg Ujedinjenja 5, 21276 Vignora, ne mogu se uzeti u obzir u pripremi izvješća o javnoj raspravi.

GRADONAČELNIK
Milo Herceg, dipl.ing. građ.

IZSPROBAJ PRETPLATU!
nazovite
i doznajte detalje
021/ 279 279
ili pošaljite e-mail pretplata@slobodnadalmacija.hr

Objava na mrežnim stranicama Grada Skradina

[Početna](#) / [Novosti](#) / [JAVNA RASPRAVA o Prijedlogu Izmjena i dopuna Prostornog ...](#)

JAVNA RASPRAVA O PRIJEDLOGU IZMJENA I DOPUNA PROSTORNOG PLANA UREĐENJA GRADA SKRADINA I URBANISTIČKOG PLANA UREĐENJA GRADA SKRADINA



Objavljeno: **30.10.2024, 10:54h**

Javna rasprava o Prijedlogu plana započinje 06. studenog 2024. godine, a završava 06. prosinca 2024.godine.



Prijedlog Izmjena i dopuna Prostornog plana uređenja Grada Skradina

DOC | 41.50 KB

1



Informacije o javnim raspravama

30.10.2024. - Informacija o javnoj raspravi o prijedlogu Izmjene i dopune Urbanističkog plana uređenja sjeverozapadnog dijela gospodarske zone Ninski Stanovi, Grad Nin

04.11.2024. | pdf (249kb)

29.10.2024. - Informacija o javnoj raspravi o Prijedlogu izmjena i dopuna Prostornog plana uređenja Grada Skradina

29.10.2024. | pdf (1308kb)

29.10.2024. - Informacija o javnoj raspravi o Prijedlogu izmjena i dopuna Urbanističkog plana uređenja Grada Skradina

29.10.2024. | pdf (1346kb)

4. POSEBNA PISANA OBAVIJEST O JAVNOJ RASPRAVI

Javnopravna tijela kojima je, sukladno čl. 97. Zakona o prostornom uređenju („Narodne novine“, broj 153/13, 65/17, 114/18, 39/19, 98/19 i 67/23.), dostavljena posebna pisana obavijest o javnoj raspravi su navedena u dostavnoj listi dopisa koja slijedi:



REPUBLIKA HRVATSKA
ŠIBENSKO-KNINSKA ŽUPANIJA
GRAD SKRADIN
GRADONAČELNIK

KLASA: 350-01/23-01/3

URBROJ:2182-03-01-24-19

Skradin, 28.listopada, 2024.

- O PREMA DOSTAVNOJ LISTI -

PREDMET: Obavijest o javnoj raspravi u postupku Izmjena i dopuna Prostornog plana uređenja Grada Skradina – dostavlja se:

Poštovani,

Gradsko vijeće grada Skradina je na 15. sjednici od 26. svibnja 2023 godine donijelo odluku o izradi Izmjena i dopuna Prostornog plana uređenja Grada Skradina (Službeni glasnik Grada Skradina br. 15/23)

Na temelju članka 97. *Zakona o prostornom uređenju* (NN broj : 153/13, 65/17, 114/18, 39/19 i 98/19) Jedinstveni Upravni odjel kao Nositelj izrade obavještava vas da će se javna rasprava o Prijedlogu Izmjena i dopuna Prostornog plana uređenja Grada Skradina održati u periodu od 06. studenog 2024. Godine do 06. prosinca 2024.godine, a javno izlaganje održat će se 15.studenog 2024. godine u 10:00 sati u Kulturnom centru Grada Skradina, Antuna Becića 2, Skradin.

Sukladno članku 96., *Zakona o prostornom uređenju* (NN 153/13, 65/17,114/18, 39/19, 98/19, 67/23) uvid u prijedlog Izmjena i dopuna Prostornog plana uređenja, graditeljstva i državne imovine kao i na mrežnim stranicama Grada Skradina <https://www.grad-skradin.hr/>, a isti se nalazi i u prostorima Gradske vijećnice, na adresi Trg Male Gospe 3, Skradin.

Pozivaju se svi zainteresirani da sudjeluju u javnoj raspravi, a sve detaljnije informacije mogu dobiti u gradskoj upravi Grada Skradina, Jedinstveni Upravni odjel Grada Skradina, Trg Male Gospe 3, Skradin svakim radnim danom od 09:00 do 13:00 sati, osoba za kontakt Ivana Mršić.

DOSTAVITI:

1. MINISTARSTVO GOSPODARSTVA I ODRŽIVOG RAZVOJA, Uprava za procjenu utjecaja na okoliš i održivo gospodarenje otpadom, Sektor za procjenu utjecaja na okoliš, Radnička cesta 80, 10000 Zagreb
2. MINISTARSTVO GOSPODARSTVA I ODRŽIVOG RAZVOJA, Uprava za zaštitu prirode, Služba za ocjenu prihvatljivosti planskih dokumenata, Radnička cesta 80, 10 000 Zagreb 3.
3. MINISTARSTVO OBRANE, Uprava za materijalne resurse, Sektor za nekretnine, graditeljstvo i zaštitu okoliša, Služba za graditeljstvo i zaštitu okoliša, Trg kralja Petra Krešimira IV br. 1, 10 000 Zagreb
4. 4MINISTARSTVO POLJOPRIVREDE, Uprava za poljoprivredno zemljište, biljnu proizvodnju i tržište, Ul. Grada Vukovara 78, 10000 Zagreb,
5. MINISTARSTVO POLJOPRIVREDE, Uprava šumarstva, lovstva i drvne industrije, Planinska 2a, 10000 Zagreb
6. MINISTARSTVO MORA, PROMETA I INFRASTRUKTURE, Prisavlje 14, 10 000 Zagreb 7.
7. MINISTARSTVO KULTURE, Uprava za zaštitu kulturne baštine, Konzervatorski odjel u Šibeniku, Stube J. Čulinovića 1/3, 22000 Šibenik.
8. MINISTARSTVO UNUTARNJIH POSLOVA, Policijska uprava Šibensko-kninska, Služba upravnih i inspeksijskih poslova, Velimira Škorpika 5, 22000 Šibenik
9. MINISTARSTVO UNUTARNJIH POSLOVA , Ravnateljstvo civilne zaštite, Područni ured za civilnu zaštitu Split, Služba civilne zaštite Šibenik, Velimira Škorpika 5, 22000 Šibenik
10. HAKOM- Hrvatska regulatorna agencija za mrežne djelatnosti, Ulica Roberta Frangeša - Mihanovića 9, 10110 Zagreb
11. HOPS d.o.o.- Hrvatski operator prijenosnog sustava, Kupska 4, 10000 Zagreb.
12. HEP d.d., Sektor za strategiju i razvoj, Ulica Grada Vukovara 37, 1000 Zagreb
13. HRVATSKE VODE, Vodnogospodarski odjel za slivove južnoga Jadrana, Vukovarska 35, 21000 Split
14. HRVATSKE CESTE d.o.o. - Zagreb Sektor za razvoj i informatičku podršku, Vončinina 3, 10000 Zagreb
15. PLINACRO, d.o.o, Savska cesta 88A, 10000 Zagreb

16. HRVATSKE ŠUME, Uprava Šuma podružnica Split, Kralja Zvonimira 35, 21000 Split
17. ŠIBENSKO KNINSKA ŽUPANIJA, Upravni odjel za pomorstvo, promet i otočni razvoj, Trg Pavla Šubića I. br. 2, 22000 Šibenik
18. ŠIBENSKO KNINSKA ŽUPANIJA, Upravni odjel za gospodarstvo, turizam, poljoprivredu, ruralni razvoj i EU fondove, Trg Pavla Šubića I. br. 2, 22000 Šibenik
19. ŠIBENSKO KNINSKA ŽUPANIJA, Upravni odjel za zaštitu okoliša, prostorno uređenje, gradnju i komunalne poslove, Trg Pavla Šubića I. br. 2, 22000 Šibenik
20. ŽUPANIJSKA UPRAVA ZA CESTE, Velimira Škorpika 27, 22000 Šibenik.
21. LUČKA UPRAVA ŠIBENSKO-KNINSKE ŽUPANIJE, Draga 14, 22000 Šibenik
22. MINISTARSTVO MORA, PROMETA I INFRASTRUKTURE, Lučka kapetanija Šibenik, Obala dr. F. Tuđmana, 22000 Šibenik
23. HEP- ODS d.o.o., Elektra Šibenik, Ante Šupuka 1, 22000 Šibenik
24. VODOVOD I ODVODNJA doo, Kralja Zvonimira 50, 22000 Šibenik
25. JAVNA USTANOVA Zavod za prostorno uređenje Šibensko – kninske županije, Vladimira Nazora 4, 22000 Šibenik
26. JAVNA USTANOVA „Nacionalni park Krka“, Trg Ivana Pavla II br. 5, 22000 Šibenik
27. JAVNA USTANOVA Priroda Šibensko-kninske županije, Prilaz tvornici 39, 22000 Šibenik
28. Komunalno poduzeće „ Rivina Jaruga“ d.o.o. Skradin, T



Gradonačelnik

m.sc. Antonijo Brajković

Hrvatska pošta
Croatian Post Inc. / Republika Hrvatska

ADVICE OF receipt/of delivery/of payment
POVRATNICA — Obavijest o prijmu/uručanju/isplati

Office of posting: P-21/CN 07
Date: 11/11/2014
Address of the item: ZLAWA UVAZDRA 22222
From: Terolimo Miletic
Amount: 22.000 HRK

AR 24 615 176 7 HR

Return to Vrabilj
Name: Marko Gornec
Street and No: 22222
Locality and country: 22222 HR

Meets on a destination/ispunjava se na odredištu
This item is returned to the sender if the regulations of the country of destination are not met.

Signature: [Signature]

On postal service: Republika Hrvatska

Stamp of the office returning the advice: [Stamp]

Com. za inostranstvo, 6/2021

Hrvatska pošta
Croatian Post Inc. / Republika Hrvatska

ADVICE OF receipt/of delivery/of payment
POVRATNICA — Obavijest o prijmu/uručanju/isplati

Office of posting: P-21/CN 07
Date: 11/11/2014
Address of the item: ZLAWA UVAZDRA 22222
From: Terolimo Miletic
Amount: 22.000 HRK

AR 24 615 173 6 HR

Return to Vrabilj
Name: Marko Gornec
Street and No: 22222
Locality and country: 22222 HR

Meets on a destination/ispunjava se na odredištu
This item is returned to the sender if the regulations of the country of destination are not met.

Signature: [Signature]

On postal service: Republika Hrvatska

Stamp of the office returning the advice: [Stamp]

Com. za inostranstvo, 6/2021

Hrvatska pošta / Croatian Post Inc. / **ADVICE OF RECEIPT/OF PAYMENT** / POVRATNICA — Obavijest o prijmu/uručenju/isplati

On postal service (obavijest o prijmu)

P-21/CN 07

Stamp: **AR** (Post Office of Zagreb, 16. travnja 2021.)

Office of posting (Prijemni ured): 23 222 5627744 | Date (Datum): 06/11/2021

Address of the item (Adresa predmeta): LUKA URABUŠIĆ | Dvoj-17 | 72 000 ZAGREB

Nature of the item (Priroda predmeta): Registered (Registrirano) | Insured letter (Osigurano pismo) | Amount (Iznos): 5 HR

Barcode: **AR RG 24 615 166 5 HR**

Meets on a destination (Isplati se na odredištu): **ZUPANJE**

Signature (Potpis): [Signature]

Return to (Vratiti): Name (Ime): **72 000 ZAGREB** | Street and No. (Ulica i br.): **17 Mile Spas** | Locality and country (Mjesto i država): **72 000 ZAGREB**

WARA: 562-01/25-01/3 | 18201: 210-03-01-24-19

On 28 November 6/2021 (Hrvatska pošta)

Hrvatska pošta / Croatian Post Inc. / **ADVICE OF RECEIPT/OF PAYMENT** / POVRATNICA — Obavijest o prijmu/uručenju/isplati

On postal service (obavijest o prijmu)

P-21/CN 07

Stamp: **AR** (Post Office of Zagreb, 16. travnja 2021.)

Office of posting (Prijemni ured): 23 222 5627744 | Date (Datum): 06/11/2021

Address of the item (Adresa predmeta): LUKA URABUŠIĆ | Dvoj-17 | 72 000 ZAGREB

Nature of the item (Priroda predmeta): Registered (Registrirano) | Insured letter (Osigurano pismo) | Amount (Iznos): 9 HR

Barcode: **AR RG 24 615 167 9 HR**

Meets on a destination (Isplati se na odredištu): **ZUPANJE**

Signature (Potpis): [Signature]

Return to (Vratiti): Name (Ime): **72 000 ZAGREB** | Street and No. (Ulica i br.): **17 Mile Spas** | Locality and country (Mjesto i država): **72 000 ZAGREB**

WARA: 562-01/25-01/3 | 18201: 210-03-01-24-19

On 28 November 6/2021 (Hrvatska pošta)

Hrvatska pošta Croatian Post Inc. / Republika Hrvatska
ADVICE OF RECEIPT OF DELIVERY OF PAYMENT
POVRATNICA — Obavijest o primanju uručenju/isplati P-21/CN 07

Office of posting: 22 277 Zagreb
 Date: 01/11/2019
 Address of the item: TINAJ SILE UDE
 Nature of the item: UDE ZA SIVU STIJU ZA
 Nature of the item/vrsta posiljke: UDE ZA SIVU STIJU ZA

Meets on a destination: **AR** RG 24615158 5 HR
 This item meets above has been delivered

Signature: [Signature]
 Date: 06.11.2019
 Locality and country: 22 277 Zagreb

Return to: [Blank]
 Name: [Blank]
 Street and no.: [Blank]
 Locality and country: [Blank]

On postal service: [Blank]
 Stamp of the office retaining the advice: [Stamp]

QIN: ZA HANJOSLU 6/2021 Hrvatska pošta

Hrvatska pošta Croatian Post Inc. / Republika Hrvatska
ADVICE OF RECEIPT OF DELIVERY OF PAYMENT
POVRATNICA — Obavijest o primanju uručenju/isplati P-21/CN 07

Office of posting: 22 277 Zagreb
 Date: 01/11/2019
 Address of the item: [Blank]
 Nature of the item: [Blank]

Meets on a destination: **AR** RG 24615159 4 HR
 This item meets above has been delivered

Signature: [Signature]
 Date: 06.11.2019
 Locality and country: 22 277 Zagreb

Return to: [Blank]
 Name: [Blank]
 Street and no.: [Blank]
 Locality and country: [Blank]

On postal service: [Blank]
 Stamp of the office retaining the advice: [Stamp]

QIN: ZA HANJOSLU 6/2021 Hrvatska pošta

Hrvatska pošta Croatian Post Inc. / Republika Hrvatska

ADVICE OF RECEIPT/OF DELIVERY/OF PAYMENT
POVRATNICA — Obavijest o prijmu/ručanju/isplati

On postal services
Poslужba pošte

Stamp of the office returning the advice
Znak ureda koji vraća obavijest

AR

17.12.14

Return to
Vratiti

Name
Ime i prezime u rubrici primaoca: **GRAD ŠKARDIJA**

Street and n°
Ulica i broj: **Trg Marka Gosića 3**

Locality and country
Mjesto i država: **22 227 ŠKARDIJA**

Date
Datum: **12.12.14**

Time
Vrijeme: **21:03-21:24-19**

Office of posting
Ured ureda poštom: **22 227 ŠKARDIJA**

Address of the item
Adresa predmeta: **HOTS Kupsko h 13 000 ZARER**

Nature of the item
Priroda predmeta: **AR RG 24615156 3 ER**

Meets on a destination
Isplati se na odredištu: **13.11.2014**

Signature
Potpis: **D. Vukobrat**

Hrvatska pošta Datum: 29. listopada 2011. **Hrvatska pošta**

Hrvatska pošta Croatian Post Inc. / Republika Hrvatska

ADVICE OF RECEIPT/OF DELIVERY/OF PAYMENT
POVRATNICA — Obavijest o prijmu/ručanju/isplati

On postal services
Poslужba pošte

Stamp of the office returning the advice
Znak ureda koji vraća obavijest

AR

17.12.14

Return to
Vratiti

Name
Ime i prezime u rubrici primaoca: **GRAD ŠKARDIJA**

Street and n°
Ulica i broj: **Trg Marka Gosića 3**

Locality and country
Mjesto i država: **22 227 ŠKARDIJA**

Date
Datum: **12.12.14**

Time
Vrijeme: **21:03-21:24-19**

Office of posting
Ured ureda poštom: **22 227 ŠKARDIJA**

Address of the item
Adresa predmeta: **HOTS Kupsko h 13 000 ZARER**

Nature of the item
Priroda predmeta: **AR RG 24615157 1 ER**

Meets on a destination
Isplati se na odredištu: **13.11.2014**

Signature
Potpis: **D. Vukobrat**

Hrvatska pošta Datum: 29. listopada 2011. **Hrvatska pošta**

Hrvatska pošta **Creation Post Inc. / Republika Hrvatska** **ADVICE of receipt/of delivery/of payment / POVRATNICA — Obavijest o prijmu/uručanju/isplati** **P-21/CN 07**

Office of posting: 22 227 SERRAHI
 Address of the item: MINISTARSTVO PROMETA I INFRASTRUKTURE, ZAGREB, PINKA VIJE 14, P.O. 256
 Nature of the item: Registered parcel Registered parcel with insurance Registered parcel with return address Registered parcel with return address and insurance

Name: TRG HALE ROSE 3
 Street and AP: 1101211
 Locality and country: HRVATSKA

Amount: 22 227 SERRAHI

Meets on a destination: Meets on a destination (postage paid) Meets on a destination (postage not paid)

61-42-10-50-428 1101211
 510-0-23-210-038-42871

AR RG 2463150 1 HR

1202/6/2021

Hrvatska pošta **Creation Post Inc. / Republika Hrvatska** **ADVICE of receipt/of delivery/of payment / POVRATNICA — Obavijest o prijmu/uručanju/isplati** **P-21/CN 07**

Office of posting: 22 227 SERRAHI
 Address of the item: MINISTARSTVO PROMETA I INFRASTRUKTURE, ZAGREB, PINKA VIJE 14, P.O. 256
 Nature of the item: Registered parcel Registered parcel with insurance Registered parcel with return address Registered parcel with return address and insurance

Name: TRG HALE ROSE 3
 Street and AP: 1101211
 Locality and country: HRVATSKA

Amount: 22 227 SERRAHI

Meets on a destination: Meets on a destination (postage paid) Meets on a destination (postage not paid)

61-42-10-50-428 1101211
 510-0-23-210-038-42871

AR RG 2463151 5 HR

1202/6/2021

Hrvatska pošta Croatian Post Inc. / Hrvatska pošta
 P-21/CN 07
 Def. postal service / Poštovna služba

ADVICE OF RECEIPT/OF DELIVERY/OF PAYMENT
 POVRATNICA — Obavijest o prijmu/uručenju/isplati

Office of posting / Prijava poštom: 22 222 S'GRADIL
 Date / Datum: 10/11/2014 14-XI-14
 Address of the item / Adresa predmeta: 11-15
 Premise / Stan: 11-15
 Nature of the item / Priroda predmeta: 11-15
 Return to / Povratno: 11-15

AR RG 24 615 148 9 HR

Name / Ime: 22 222 S'GRADIL
 Street and office / Ulica i broj: 11-15
 Locality and country / Mjesto i država: 22 222 S'GRADIL

Amount / Iznos: 11-15
 Meets on a destination / Ispunjava se na odredištu: 11-15
 Signature / Potpis: *And*

AR RG 24 615 148 9 HR

KLASA: 853-01/23-01/3
 UZDAR: 18.11.2014-24-19

Om. za napredbu: 6/2021 Hrvatska pošta

Hrvatska pošta Croatian Post Inc. / Hrvatska pošta
 P-21/CN 07
 Def. postal service / Poštovna služba

ADVICE OF RECEIPT/OF DELIVERY/OF PAYMENT
 POVRATNICA — Obavijest o prijmu/uručenju/isplati

Office of posting / Prijava poštom: 22 222 S'GRADIL
 Date / Datum: 10/11/2014 14-XI-14
 Address of the item / Adresa predmeta: 11-15
 Premise / Stan: 11-15
 Nature of the item / Priroda predmeta: 11-15
 Return to / Povratno: 11-15

AR RG 24 615 148 1 HR

Name / Ime: 22 222 S'GRADIL
 Street and office / Ulica i broj: 11-15
 Locality and country / Mjesto i država: 22 222 S'GRADIL

Amount / Iznos: 11-15
 Meets on a destination / Ispunjava se na odredištu: 11-15
 Signature / Potpis: *And*

KLASA: 360-01/23-01/3
 UZDAR: 18.11.2014-24-19

Om. za napredbu: 6/2021 Hrvatska pošta

5. ZAPISNIK O JAVNOM IZLAGANJU

Sukladno članku 99. Zakona o prostornom uređenju („Narodne novine“, broj 153/13, 65/17, 114/18, 39/19, 98/19 i 67/23.) provedeno je javno izlaganje prijedloga izmjena i dopuna Prostornog plana uređenja Grada Skradina dana 15. svibnja 2024. god. u prostorijama Kulturnog centra Grada Skradina, s početkom u 10 sati, o kojem se vodio zapisnik.

Zapisnik o javnom izlaganju prikazan je u nastavku ovog Izvješća.



**REPUBLIKA HRVATSKA
ŠIBENSKO-KNINSKA ŽUPANIJA
GRAD SKRADIN
JEDINSTVENI UPRAVNI ODJEL**

KLASA: 350-07/24-01/81

URBROJ: 2182-03-01-24-1

Skradin, 15.11.2024.

ZAPISNIK JAVNOG IZLAGANJA

Sukladno članku 99. Zakona o prostornom uređenju (Narodne novine br. 153/13, 65/17, 114/18, 39/19, 98/19, 67/23), za vrijeme trajanja javne rasprave o Prijedlogu Izmjena i dopuna Prostornog i Urbanističkog plana grada Skradina, održano je javno izlaganje.

Dana 15.studenog 2024. godine s početkom u 10:00 sati u Kulturnom centru Grada Skradina, Antuna Becića 2, Skradin, održano je javno izlaganje Izmjena i dopuna Prostornog i Urbanističkog plana.

Nositelj izrade: grad Skradin

Stručni izrađivač: Urbos d.o.o., Ul. Antuna Gustava Matoša 16, 21000 Split

Nazočni:

Gradonačelnik grada Skradina: mr.sc. Antonijo Brajković

Pročelnica Jedinštenog Upravnog odjela: mag.oec. Ivana Mršić

Stručni izrađivači: dipl.oec.Maja Madiraca

dipl.oec. Mislav Madiraca

Nazočni

	Nazočni	Ime	Prezime	Javno izlaganje
1	sudionik	Frane	Paić	Izmjene i dopune Prostornog plana
2	sudionik	Vedran	Damjanić	Izmjene i dopune Prostornog plana
3	sudionik	Šime	Petrović	Izmjene i dopune Prostornog plana
4	sudionik	Marija	Kovilić	Izmjene i dopune Prostornog plana
5	sudionik	Irena	Skorić-Skender	Izmjene i dopune Prostornog plana
6	sudionik	Jere	Pulić	Izmjene i dopune Prostornog plana
7	sudionik	Hrvoje	Pavlačić	Izmjene i dopune Prostornog plana
8	sudionik	Joso	Sladić	Izmjene i dopune Prostornog plana
9	sudionik	Zoran	Palinić	Izmjene i dopune Prostornog plana
10	sudionik	Ivana	Palinić	Izmjene i dopune Prostornog plana
11	sudionik	Jure	Palinić	Izmjene i dopune Prostornog plana
12	sudionik	Ivan	Pulić	Izmjene i dopune Prostornog plana
13	sudionik	Ante	Periša	Izmjene i dopune Prostornog plana
14	sudionik	Hrvoje	Maslač	Izmjene i dopune Prostornog plana
15	sudionik	Marko	Čaleta	Izmjene i dopune Prostornog plana
16	sudionik	Ante	Blaić	Izmjene i dopune Prostornog plana
17	sudionik	Nikica	Jurić	Izmjene i dopune Prostornog plana
18	sudionik	Vlado	Kardov	Izmjene i dopune Prostornog plana
19	sudionik	Ante	Kisić	Izmjene i dopune Prostornog plana
20	sudionik	Nikola	Pulić	Izmjene i dopune Prostornog plana

21	sudionik	Josip	Pulić	Izmjene i dopune Prostornog plana
22	sudionik	Marko	Seper	Izmjene i dopune Prostornog plana
23	sudionik	Marinko	Bešić	Izmjene i dopune Prostornog plana
24	sudionik	Antonijo	Brajković	Izmjene i dopune Prostornog plana

1. UVOD

S početkom u 10:00 h započelo je Javno izlaganje Izmjena i dopuna Prostornog plana. Ivana Mršić, Pročelnica Jedinственog Upravnog odjela, otvorila je javno izlaganje te nazočne upozнала s načinom sudjelovanja na Javnom izlaganju, te u Javnoj raspravi. Nakon navedenog, riječ je predala predstavnici stručnog izrađivača Plana, Maji Madiraca.

2. OBRAZLOŽENJE IZMJENA I DOPUNA PROSTORNOG PLANA

Izrađivači plana su predstavili razloge za Izradu i izmjenu dopunu Plana te ciljeve i programska polazišta za Izmjenu i dopunu Prostornog plana;

- usklađenje sa Zakonom o prostornom uređenju Narodne novine“, broj 153/13, 65/17, 114/18, 39/19, 98/19 i 67/23),
- usklađenje s odredbama Prostornog plana uređenja Šibensko kninske županije,
- korekcija granica građevinskih područja Grada Skradina, sukladno zakonskim mogućnostima i opravdanim zahtjevima, te preispitivanje izgrađenih uređenih i neuređenih dijelova građevinskih područja,

- preispitivanje odredbi za provođenje (omogućavanje gradnje stupnih trafostanica, gradnje u obuhvatu luke nautičkog turizma),
- usklađenje sa zahtjevima javnopravnih tijela,
- usklađivanje planskih rješenja s razvojnim projektima Grada Skradina.

III. PITANJA, MIŠLJENJA, PRIJEDLOZI I PRIMJEDBE SUDIONIKA JAVNE RASPRAVE DANIH ZA VRIJEME JAVNOG IZLAGANJA TE ODGOVORI NA PITANJA

Ivan Pulić je postavio pitanje, da li se Bićinama može proširiti građevinska zona? Izrađivači su odgovorili, ako se postotak izgrađenosti poveća, tad se može širiti te ako postoji nepristupačno građevinsko područje, tada se može skratiti te povećati građevinsko na traženim parcelama, ako se radi o pojedinačnim zahtjevima, odnosno ako se vlastito skraćuje da bi se dobilo građevinsko. Jere Pulić je upitao da li je moguće dio čestice koja se nalazi uz kuću ,od cca 500 m2 uz kuću prenamjeniti iz poljoprivrednog u građevinsko? Također se radi o naselju Bićine. Irena Skorić Skender je postavila pitanje da li je moguće širiti građevinsku zonu u Bićinama Malim, da li postoji mogućnost da se ljudima izađe u susret, te da ljudima koji imaju vlasništvo svoje zemlje da se zemlja prenamjeni i mogućnost da se napravi na svom terenu, jer većina zemlje u Bićinama je vlasništvo RH da se dođe preispitivanja korekcije neizgrađene građevinske zone. Zoran Palinić je postavio pitanje da li je moguće širenje građ.zone u Sonkoviću, da se smanji neizgrađeni građevinski dio koji nije pristupačan teren u Sonkoviću, velikim dijelom prema Prokljanu i da se vlasnicima zemljišta prenamjeni u građevinsko kako bi mlade obitelji izgradili kuće na svome terenu. Tražio je čestice 2082/ 1 na čestici na kojoj je struja i voda, zašto se ne prenamjeni u građevinsku. Frane Paić je postavio pitanje da li je moguće u Laškoviću k.č. 2426/122 K.O. Rupe i 2456/122 postaviti solarne panele, odnosno da li je to područje za solarne elektrane? Projektanti su izjavili da će se konzultirati sa Županijom, da li je navedena čestica udaljena 500 m od naselja. Rečeno je svim sudionicima da podnesu zahjeve i primjedbe do kraja Javne rasprave 06.12.2024. Javna rasprava PPUG je završena u 11:46 h.

U 12:00 h je započelo izlaganje Prijedloga i izmjena Urbanističkog plana Grada Skradina.

Prisutni:

	Nazočni	Ime	Prezime	Javno izlaganje
1	sudionik	Šime	Petrović	Izmjene i dopune Urbanističkog plana
2	sudionik	Josip	Pulić	Izmjene i dopune Urbanističkog plana
3	sudionik	Ante	Blaić	Izmjene i dopune Urbanističkog plana
4	sudionik	Nikica	Jurić	Izmjene i dopune Urbanističkog plana
5	sudionik	Antonijo	Brajković	Izmjene i dopune Urbanističkog plana
6	sudionik	Ante	Periša	Izmjene i dopune Urbanističkog plana
7	sudionik	Marko	Čaleta	Izmjene i dopune Urbanističkog plana
8	sudionik	Hrvoje	Maslač	Izmjene i dopune Urbanističkog plana

Izrađivači plana su predstavili razloge za Izradu i izmjenu dopunu Plana te ciljeve i programska polazišta za Izmjenu i dopunu Urbanističkog plana. Sudionici nisu postavljali pitanja za Izmjenu i dopunu Urbanističkog plana. Javno izlaganje je završeno u 12:30h

Ivana Mršić, mag.oec.

Pročelnica Jedinственог Upravnog odjela

6. MIŠLJENJA, PRIJEDLOZI I PRIMJEDBE SUDIONIKA U JAVNOJ RASPRAVI S OBRAZLOŽENJIMA

- HAKOM
- HOPS
- VODOVOD I ODVODNJA d.o.o., Šibenik
- HRVATSKE ŠUME
- HRVATSKE VODE

A) Mišljenja javnopravnih tijela

Nositelju izrade upućeno je 5 mišljenja/prijedloga/primjedbi Javnopravnih tijela;

Mišljenja javnopravnih tijela (s obrazloženjem) prikazana su u nastavku ovog Izvješća.

1. HAKOM



KLASA: 350-05/22-01/376
URBROJ: 376-05-3-24-05
Zagreb, 8. studenog 2024.

Republika Hrvatska
Županija Šibensko Kninska
Grad Skradin
Upravni odjel za gospodarstvo, komunalne
djelatnosti i lokalnu samoupravu
Skradin
22222 Skradin

Predmet: Grad Skradin
IV. Izmjene i dopune Prostornog plana uređenja Grada Skradina
**-mišljenje o usklađenosti konačnog prijedloga plana s utvrđenim
zahtjevima iz članka 90. ZOPU**

Veza: Vaš dopis KLASA:350-01/23-01/3, URBROJ: 2182-03-01-24-19, od 28. listopada 2024.

Poštovani,

vašim dopisom od ove Agencije zatražili ste da vam na osnovu čl. 101. Zakona o prostornom uređenju (NN 153/13, 65/17, 114/18, 39/19, 98/19, 67/23) i čl. 59. st. (3) Zakona o elektroničkim komunikacijama (NN br. 76/22 i 14/24) izda mišljenje na konačni prijedlog *IV. Izmjene i dopune Prostornog plana uređenja Grada Skradina*.

Uvidom u dostavljeni konačni prijedlog *IV. Izmjene i dopune Prostornog plana uređenja Grada Skradina* **potvrđujemo** da je isti **usklađen s našim zahtjevima**.

S poštovanjem,

RAVNATELJ
mr.sc. Miran Gosta
(elektronički potpisala ovlaštena osoba)

Dostaviti:
1. Naslovu preporučeno

HRVATSKA REGULATORNA AGENCIJA ZA MREŽNE DJELATNOSTI

Ulica Roberta Frangeša-Mihanovića 9, 10110 Zagreb / OIB: 87950783661 / Tel: (01) 7007 007, Faks: (01) 7007 070 / www.hakom.hr



Odgovor

Mišljenje se prihvaća.

2. HOPS



Hrvatski operator prijenosnog sustava d.d.

PRIJENOSNO PODRUČJE SPLIT
Ulica kneza Ljudevita Posavskog 5,

21000 Split, Hrvatska
+385 21 405 800

Klasa: 700/24-17/82
Ur.br.: 3-200-002-05/ID-24-02
Split, 26.11.2024.

REPUBLIKA HRVATSKA 2182/03 GRAD SKRADIN			
Dana: 09. 12. 2024			
Klasifikacijski oznaka		Ustavna jedinica	
350-01/23-01/3		05	
Klasifikacijski broj		Prijava	Vrijednost
23		-	-

REPUBLIKA HRVATSKA
ŠIBENSKO-KNINSKA ŽUPANIJA
GRAD SKRADIN
GRADONAČELNIK
Trg Male Gospe 3
22 222 SKRADIN

PREDMET: Javna rasprava o Prijedlogu izmjena i dopuna PPU Grada Skradina – očitovanje

Poštovani,

Vašim dopisom, Klasa: 350-01/23-01/3, Urbroj: 2182-03-01-24-19 od 28.10.2024. godine obavještavate nas o održavanju javne rasprave o Prijedlogu Izmjena i dopuna PPU Grada Skradina (u tekstu: prijedlog Plana) temeljem čega vam po čl. 101. Zakona o prostornom uređenju (Narodne novine broj: 153/13, 65/17, 114/18, 39/19 i 67/23), u skladu sa Zakonom o energiji (NN 120/12, 14/14, 95/15, 102/15, 68/18) i Zakonom o tržištu električne energije (NN 111/21 83/23) kojim se uređuju elektroenergetske djelatnosti u RH, te sukladno svojoj nadležnosti dostavljamo sljedeće

O Č I T O V A N J E

U skladu sa Vašim dopisom o javnoj raspravi o Prijedlogu Izmjena i dopuna PPU Grada Skradina, izvršili smo uvid u važeći Prostorni plan Šibensko-kninske županije, PPU Grada Skradina, prijedlog Plana za javnu raspravu, naš prethodno dostavljeni dopis Klasa: 700/23-16/77 Urbroj: 3-200-002-05/ID-23-02 od 13.07.2023. godine, dokumentaciju tvrtke HOPS d.d. te smo utvrdili sljedeće:

1. Uvidom u tekstualni dio prijedloga Plana za javnu raspravu utvrdili smo da su u tekstualnom dijelu Plana, u Odredbama za provođenje izvršene tražene korekcije u članku 41. stavak 2. al.1. U članku 42. stavak 3. izvršen je upis postojećeg dalekovoda 110 kV Benkovac – Bilice u građevine od važnosti za Županiju.
2. Uvidom u tekstualni dio prijedloga Plana za javnu raspravu utvrdili smo da su u tekstualnom dijelu Plana, u Odredbama za provođenje izvršene tražene korekcije u članku 160. st. 1,2,3.
3. Pregledom kartografskih prikaza građevinskih područja naselja prijedloga Plana za javnu raspravu, utvrdili smo da su u Planu ucrtane površine neizgrađenih građevinskih

HOPS d.d. Kupska 4, 10 000 Zagreb, Hrvatska
UPRAVA DRUŠTVA • Predsjednik Uprave: Igor Ivanković • Članovi: Dejan Liović • Darko Belić
NADZORNI ODBOR • Predsjednik NO: Joško Grašo

IBAN HR97 2340 0091 1101 7745 1 • Privredna banka Zagreb d.d.
IBAN HR06 2360 0001 1023 8925 7 • Zagrebačka banka d.d.
Trgovački sud u Zagrebu • MBS 080517105 • OIB 13148821633
Temeljni kapital u iznosu 643.321.549,00 EUR, uplaćen je u cijelosti i
podijeljen na 49.488.273 redovne dionice, nominalne vrijednosti 13,00 EUR svaka
Telefon: +385 1 4545 111
www.hops.hr



područja naselja oko postojećeg dalekovoda 110 kV Benkovac - Bilice te smo dužni naglasiti da uvjete korištenja prostora oko visokonaponskih objekta, sadržane u člancima 159. i 160. Odredbi za provođenje, moraju poštivati i pridržavati se svi korisnici prostora kao i nadležna tijela za izdavanje dozvola za građenje.

4. U članak 160. Odredbi za provođenje potrebno je upisati slijedeći tekst u uvjete za korištenje prostora oko objekta visokog napona:

„U postupcima za ishođenja dozvola za građenje za zahvate u zaštitnom pojasu postojećih i planiranih dalekovoda potrebno je zatražiti posebne uvjete od nadležne tvrtke HOPS d.d. Prijenosno područje Split. Prethodno navedeni uvjeti važe i za sve površine druge namjene oko postojećih objekta visokog napona.“

5. U Odredbe za provođenje, poglavlje 5.2. Infrastrukturni sustavi točka 5.2.1. Energetika, u članak 157. potrebno je upisati tekst:

„U području koje se planira za smještaj solarnih elektrana, potrebno je uvažiti/poštivati prostor zaštitnog koridora postojećeg 110 kV dalekovoda Benkovac - Bilice kako bi se isti sačuvao za potrebe redovnog održavanja dalekovoda i pristupa stupnim mjestima.“


6. Kontrolom kartografskog prikaza broj 2. Infrastrukturni sustavi utvrdili smo da ja trasa postojećeg dalekovoda 110 kV Benkovac – Bilice korektno ucrtana.

NAPOMENA: Ovo mišljenje odnosi se na objekte elektroprijenosne mreže (dalekovodi/kabeli, transformatorske stanice napona 110 kV, 220 kV i 400 kV) koji su u nadležnosti Hrvatskog operatora prijenosnog sustava d.d.

Za eventualna pojašnjenja ili dodatne informacije vezane uz predmetno očitovanje možete se obratiti gđi Ivani Duvnjak, dipl.ing.građ. na tel. 021/405-967.

S poštovanjem



p.o. Direktor

 Zoran Sinovčić, dipl.ing.

Preslik: - Arhiva

Na znanje:

- Direktor Prijenosnog područja Split
- Pomoćnik direktora Prijenosnog područja Split
- Članovima Povjerenstva (I. Duvnjak, L. Ćurin, Tino Radovanović, L. Klarić, D. Marasović, F. Brekalo)
- Odjel za nadzemne i kableske vodove (G. Ćubra)
- Odjel za izgradnju Split (B. Ćosić)



Odgovor

Mišljenje se prihvaća.

3. HRVATSKE ŠUME



društvo s ograničenom odgovornošću

HRVATSKE ŠUME
SKRADIN 01/12/2024

F	09. 12. 2024.		
F		odgovorna jedinica	
L	350-01/23-01/3	03	
		mozi	Vrijednost
	24		

10000 Zagreb, Ulica kneza Branimira 1

Uprava: Nediljko Dujić, mag. admin. publ. – predsjednik; mr.sc. Igor Fazekaš – član; Ante Sabljčić, dipl. ing. šum. – član • MB 3631133 • OIB 69693144506 • Trgovački sud u Zagrebu (MBS 080251008) • Temeljni kapital 155.507.330,00 €, uplaćen u cijelosti • SWIFT: PBZGHR2X • IBAN: HR46 2340 0091 1001 0036 0 • Telefon: 01/4804 111 • Telefax: 01/4804 101 • pp 148. 10002 Zagreb • web: <http://www.hrsume.hr> • e-mail: direkcija@hrsume.hr
Uprava šuma podružnica Split, Kralja Zvonimira 35, Split tel 021 408 223, fax 021 408 200, e-mail: usspl@hrsume.hr

Klasa: ST/24-01/2987
Ur.broj: 15-00-06/03-24-04
Split, 29. studenog 2024. god.

REPUBLIKA HRVATSKA
ŠIBENSKO-KNINSKA ŽUPANIJA
GRAD SKRADIN
GRADONAČELNIK
TRG MALE GOSPE 3
22222 SKRADIN

Predmet: Javna rasprava u postupku izmjena i dopuna Prostornog plana uređenja Grada Skradina - očitovanje, daje se

Temeljem Vašeg dopisa od 28. listopada 2024. god. (Klasa: 350-01/23-01/3; Ur.broj: 2182-03-01-24-19) u kojem nas tražite smjernice i zahtjeve za izradu izmjena i dopuna Prostornog plana uređenja Grada Skradina, te dokumentacije kojom raspoložu Hrvatske šume d.o.o. Zagreb, UŠP Split, Šumarija Šibenik, očitujemo se kako slijedi:


- Unutar granica Izmjena i dopuna Urbanističkog plana uređenja Grada Skradina nalaze se površine kojima gospodare Hrvatske šume d.o.o., Šumarija Šibenik unutar gospodarskih jedinica „Guduća“ i „Rimljača“.
- Izmjenama i dopunama predviđene su izmjene na dijelovima sljedećih odjela/odsjeka Gospodarskih jedinica:
 - na površini odjela/odsjeka 62a, 125b i 78b G.J. Rimljača predviđena je prenamjena neizgrađenog dijela građevinskog područja u izgrađeni dio građevinskog područja;
 - na površini odjela/odsjeka 103a G.J. Rimljača predviđena je promjena u vidu izbacivanja neizgrađenog građevinskog područja;
 - na površini odjela/odsjeka 113b, 127cs i 127b G.J. Rimljača predviđena je prenamjena neizgrađenog dijela građevinskog područja i šumske površine u površinu ugostiteljske turističke namjene;
 - na površini odjela/odsjeka 55a i 53a G.J. Rimljača predviđena je prenamjena površine zaštitne šume u površinu za podizanje višegodišnjih nasada;
 - na površini odjela/odsjeka 25cs i 26cs G.J. Rimljača predviđena je izgradnja županijske ceste;
 - na površini odjela/odsjeka 79a, 80a, 80vv, 82a, 94b, 94a i 95a G.J. Rimljača predviđena je izgradnja županijske ceste;
 - na površini odjela/odsjeka 84a, 80a, 80vv, 80cs, 82a i 82cs G.J. Rimljača predviđena je izgradnja ceste koja pripada kategoriji ostalih cesta;
 - na površini odjela/odsjeka 96b G.J. Rimljača predviđena je izgradnja ceste koja pripada kategoriji ostalih cesta;
 - na površini odjela/odsjeka 84a, 85a, 86b, 86a, 53a, 53b, 87a, 88a, 89a, 90a, 91a, 91b, 102b, 98a, 97a, 100b, 96b, 102a, 65a, 111g, 107c, 111b, 111f, 111d, 111a, 111c, 129j, 129i, 126d, 129f, 129e, 129c, 129b, 126c, 126b, 120a, 122c, 120b, 119c, 119b, 123a, 119a, 118a, 117a, 71b, 72a, 48a, 73a, 36a, 47a, 37a, 45a, 38b, 38a, 34a, 40b i 35b G.J. Rimljača predviđena je izgradnja sunčanih elektrana;

- na površini odjela/odsjeka 5a, 3c, 7b i 39b G.J. Guduća predviđena je prenamjena neizgrađenog dijela građevinskog područja u izgrađeni dio građevinskog područja;
- na površini odjela/odsjeka 40cs, 39a, 50cs i 50h G.J. Guduća predviđena je izgradnja ceste koja pripada kategoriji ostalih cesta;
- na površini odjela/odsjeka 60a, 61a, 59a, 58a, 56a i 55a G.J. Guduća predviđena je izgradnja sunčanih elektrana;
- na površini odjela/odsjeka 50g i 50b G.J. Guduća predviđena je izgradnja trafostanice (TK 11d 10(20) kV);
- na površini odjela/odsjeka 43a G.J. Guduća predviđena je izgradnja dalekovoda (110 kV).
- Uredajni razredi odjela/odsjeka G.J. Rimljača:
 - odjel/odsjek 122c uredajnog razreda Zaštitni garig;
 - odjeli/odsjeci 62a, 103a, 113b, 127b, 80a, 82a, 84a, 85a, 53b, 91b, 100b, 102a, 65a, 111g, 107c, 126c, 120b, 119c, 123a, 71b, 72a, 73a, 48a, 36a, 37a, 47a, 45a, 38b i 40b uredajnog razreda Zaštitni šibljak;
 - odjeli/odsjeci 78b, 79a, 96b, 86a, 87a, 88a, 89a, 90a, 91a, 102b, 98a, 97a, 111f i 35b uredajnog razreda Za potrebe održive bioraznolikosti šumskog ekosustava ostalo;
 - odjeli/odsjeci 125b (starost 73 god.), 111b (starost 35 god.), 111a (starost 55 god.), 111c (starost 33 god.), 129j (30 god.), 129i (starost 9 godine), 126 d (starost 35 god), 129f (28 god.), 129e (starost 65 god.), 129c (starost 29 god.), 126b (23 god.), 120a (23 god.), 119b (starost 22 god.), 119a (starost 41 god.), 118a (starost 12 god) i 117a (starost 12 god.) uredajnog razreda Zaštitna sjemenjača alepskog bora;
 - odjeli/odsjeci 127cs, 25cs, 26cs, 80cs i 82cs uredajnog razreda Šumska cesta
 - odjel/odsjek 80vv uredajnog razreda Vodovod.
- Uredajni razredi odjela/odsjeka G.J. Guduća:
 - odjel/odsjek 5a uredajnog razreda Zaštitni garig;
 - odjeli/odsjeci 60a, 61a, 59a, 58a i 55a uredajnog razreda Zaštitni šibljak;
 - odjel/odsjek 50h uredajnog razreda Zaštitna makija;
 - odjeli/odsjeci 3c, 7b, 39b i 56a uredajnog razreda Neobraslo proizvodno šumsko zemljište;
 - odjeli/odsjeci 50g (starost 47 god.) i 50b (starost 52 god.) uredajnog razreda Zaštitna sjemenjača alepskog bora;
 - odjeli/odsjeci 39a (starosti 47 god.) i 43a (starosti 37 god.) uredajnog razreda Zaštitna kultura alepskog bora;
 - odjeli/odsjeci 40cs i 50cs uredajnog razreda šumska cesta.


Mišljenja smo da se prilikom planiranja svih prostorno-planskih dokumenata treba voditi računa kako bi se zahtovima degradacija šuma (osobito visokih šuma) i šumskih zemljišta svela na minimum te u skladu sa Ustavom Republike Hrvatske i Zakonom o šumama očuvale šume kao dobra od interesa za Republiku Hrvatsku koja imaju njezinu osobitu zaštitu.

S poštovanjem,

Rukovoditeljica Odjela za ekologiju
i zaštitu šuma


Sanja Delić, dipl. ing. šum.

Voditelj Uprave šuma
Podružnica Split



Ante Taraš, dipl. ing. šum.



Odgovor


Mišljenje se prihvaća.

4. HRVATSKE VODE



HRVATSKE VODE
VODNOGOSPODARSKI ODJEL
ZA SLIVOVE JUŽNOG JADRANA
21000 Split, Vukovarska 35

KLASA: 350-02/23-01/0000222
URBROJ: 374-24-1-24-4
Split, 02.12.2024.g.



ŠIBENSKO-KNINSKA ŽUPANIJA
GRAD SKRADIN
Jedinstveni upravni odjel

PREDMET: IV. Izmjena i dopuna Prostornog plana uređenja Grada Skradina: javna rasprava, mišljenje – dostavlja se

Veza: Vaš zahtjev Klasa: 350-01/23-01/3, Urbroj: 2182-03-01-24-19 od 28.10.2024.g., zaprimljen 08.11.2024.g.

Uvidom u prijedlog plana za javnu raspravu IV. Izmjena i dopuna Prostornog plana uređenja Grada Skradina (izrađivač URBOS d.o.o. Split, Ev.broj. 835/21, studeni 2024. godine), objavljen na mrežnim stranicama Grada, Hrvatske vode su utvrdile kako su u istom predviđena rješenja vodoopskrbe, zaštite od štetnog djelovanja voda i zaštite voda i mora od onečišćenja kroz realizaciju sustava odvodnje i objekata za pročišćavanje, kao i odredbe za provođenje plana, usklađeni sa planskim dokumentima upravljanja vodama.

Obzirom da je održavanje vodoopskrbnog sustava te sustava za prikupljanje, odvodnju, pročišćavanje i dispoziciju sanitarnih otpadnih voda na području Grada Skradina u nadležnosti tvrtke Vodovod i odvodnja d.o.o. Šibenik, potrebno je ishoditi njihovo pozitivno mišljenje na rješenja vodoopskrbe te odvodnje otpadnih voda predviđenih u Planu prije njegovog prihvatanja.

Mišljenja smo kako je prijedlog plana za javnu raspravu IV. Izmjena i dopuna Prostornog plana uređenja Grada Skradina sukladan sa planskim dokumentima upravljanja vodama, prema članku 39. Zakona o vodama (NN 66/19).

S poštovanjem,

vid. Direktor:
Irina Putica, dipl.ing.grad.

Dostava:
1. 24 – 1, ovdje;
2. Pismohrana



080492431

Odgovor

Mišljenje se prihvaća

5. VODOVOD I ODVODNJA d.o.o., Šibenik

VODOVOD I ODVODNJA d.o.o.
Kralja Zvonimira 50, 22000 Šibenik
www.vodovodsib.hr
022/311830



Kralja Zvonimira 50, 22000 ŠIBENIK, Reg. sud: Trgovački sud u Splitu, Broj upisa: Tr-96/7032-2, MBS:060035446
Temejni kapital: 45.817.147,79 € uplaćen u cijelosti, Uprava: Zvonimir Štrkalj, dipl.iur., Matični broj: 03026833, OIB: 26251326399
Telefon: 022/311830, dežurna služba: 022 778100, Fax: 022/338200, IBAN: HR6223900011199007898

Datum: 20.11.2024.

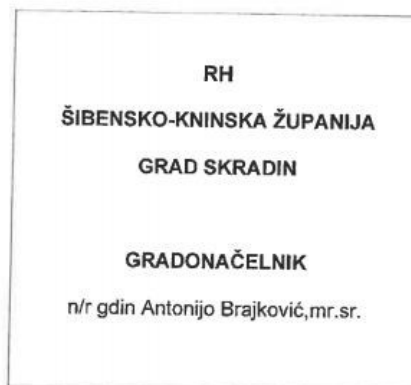
Broj: 05-12524/2/24

Naš znak: ZP

Vaš znak: AB

18

Predmet: Mišljenje, prijedlozi i primjedbe vezano za Javnu raspravu o prijedlogu IV izmjena i dopuna Prostornog plana uređenja Grada Skradina



Poštovani,

Vašim dopisom Klasa: 350-01/23-01/3, URBROJ: 2182-03-01-24-19 od 28.10.2024. , naš znak 02-12524/1 od 06.11.2024. , dostavili ste nam posebnu obavijest o javnoj raspravi vezano za postupak izrade i donošenja IV. Izmjena i dopuna Prostornog plana uređenja Grada Skradina.

U skladu s člankom 101. Zakona , ovo javnopravno tijelo dostavlja svoje mišljenje i prijedloge i primjedbe kako slijedi:

Primjedbe

- **Tražimo da izrađivači Plana kontaktiraju Vodovod i odvodnju d.o.o. Šibenik kako bi ažurirali kartografski prikaz 2., iz razloga što u priloženom prikazu je netočan prikaz postojećih i planiranih vodoopskrbnih cjevovoda.**

2182/03 GRAD SKRADIN

Primjerak: 4	12.2024.	
Klasifikacija: 350-01/23-01/3	Uprava: 05	
Uredžbeni broj: 23	Prilozi: -	Vrijednost: -

Direktor:
Zvonimir Štrkalj, dipl.iur.

Na znanje:

- Pismohrana – ovdje



Obrazloženje mišljenja

Mišljenje se prihvaća.

B) Mišljenja, prijedlozi i primjedbe ostalih sudionika u javnoj raspravi

Nositelju izrade upućeno je i **83** primjedbe/prijedloga/mišljenja ostalih sudionika u javnoj raspravi, koje su prikazane u tabličnom prikazu na način da su zelenom bojom označene prihvaćene, narančastom djelomično prihvaćene, a crvenom bojom primjedbe koje nije bilo moguće prihvatiti. Također, svijetloplavom bojom su označene primjedbe koje se odnose na obuhvat UPU-a Skradin, te su posebno obrađene kroz Izvješće o javnoj raspravi UPU-a Skradina.

7. Popis sudionika u javnoj raspravi čija su mišljenja, prijedlozi i primjedbe prihvaćene, djelomično prihvaćene ili nisu prihvaćene

Br.	Podnositelj zahtjeva	k.č.	k.o.	NASELJE	PRIMJEDBA	Površina (ha)	ODGOVOR	NAPOMENA
1	MARIJANA PULIĆ	3224/1	Skradin	Bičine	Uvrštenje dijela č.z. 3224/1 u građevinsko područje	0,29	PRIMJEDBA SE PRIHVAĆA: Obrazloženje: Zahtjev se već dijelom nalazi u neizgrađenom GPN	
2	MARKO SEPER	1653/1, 2, 3, 4, 5 i 1746/1, 2, 3, 4, 5, 6, 7, 8	Velika Glava	Velika Glava	Uvrštenje traženih č.z. u građevinsku zonu u zamjenu za č.z. 1685, 1689/11, 12, 13, 14, 15, 1690/1, 2, 3	povećanje cca 2,0 ha, ukidanje cca 0,8 ha	PRIMJEDBA SE NE PRIHVAĆA Obrazloženje: zahtjev je nepovoljno smješten u odnosu na postojeće naselje, da bi se spojio s postojećim naseljem građevinsko područje bi bilo potrebno proširiti za cca 19000 m ² , a formiranje novog izdvojenog GPN nije moguće. Postojeće građevina moguće je rekonstruirati sukladno Odredbama plana	
3	MARKO SEPER	ISTE KAO PRIMJEDBA BR. 2						
4	MARKO SEPER							
5	MARKO SEPER							

6		MARKO SEPER						
7	FEARH d.o.o.	N/P	Skradin	Gračac	Primjedba se odnosi na korekciju trase predviđene spojne ceste čvor Skradin - D 56 prema L - 65039, te na odredbe za provođenje		PRIMJEDBA SE DJELOMIČNO PRIHVATA na način da je uvaženo sve navedeno, izuzev primjedbe na Članak 90., stavak 17, jer predloženo nije u skladu s odredbama PPŠKŽ	
8	GRAD SKRADIN, JUO	N/P	N/P	N/P	Uvrštenje nove trase ceste Ičevo - Laškovića u prostorni plan, uvrštenje č.z. prema skicama u građevinsko područje		PRIMJEDBE SE PRIHVATAJU	

9	JOSO SLADIĆ	1120, dio 1105/3, 4, 5, 6, dio 1106/4	Velika Glava	Plastovo	1. Parking na č.z. 757 k.o. Velika Glava; 2. Autobusna stanica na č.z. 757 Velika Glava; 3. Uređenje puta između Sladića i Dobrijevića; 4. uvrštenje č.z. prema skicama u građevinsko područje	4. ukupno 1,62 ha	PRIMJEDBA SE DJELOMIČNO PRIHVAĆA Obrazloženje: prihvaćen je dio zahtjeva koji se odnosi na uvrštenje čestica u građevinsko područje, u kontakta s postojećim građevinskim područjem. Prometne površine i infrastrukturu moguće je graditi izvan granica GP.	
10	PETAR VUKOVIĆ	1826, 1827/1, 1827/2, 1830/1, 1831/1, 1831/3, 1839	Skradin	Sonković	Uvrštenje traženih č.z. u građevinsku zonu	1,02	PRIMJEDBA SE DJELOMIČNO PRIHVAĆA Obrazloženje: u građevinsko područje uvrštava se dio traženih č.z. dovoljan za gradnju, u kontakta s postojećim građevinskim područjem	

11	RIKARDO MARENZI	3215/57, 326/5, 326/4	Skradin	Bićine	Primjedba na odredbe Plana		PRIMJEDBU NIJE MOGUĆE PRIHVATITI Obrazloženje: radi se o neizgrađenom dijelu GPN	
12	KONTOURS d.o.o.	2861/2	Skradin	Sonković	Omogućavanje izgradnje sunčane elektrane na površini od cca 50 ha	50	Predmetno područje je već uvršteno u zemljišta na kojima je moguća gradnja sunčanih elektrana sukladno odredbama Plana	

13	ACI d.d.	N/P	Skradin	Skradin	Korekcija granice obuhvata LNT, dopuna odredbi plana		<p>PRIMJEDBA SE DJELOMIČNO PRIHVAĆA</p> <p>1. ne prihvaća se izmjena obuhvata LNT kakav je definiran važećim planom, koncesiju je moguće utvrditi unutar planiranih granica namijenjenih za razvoj i uređenje površine za potrebe LNT;</p> <p>2. primjedbe koje se odnose na korekcije odredbi za provođenje se prihvaćaju</p>	UPU
14	ŠIME ŽURA	dio č.z. 1401/2 i 1373/6	Dubravice	Dubravice/ Skradinsko polje	Prenamjena tražene površine iz šumskog u poljoprivredno zemljište		PRIMJEDBA SE PRIHVAĆA	
15	ARNA BOGEŠIĆ	velik broj čestica	Dubravice	Dubravice	Uvrštenje traženih č.z. u građevinsku zonu		<p>Primjedba nije predmet Izmjena i dopuna PPUG Skradina, pošto se tražene č.z. nalaze u obuhvatu NP Krka, dakle u obuhvatu PP NP Krka</p>	

16	FILIP MATIĆ	dio č.z. 3200/1	Skradin	Sonković	Uvrštenje tražene č.z. u građevinsku zonu	PRIMJEDBA SE NE PRIHVAĆA Obrazloženje: zahtjev je nepovoljno smješten u odnosu na postojeće naselje, da bi se spojio s postojećim naseljem građevinsko područje bi bilo potrebno znatno proširiti, a formiranje novog izdvojenog GPN nije moguće
17	MARIJANA JERKOV	ISTA KAO PRIMJEDBA BR. 15				Primjedba nije predmet Izmjena i dopuna PPUG Skradina, pošto se tražene č.z. nalaze u obuhvatu NP Krka, dakle u obuhvatu PP NP Krka

18	MARINA FRŽOP	ISTA KAO PRIMJEDBA BR. 15					Primjedba nije predmet Izmjena i dopuna PPUG Skradina, pošto se tražene č.z. nalaze u obuhvatu NP Krka, dakle u obuhvatu PP NP Krka	
19	JASMINKA PERKOVIĆ, ODVJ. ZA GARDIJAN DANILA	479/7, 479/5	Dubravice	Dubravice	Uvrštenje traženih č.z. u građevinsku zonu	0,9	PRIMJEDBA SE DJELOMIČNO PRIHVAĆA Obrazloženje: u građevinsko područje uvrštava se dio č.z. 479/5 i 479/7 dovoljan za gradnju, u kontaktu s postojećim građevinskim područjem	
20	MARTIN PERIŠA	1376/24	Piramatovci	Krković	Uvrštenje tražene č.z. u građevinsku zonu	0,29	PRIMJEDBA SE PRIHVAĆA	

21	ANDRIJA RAJČIĆ	279/7, 279/5, 281/4, *535, dio 281/2, dio279/4	Dubravice	Dubravice	Uvrštenje traženih č.z. u građevinsku zonu	0,3	PRIMJEDBA SE DJELOMIČNO PRIHVATA Obrazloženje: u građevinsko područje uvrštavaju se sve k.č. osim 281/2, dovoljne površine za gradnju, u kontaktu s postojećim građevinskim područjem	
22	MILA ANIĆ	162, 163	Skradin	Skradin	Uvrštenje traženih č.z. u građevinsku zonu	0,46	PRIMJEDBA SE NE PRIHVATA Obrazloženje: Prema ZPU i Članku 29. PPU ŠKŽ, građevinsko područje naselja u prostoru ograničenja u ZOP-u, kad je udio izgrađenog dijela građevinskog područja manji od 80%, ne može se povećavati.	
23	ANTE KISIĆ	38/1, 39/2	Skradin	Skradin	Najmanje dimenzije građ. čestice smanjiti na 9mx25m		PRIMJEDBA SE PRIHVATA	ODREDBE UPU

24	IVAN, MARKO I IVICA PULIĆ	3224/1	Skradin	Bićine	Uvrštenje traženih č.z. u građevinsku zonu, smanjenje građevinskog područja između Bićina i Skorića	0,87	PRIMJEDBA SE DJELOMIČNO PRIHVAĆA Obrazloženje: u građevinsko područje uvrštava se dio k.č. 3224/1, dovoljne površine za gradnju, u kontaktu s postojećim građevinskim područjem
25	IVAN ŠIŠAK	349/2, 432	Dubravice	Dubravice	Uvrštenje traženih č.z. u građevinsku zonu	0,05 i 0,26	PRIMJEDBA SE PRIHVAĆA
26	IVAN BULAT	210/6	Skradin	Skradin	Uvrštenje tražene č.z. u građevinsku zonu	0,2	PRIMJEDBA SE NE PRIHVAĆA Obrazloženje: Prema članku 29. PPU ŠKŽ, građevinsko područje naselja u prostoru ograničenja u ZOP-u, kad je udio izgrađenog dijela građevinskog područja manji od 80%, ne može se povećavati.

27	JADRANKA PUNCET	1833	Skradin	Sonković	Uvrštenje tražene č.z. u građevinsku zonu	0,16	PRIMJEDBA SE DJELOMIČNO PRIHVAĆA Obrazloženje: u građevinsko područje uvrštava se dio tražene č.z., dovoljne površine za gradnju, u kontaktu s postojećim građevinskim područjem	
28	ANTE BLAIĆ	2456/73, 2456/210	Rupe	Rupe	Uvrštenje tražene č.z. u građevinsku zonu kao zona T2, T3	0,22	PRIMJEDBA SE PRIHVAĆA	
29	DOMAGOJ SMOLIĆ	dio 3215/1	Skradin	Gračac	Uvrštenje tražene č.z. u građevinsku zonu	0,35	PRIMJEDBA SE PRIHVAĆA	
30	BORE MATIĆ	dio 3200/1	Skradin	Gračac	Uvrštenje tražene č.z. u građevinsku zonu	0,19	PRIMJEDBA SE PRIHVAĆA tražena č.z. se već nalazi u GP naselja	
31	JASMINKA PERKOVIĆ, ODVJ. ZA RAČUNICU MILORADA	dio 3215/1	Skradin	Gračac	Uvrštenje tražene č.z. u građevinsku zonu	0,58	PRIMJEDBA SE PRIHVAĆA	
32	ANTE PERIŠA	1376/19	Piramatovci	Krković	Uvrštenje tražene č.z. u građevinsku zonu	0,09	PRIMJEDBA SE PRIHVAĆA	
33	MARKO MATIĆ	dio 3200/1	Skradin	Sonković	Uvrštenje tražene č.z. u građevinsku zonu	0,24	PRIMJEDBA SE PRIHVAĆA	

34	MARKO MATIĆ	dio 3200/1	Skradin	Sonković	Uvrštenje tražene č.z. u građevinsku zonu	0,38	PRIMJEDBA SE DJELOMIČNO PRIHVAĆA Obrazloženje: u građevinsko područje uvrštava se dio k.č. 3200/1, dovoljne površine za gradnju, u kontaktu s postojećim građevinskim područjem
35	PERO SKORIĆ	3244/4	Skradin	Skradin	Prenamjena tražene čestice iz neizgrađenog gp naselja u T2 zonu - kamp	0,13	PRIMJEDBA SE NE PRIHVAĆA Minimalna površina za uređenje kampa u naselju je 3000m ²
36	ANTE PALINIĆ	1248/13, 1239/29	Vačani	Ždrapanj	Uvrštenje traženih č.z. u građevinsku zonu	0,1	PRIMJEDBA SE NE PRIHVAĆA jer je pod primjedbom br. 8 dio tražene površine uvršten u GPN

37	VEDRAN DAMJANIĆ	3181/24	Skradin	Sonković	Uvrštenje tražene č.z. u građevinsku zonu	0,25	PRIMJEDBA SE NE PRIHVAĆA Obrazloženje: Prema Članku 29. PPU ŠKŽ, građevinsko područje naselja u prostoru ograničenja u ZOP-u, kad je udio izgrađenog dijela građevinskog područja manji od 80%, ne može se povećavati.	
38	SLOBODAN SKRAČIĆ	Primjedba na web stranicu, tekstualne dijelove plana izložene u prostorijama Grada					Primjedba nije predmet Izmjena i dopuna PPUG Skradina	
39	GRUPA PREDLAGATELJA	dio 2222/1	Piramatovci	Cicvare	Uvrštenje tražene č.z. u građevinsku zonu	1,2	PRIMJEDBA SE PRIHVAĆA	

40	MARKO MATIĆ	dio 3200/1	Skradin	Sonković	Uvrštenje tražene č.z. u građevinsku zonu	0,54	PRIMJEDBA SE NE PRIHVAĆA Obrazloženje: zahtjev je nepovoljno smješten u odnosu na postojeće naselje, da bi se spojio s postojećim naseljem građevinsko područje bi bilo potrebno proširiti za cca 8000 m ² , a formiranje novog izdvojenog GPN nije moguće	
41	MARINA PLENČA, GOJKA SKORIĆ PELAJIĆ	3224/151, 3224/149	Skradin	Bičine	Uvrštenje traženih č.z. u građevinsku zonu	0,33	PRIMJEDBA SE DJELOMIČNO PRIHVAĆA Obrazloženje: u građevinsko područje uvrštava se dio traženih k.č., dovoljne površine za gradnju, u kontaktu s postojećim građevinskim područjem	

42	JOSIP PULIĆ	Protivljenje širenju gp naselja Bičine					PRIMJEDBA SE NE PRIHVAĆA jer je zatraženo proširenje na predmetnom području koje je komunalno opremljeno, nauštrb područja koje je izuzeto iz GPN na području istog naselja	
43	MARIJA GULIN	479/3 , 481	Dubravice	Dubravice	Uvrštenje traženih č.z. u građevinsku zonu	0,35	PRIMJEDBA SE DJELOMIČNO PRIHVAĆA Obrazloženje: u građevinsko područje uvrštava se dio k.č. 479/3 i 480/1, dovoljne površine za gradnju, u kontaktu s postojećim građevinskim područjem	

44	IVAN MATIĆ	dio 3200/1	Skradin	Sonković	Uvrštenje tražene č.z. u građevinsku zonu	0,34	PRIMJEDBA SE DJELOMIČNO PRIHVAĆA Obrazloženje: u građevinsko područje uvrštava se dio tražene primjedbe, dovoljne površine za gradnju, u kontaktu s postojećim građevinskim područjem
45	ANTE MATIĆ	dio 3200/1	Skradin	Sonković	Uvrštenje tražene č.z. u građevinsku zonu	0,05	PRIMJEDBA SE PRIHVAĆA
46	IVAN BENETA				Traži mogućnost izgradnje sunačane elektrane snage oko 1 MW		PRIMJEDBA SE NE PRIHVAĆA Važećim PPŠKŽ, Članak 121. stavak 12, sunčeve elektrane (niti agro solari) ne mogu se planirati u prostoru ograničenja u ZOP-u
47	IVAN BENETA				1. lokacija nove trafostanice 2. postavljanje stupova rasvjete u ulici Rajčići 3. izmjena odredbi za postavljanje solarnih panela na poljoprivredne površine		PRIMJEDBA NIJE PREDMET IZMJENA I DOPUNA PPUG SKRADINA - radi se o komunalnom opremanju naselja

			Piramatovci	Krković	proširenje građ područja od posljednjih kuća u Krkoviću prema Cicvarama u dužini od 200 m		PRIMJEDBA JE VEĆ OBRAĐENA PD BROJEM 39	
			Skradin		Primjedba na vidljivost parcela u dugogodišnjem zakupu, k.č. 3181/1, drugi dio odnosi se na odredbe plana		PRIMJEDBA SE PRIHVATA	
48	RANKA GRUBIŠIĆ	513/1, 645	Skradin	Skradinsko polje	Uvrštenje traženih č.z. u građevinsku zonu	0,13 + 0,48	PRIMJEDBA SE DJELOMIČNO PRIHVATA Obrazloženje: u građevinsko područje uvrštava se dio k.č. 645, dovoljne površine za gradnju, u kontaktu s postojećim građevinskim područjem	

49	ANTE PIŽIĆ	209/1	Skradin	Skradin	Uvrštenje tražene č.z. u građevinsku zonu	0,28	PRIMJEDBA SE NE PRIHVAĆA Obrazloženje: Prema Članku 29. PPU ŠKŽ, građevinsko područje naselja u prostoru ograničenja u ZOP-u, kad je udio izgrađenog dijela građevinskog područja manji od 80%, ne može se povećavati.
50	ANTE MATIĆ	dio 3200	Skradin	Sonković	Uvrštenje tražene č.z. u građevinsku zonu	0,45	PRIMJEDBA SE DJELOMIČNO PRIHVAĆA Obrazloženje: u građevinsko područje uvrštava se dio tražene primjedbe, dovoljne površine za gradnju, u kontaktu s postojećim građevinskim područjem
51	KARLO BENETA	429/18	Skradin	Vačani	Uvrštenje tražene č.z. u građevinsku zonu	0,2	PRIMJEDBA SE PRIHVAĆA

52	VLADE KARDOV	2221/1, 2224/6	Piramatovci	Lađevci	1. ukidanje UPU-a Krković - Lađevci?? 2. Uvrštenje traženih č.z. u građevinsku zonu	2,6 + cca 4 ha	PRIMJEDBA SE DJELOMIČNO PRIHVATA: 1. Izrađeni UPU-ovi stavljaju se izvan snage po zakonom propisanoj proceduri (ZPU) 2. u građevinsko područje uvrštava se dio tražene primjedbe, dovoljne površine za gradnju, u kontakta s postojećim građevinskim područjem	
----	--------------	----------------	-------------	---------	--	----------------	---	--

53	ANTE BAČIĆ	3224/50	Skradin	Skradin	Uvrštenje tražene č.z. u građevinsku zonu kao T3	0,04	PRIMJEDBA SE NE PRIHVAĆA Obrazloženje: Prema Članku 29. PPU ŠKŽ, građevinsko područje naselja u prostoru ograničenja u ZOP-u, kad je udio izgrađenog dijela građevinskog područja manji od 80%, ne može se povećavati.	
54	DMITAR VUKOVIĆ	1813/3, 1765	Skradin	Sonković	Uvrštenje traženih č.z. u građevinsku zonu	3,77	PRIMJEDBA SE NE PRIHVAĆA Obrazloženje: nije dozvoljeno formiranje novih izdvojenih dijelova GPN	

55	NENA PULIĆ, MARIJA VLAIĆ, SLAVKO PULIĆ	588/1	Skradin	Skradinsko polje	Uvrštenje tražene č.z. u građevinsku zonu	1,14	PRIMJEDBA SE DJELOMIČNO PRIHVAĆA Obrazloženje: u građevinsko područje uvrštava se dio tražene primjedbe, dovoljne površine za gradnju, u kontaktu s postojećim građevinskim područjem, izvan prostora ograničenja
56	MATE VEROVIĆ	dio 2475/1	Rupe	Rupe	Uvrštenje tražene č.z. u građevinsku zonu	cca 1 ha	PRIMJEDBA SE DJELOMIČNO PRIHVAĆA Obrazloženje: u građevinsko područje uvrštava se dio tražene primjedbe, dovoljne površine za gradnju, u kontaktu s postojećim građevinskim područjem.

57	LOVRE ŠIŠAK	367	Dubravice	Dubravice	Uvrštenje tražene č.z. u građevinsku zonu	0,2	PRIMJEDBA SE NA PRIHVAĆA Obrazloženje: radi se o poljoprivrednoj parceli, širine cca 13m
58	ADRIATIC COR INVEST d.o.o.				Primjedba se odnosi na dio k.č. br. 880/1 k.o. Bratiškovci, površine 33 ha. Pored sadržaja u funkciji poljoprivrede (spremište uroda, mehanizacije i sl.) traži se mogućnost izgradnje uljare za proizvodnju bademovog ulja.		PRIMJEDBA SE DJELOMIČNO PRIHVAĆA Prijedlogom plana već je tražena č.z. prenamijenjena u poljoprivredu, te je gradnja omogućena sukladno odredbama za gradnju izvan granica GPN, sukladno ZPU i PPŠKŽ.Uljaru na predmetnom području nije moguće graditi jer je ista sadržaj proizvodne zone

59	DANICA KOVILIĆ	240/4	Skradin	Bićine	Uvrštenje tražene č.z. u građevinsku zonu	0,19	PRIMJEDBA SE NA PRIHVAĆA Obrazloženje: radi se o poljoprivrednoj parceli, širine cca 10m
60	JOSIPA SELJANOVSKI	252, 253	Skradin	Bićine	Uvrštenje tražene č.z. u građevinsku zonu	0,31	PRIMJEDBA SE DJELOMIČNO PRIHVAĆA Obrazloženje: u građevinsko područje uvrštava se dio tražene primjedbe, dovoljne površine za gradnju, u kontaktu s postojećim građevinskim područjem.

61	MARIJA KOVILIĆ	258/4, 259/4	Skradin	Bićine	Uvrštenje traženih č.z. u građevinsku zonu	0,17	PRIMJEDBA SE DJELOMIČNO PRIHVAĆA Obrazloženje: u građevinsko područje uvrštava se dio tražene primjedbe, dovoljne površine za gradnju, u kontaktu s postojećim građevinskim područjem.	
62	IVANA SKORIĆ SKENDER	258/3, 259/1	Skradin	Bićine	Uvrštenje traženih č.z. u građevinsku zonu	0,43	PRIMJEDBA SE DJELOMIČNO PRIHVAĆA Obrazloženje: u građevinsko područje uvrštava se dio tražene primjedbe, dovoljne površine za gradnju, u kontaktu s postojećim građevinskim područjem.	

63	JOSO JURIĆ	258/1, 259/3	Skradin	Bićine	Uvrštenje traženih č.z. u građevinsku zonu	0,11	PRIMJEDBA SE DJELOMIČNO PRIHVAĆA Obrazloženje: u građevinsko područje uvrštava se dio tražene primjedbe, dovoljne površine za gradnju, u kontaktu s postojećim građevinskim područjem.	
64	SLOBODAN MASLAĆ	671/1	Skradin	Skradinsko polje	Uvrštenje tražene č.z. u građevinsku zonu	0,41	PRIMJEDBA SE NE PRIHVAĆA Obrazloženje: nije dozvoljeno formiranje novih izdvojenih dijelova GPN	
65	MARKO ČAleta	48/1	Skradin	Skradin	Uvrštenje tražene č.z. u građevinsku zonu		PRIMJEDBA SE PRIHVAĆA	UPU

66	MARINKO BEŠIĆ				<p>Primjedbe se odnose na slijedeće:</p> <ol style="list-style-type: none"> 1. put do naselja Bešići 2. ispravak karte infrastrukture (ucrtati elektroprijenosni kabel na karti) 3. preispitivanje puta sjeverno od naselja Bešići 4. produljenje kanalizacijske mreže od naselja Bešići prema Karlovim kućama 5. preispitivanje građ područja naselja Bešići 		<p>PRIMJEDBA NIJE PREDMET IZMJENA I DOPUNA PPUG SKRADINA</p>	
67	PETAR TODORVIĆ	čestice označene na geodetskom snimku priloženom u primjedbi	Skradin	Gračac	Uvrštenje tražene č.z. u građevinsku zonu	0,5	<p>PRIMJEDBA SE DJELOMIČNO PRIHVAĆA</p> <p>Obrazloženje: u građevinsko područje uvrštava se dio tražene primjedbe, dovoljne površine za gradnju, u kontaktu s postojećim građevinskim područjem.</p>	

68	SLOBODAN TODORVIĆ	1362	Skradin	Gračac	Uvrštenje tražene č.z. u građevinsku zonu	0,15	PRIMJEDBA SE DJELOMIČNO PRIHVAĆA Obrazloženje: u građevinsko područje uvrštava se dio tražene primjedbe, dovoljne površine za gradnju, u kontaktu s postojećim građevinskim područjem.
69	ŽELJKO TODORVIĆ	1.) 1328/2, 1324/1, 1324/2, 1324/3, 1324/4; 2.) 1363/1, 1363/2	Skradin	Gračac	Uvrštenje tražene č.z. u građevinsku zonu	0,28 + 0,15	PRIMJEDBA SE DJELOMIČNO PRIHVAĆA Obrazloženje: u građevinsko područje uvrštava se dio tražene primjedbe, dovoljne površine za gradnju, u kontaktu s postojećim građevinskim područjem.

70	VLADO TODOROVIĆ	1323	Skradin	Gračac	Uvrštenje tražene č.z. u građevinsku zonu	0,25	PRIMJEDBA SE DJELOMIČNO PRIHVAĆA Obrazloženje: u građevinsko područje uvrštava se dio tražene primjedbe, dovoljne površine za gradnju, u kontaktu s postojećim građevinskim područjem.	
71	FRANE SMOLIĆ	1021, 1018	Skradin	Gračac	Uvrštenje traženih č.z. u građevinsku zonu	0,16	PRIMJEDBA SE PRIHVAĆA	
72	FRANE PAIĆ	2456/233	Rupe	Rupe	upit vezan za omogućavanje gradnje sunčane elektrane na traženoj č.z.		PRIMJEDBA SE NE PRIHVAĆA Predmetna č.z. se nalazi u mješovitoj namjeni za razvoj i širenje naselja	

73	MATE ZORICA	2456/105	Rupe	Rupe	Uvrštenje traženih č.z. u građevinsku zonu	1,2 + 0,27	PRIMJEDBA SE DJELOMIČNO PRIHVAĆA Obrazloženje: u građevinsko područje uvrštava se dio tražene primjedbe, dovoljne površine za gradnju, u kontaktu s postojećim građevinskim područjem.
74	KARLO BENETA	429/18	Skradin	Skradin	Uvrštenje traženih č.z. u građevinsku zonu		PRIMJEDBA SE NE PRIHVAĆA Navedena č.z. se ne može pronaći na geoportalu
75	MATE LOVRIĆ	dio 2861/1	Skradin	Sonković	Uvrštenje tražene č.z. u građevinsku zonu	1,1	PRIMJEDBA SE DJELOMIČNO PRIHVAĆA Obrazloženje: u građevinsko područje uvrštava se dio tražene primjedbe, dovoljne površine za gradnju, u kontaktu s postojećim građevinskim područjem.

76	ZORAN PALINIĆ	1785/1, 1784/1, 1813/3	Skradin	Sonković	Uvrštenje traženih č.z. u građevinsku zonu	1,57	PRIMJEDBA SE NE PRIHVAĆA Obrazloženje: nije dozvoljeno formiranje novih izdvojenih dijelova GPN, a radi se o površini od cca 16000m ²
77	KRISTIANA PALINIĆ	3318/6, 1983/6, 1825/2, 1825/4, 1825/3, 1827/1, 1827/2	Skradin	Sonković	Uvrštenje traženih č.z. u građevinsku zonu	0,77 + 1,18	PRIMJEDBA SE DJELOMIČNO PRIHVAĆA Obrazloženje: u građevinsko područje uvrštava se dio tražene primjedbe, dovoljne površine za gradnju, u kontaktu s postojećim građevinskim područjem.

78	JURE PALINIĆ	1983/4, 1748/21, 2082/2, 2081/1	Skradin	Sonković	Uvrštenje traženih č.z. u građevinsku zonu	0,4 + 0,28	PRIMJEDBA SE DJELOMIČNO PRIHVAĆA Obrazloženje: u građevinsko područje uvrštava se dio tražene primjedbe, dovoljne površine za gradnju, u kontaktu s postojećim građevinskim područjem.	
79	SANJA LEŠČEŠEN	1333/3	Velika Glava	Velika Glava	Namjera postavljanja mobilnog objekta na traženu č.z.	n/p	PRIMJEDBA SE NE PRIHVAĆA ZPU i PPŠKŽ je propisano što se i pod kojim uvjetima može graditi izvan granica GPN	
80	ZVONIMIR BURA	1357/3	Piramatovci	Piramatovci	Uvrštenje tražene č.z. u građevinsku zonu		PRIMJEDBA SE PRIHVAĆA	č.z se već nalazi u GP naselja, manji dio još treba ubaciti

81	MILENA MEDIĆ	*199, 1619/220/21/22	Bribir	Bribir	Uvrštenje traženih č.z. u građevinsku zonu		PRIMJEDBA SE NE PRIHVAĆA Obrazloženje: nije dozvoljeno formiranje novih izdvojenih dijelova GPN, a radi se o površini od cca 12500m ²	
82	IVICA BRLETIĆ	1301/1	Skradin	Gračac	Prenamjena iz I u športsko - rekreacijsku zonu		PRIMJEDBA SE PRIHVAĆA	
83	JAVOR BALIAK	316/1	Bratiškovci	Bratiškovci	Uvrštenje tražene č.z. u građevinsku zonu	0,8	PRIMJEDBA SE DJELOMIČNO PRIHVAĆA Obrazloženje: u građevinsko područje uvrštava se dio tražene primjedbe, dovoljne površine za gradnju, u kontaktu s postojećim građevinskim područjem.	