



**Upravni odjel za prostorno uređenje
i graditeljstvo
Kutina, Trg kralja Tomislava 12**

**KLASA: 350-02/21-01/8
URBROJ: 2176-3-09-01/02-22-36
Kutina, 20.01.2022.**

Na temelju članka 102. Zakona o prostornom uređenju (NN 153/13, 65/17, 114/18, 39/19, 98/19), Upravni odjel za prostorno uređenje i graditeljstvo Grada Kutine, kao nositelj izrade, zajedno s izrađivačem Urbanističkog plana uređenja 18, izradio je

**IZVJEŠĆE
o provedenoj Javnoj raspravi o Prijedlogu
Urbanističkog plana uređenja 18**

Gradonačelnik Grada Kutine donio je na temelju čl. 95. st. 2. Zakona o prostornom uređenju, Zaključak o utvrđivanju Prijedloga Urbanističkog plana uređenja 18 za javnu raspravu (KLASA: 350-02/21-01/8, URBROJ: 2176/03-09-01/02-21-29 od 14.12.2021.). Zaključak se nalazi se u privitku (Privitak 1.) i sastavni je dio ovog Izvješća.

Na temelju čl. 96. Zakona o prostornom uređenju, nositelj izrade objavio je Javnu raspravu o Prijedlogu Urbanističkog plana uređenja 18 u dnevnom tisku - „Večernji list“ od 16.12.2021., te na mrežnim stranicama Ministarstva graditeljstva, prostornoga uređenja i državne imovine (www.mgipu.hr) i Grada Kutine (www.kutina.hr). Javni uvid trajao je 30 dana, od 17.12.2021. do 15.01.2022. godine. Tekst objave javne rasprave (Klasa: 350-02/21-01/8, URBROJ: 2176/03-09-01/02-21-31 od 15.12.2021.), kao i preslike objavljenih oglasa, nalaze se u privitku (Privitak 2.) i sastavni su dio ovog Izvješća.

U skladu s čl. 97 Zakona o prostornom uređenju, nositelj izrade dostavio je i posebnu pisanu obavijest o javnoj raspravi javnopravnim tijelima određenim posebnim propisima koja su dala ili su trebala dati zahtjeve za izradu Urbanističkog plana uređenja 18 (KLASA: 350-02/21-01/8, URBROJ: 2176/03-09-01/02-21-32 od 16.12.2021.):

1. ZAVOD ZA PROSTORNO UREĐENJE Sisačko-moslavačke županije, Sisak, J. bana Jelačića 6;
2. MINISTARSTVO KULTURE I MEDIJA, Konzervatorski odjel u Sisku, Sisak, Nikole Tesle 17;
3. MINISTARSTVO ZAŠTITE OKOLIŠA I ENERGETIKE, Zagreb, Radnička cesta 80;
4. HRVATSKA REGULATORNA AGENCIJA ZA MREŽNE DJELATNOSTI, Ulica Roberta Frangeša Mihanovića 9, 10110 Zagreb;
5. DRŽAVNA UPRAVA ZA ZAŠTITU I SPAŠAVANJE, Područni ured Sisak, Sisak, Ulica Ivana Kukuljevića Sakcinskog 26;
6. MINISTARSTVO POLJOPRIVREDE, Zagreb, Ulica Grada Vukovara 220
7. MINISTARSTVO OBRANE, Uprava za materijalne resurse, Sektor za vojnu infrastrukturu, Služba za vojne nekretnine i zaštitu okoliša, Trg kralja Petra Krešimira IV. 1, Zagreb
8. HRVATSKE VODE, VGO za srednju i donju Savu, Slavonski Brod, Šetalište braće Radića 22;

9. MUP – POLICIJSKA UPRAVA SISAČKO-MOSLAVAČKA, Ravnateljstvo civilne zaštite, Područni ured civilne zaštite Zagreb, Služba civilne zaštite Sisak, Odjel inspekcije, Sisak, Trg Lj. Posavskog 1;
10. SISAČKO-MOSLAVAČKA ŽUPANIJA, Upravni odjel za prostorno uređenje, graditeljstvo i zaštitu okoliša, Sisak, Rimska 28;
11. SISAČKO-MOSLAVAČKA ŽUPANIJA, Upravni odjel za gospodarstvo, poljoprivredu i ruralni razvoj, Sisak A. i S. Radića 36;
12. HEP - OPERATOR DISTRIBUCIJSKOG SUSTAVA (HEP ODS) D.O.O., DP Elektra Križ, Križ, Trg sv. Križ 7;
13. HOPS d.o.o. Prijenosno područje Zagreb, Zagreb, Kupska 4
14. HRVATSKE CESTE d.o.o. Zagreb, Vončinina 3
15. MOSLAVINA d.o.o. Kutina, Školska ulica 4
16. MOSLAVINA PLIN d.o.o. Kutina, Trg kralja Tomislava 6
17. JANAF d.d., Zagreb, Miramarska cesta 24
18. PLINACRO d.o.o., Zagreb, Savska cesta 88a
19. JU PP Lonjsko polje, Jasenovac, Krapje 16
20. MO Radićeva ulica

Posebna pisana obavijest o javnoj raspravi dostavljena javnopravnim tijelima se nalazi u privitku (Privitak 3.) i sastavni je dio ovog Izvješća.

U razdoblju trajanja javne rasprave, Urbanističkog plana uređenja 18 bio je stavljen na javni uvid u prostorijama Grada Kutine i na mrežnim stranicama Grada Kutine.

Javno izlaganje Prijedloga Urbanističkog plana uređenja 18 održano je 12.01.2022. godine u 10,00 sati putem livestream servisa. Zapisnik s javnog izlaganja i popis prisutnih nalazi se u privitku (Privitak 4.) i sastavni su dio ovog Izvješća.

Mišljenja, prijedlozi i primjedbe na Prijedlog Urbanističkog plana uređenja 18 mogla su se izjaviti usmeno u zapisnik u tijeku javnog izlaganja, upisati u knjigu primjedbi ili dostaviti u pisanom obliku na adresu: Grad Kutina, Trg kralja Tomislava 12 zaključno do 15.01.2022. godine.

U roku navedenom u objavi javne rasprave, na adresu nositelja izrade mišljenja, prijedloge i primjedbe podnijelo je 3 podnositelja.

Sukladno članku 102. Zakona, odgovorni voditelj u suradnji s nositeljem izrade obradio je mišljenja, prijedloge i primjedbe koje su sudionici u javnoj raspravi dali u roku i pripremio ovo Izvješće na način određen člankom 103. Zakona.

U nastavku se daje tabelarni prikaz prema načinu podnošenja na sljedeći način:

1. *Popis sudionika u javnoj raspravi koji su dali prijedloge i primjedbe na prijedlog Urbanističkog plana uređenja 18 – Tablica 1,*

2. *Popis sudionika u javnoj raspravi čija su očitovanja, mišljenja, prijedlozi i primjedbe na prijedlog Urbanističkog plana uređenja 18 prihvaćeni – Tablica 2,*

3. *Popis sudionika u javnoj raspravi čija su očitovanja, mišljenja, prijedlozi i primjedbe nisu razmatrani iz razloga propisanih Zakonom o prostornom uređenju (NN 153/13, 65/17) – Tablica 3.*

4. *Obrazloženja/odgovori na očitovanja, mišljenja, primjedbe i prijedloge zaprimljene u javnoj raspravi o prijedlogu Urbanističkog plana uređenja 18 koji su prihvaćeni, nisu prihvaćeni ili su djelomično prihvaćeni – Tablica 4.*

TABLICA 1.

Popis sudionika u javnoj raspravi koji su dali prijedloge i primjedbe na prijedlog Urbanističkog plana uređenja „18“

<i>Broj</i>	<i>Datum protokola zaprimanja</i>	<i>Ime i prezime / naziv podnositelja</i>
1.	22. 12. 2021.	<i>HAKOM Hrvatska regulatorna agencija za mrežne djelatnosti</i>
2.	30. 12. 2021.	<i>HOPS Hrvatski operator prijenosnog sustava d.o.o. Sektor za razvoj, priključenja, izgradnju i upravljanje imovinom</i>
3.	14. 01. 2021.	<i>Republika Hrvatska Ministarstvo obrane Uprava za materijalne resurse Sektor za vojnu infrastrukturu i zaštitu okoliša Služba za vojno graditeljstvo i energetska učinkovitost</i>

TABLICA 2.

Popis sudionika u javnoj raspravi čija su očitovanja, mišljenja, prijedlozi i primjedbe na prijedlog Urbanističkog plana uređenja „18“ prihvaćeni

<i>Broj</i>	<i>Datum protokola zaprimanja</i>	<i>Ime i prezime / naziv podnositelja</i>
1.	22. 12. 2021.	<i>HAKOM Hrvatska regulatorna agencija za mrežne djelatnosti</i>
2.	30. 12. 2021.	<i>HOPS Hrvatski operator prijenosnog sustava d.o.o. Sektor za razvoj, priključenja, izgradnju i upravljanje imovinom</i>
3.	14. 01. 2021.	<i>Republika Hrvatska Ministarstvo obrane Uprava za materijalne resurse Sektor za vojnu infrastrukturu i zaštitu okoliša Služba za vojno graditeljstvo i energetska učinkovitost</i>

TABLICA 3.

Popis sudionika u javnoj raspravi čija očitovanja, mišljenja, prijedlozi i primjedbe nisu razmatrani iz razloga propisanih Zakonom o prostornom uređenju (NN 153/13, 65/17, 114/18, 39/19, 98/19)

U javnoj raspravi nisu zaprimljena očitovanja, mišljenja, prijedlozi i primjedbe koje nisu razmatrane iz razloga propisanih Zakonom o prostornom uređenju (NN 153/13, 65/17, 114/18, 39/19, 98/19).

TABLICA 4.

Obrazloženja/odgovori na očitovanja, mišljenja, primjedbe i prijedloge zaprimljene u javnoj raspravi o prijedlogu Urbanističkog plana uređenja „18“ koji su prihvaćeni, nisu prihvaćeni ili su djelomično prihvaćeni

Za potpuni tekst primjedbe vidjeti preslike primjedbi koje su sastavni dio Izvješća.

<i>Broj</i>	<i>Datum protokola zaprimanja</i>	<i>Ime i prezime / naziv podnositelja</i>
<i>1.</i>	<i>22. 12. 2021.</i>	<i>HAKOM Hrvatska regulatorna agencija za mrežne djelatnosti</i>

Prijedlog/primjedba:

Naslov izdaje mišljenje na prijedlog Urbanističkog plana uređenja „18“ kojim potvrđuje da je isti usklađen sa zahtjevima Naslova. Nadalje, u „Napomeni“ Naslov traži korekciju članka 9.

Stav Izrađivača:

Prihvaća se, uz napomenu da se tražena korekcija odnosi na članak 26., a ne članak 9. kako je navedeno u mišljenju.

Stav Nositelja:

Prihvaća se.

Konačni odgovor:

Prihvaća se.

<i>Broj</i>	<i>Datum protokola zaprimanja</i>	<i>Ime i prezime / naziv podnositelja</i>
<i>2.</i>	<i>30. 12. 2021.</i>	<i>HOPS Hrvatski operator prijenosnog sustava d.o.o. Sektor za razvoj, priključenja, izgradnju i upravljanje imovinom</i>

Prijedlog/primjedba:

Naslov izdaje mišljenje da su prijedlogom Plana uvažene sve ranije dostavljene odrednice HOPS-a.

Stav Izrađivača:

Smatra se prihvaćenim.

Stav Nositelja:

Smatra se prihvaćenim.

Konačni odgovor:

Prihvaća se.

<i>Broj</i>	<i>Datum protokola zaprimanja</i>	<i>Ime i prezime / naziv podnositelja</i>
<i>3.</i>	<i>14. 01. 2021.</i>	<i>Republika Hrvatska Ministarstvo obrane Uprava za materijalne resurse</i>

Prijedlog/primjedba:

Naslov izdaje očitovanje da nema primjedbi na prijedlog Plana.

Stav Izrađivača:

Smatra se prihvaćenim.

Stav Nositelja:

Smatra se prihvaćenim.

Konačni odgovor:

Prihvaća se.

TABLICA 5.

Rekapitulacija pristiglih očitovanja, prijedloga i primjedbi o prijedlogu Urbanističkog plana uređenja „18“

<i>Očitovanja, prijedlozi i primjedbe dostavljene u roku u pisarnicu prihvaćeno</i>	<i>3</i>
<i>djelomično prihvaćeno</i>	
<i>nije prihvaćeno</i>	
<i>Prijedlozi i primjedbe dane u zapisnik za vrijeme javnog izlaganja</i>	
<i>Prijedlozi i primjedbe upisane u knjigu primjedbi tijekom javnog uvida</i>	
<i>Očitovanja, prijedlozi i primjedbe dostavljene u pisarnicu grada izvan roka</i>	
<i>Ukupno</i>	<i>3</i>

Sukladno članku 103. Zakona, zaključno se daje pregled sudionika u javnoj raspravi u odnosu na obrađene primjedbe, na sljedeći način:

A. Popis sudionika u javnoj raspravi čija su mišljenja, prijedlozi i primjedbe na Prijedlog Urbanističkog plana uređenja 18 prihvaćeni:


1. HAKOM - Hrvatska regulatorna agencija za mrežne djelatnosti
2. HOPS - Hrvatski operator prijenosnog sustava d.o.o. Sektor za razvoj, priključenja, izgradnju i upravljanje imovinom
3. Ministarstvo obrane Uprava za materijalne resurse, Sektor za vojnu infrastrukturu i zaštitu okoliša, Služba za vojno graditeljstvo i energetska učinkovitost

B. Popis sudionika u javnoj raspravi čija mišljenja, prijedlozi i primjedbe na Prijedlog Urbanističkog plana uređenja 18 nisu prihvaćeni ili su djelomično prihvaćeni:

- nije bilo

Stručni izrađivač Plana:
Grgurević & partneri d.o.o. Zagreb

Odgovorni voditelj izrade:
Hrvoje Vidović, dipl.ing.arh.



Nositelj izrade Plana:
Grad Kutina, Upravni odjel za
prostorno uređenje i graditeljstvo

Pročelnica:
Snježana Štabek Ohman, dipl.ing.arh.





REPUBLIKA HRVATSKA
Sisačko-moslavačka županija
Grad Kutina
Gradonačelnik

KLASA: 350-02/21-01/8
URBROJ 2176/03-09-01/02-21-29
Kutina, 14.12.2021.

Temeljem članka 95. stavak 2. Zakona o prostornom uređenju ("Narodne novine", br. 153/13, 65/17, 114/18, 39/19, 98/19) i članka 46. Statuta Grada Kutine («Službene novine Grada Kutine» br. 6/09, 3/13, 4/13-pročišćeni tekst, 2/18, 4/18-pročišćeni tekst, 2/20 i 2/21), Gradonačelnik Grada Kutine donosi

ZAKLJUČAK

O UTVRĐIVANJU PRIJEDLOGA URBANISTIČKOG PLANA UREĐENJA 18

ZA JAVNU RASPRAVU

I.

Utvrđuje se Prijedlog Urbanističkog plana uređenja 18 (u nastavku: Prijedlog Plana) za javnu raspravu u trajanju od 30 dana.

II.

Prijedlog Plana sadrži tekstualni i grafički dio te njegovo obrazloženje i sažetak za javnost.

III.

Javnu raspravu Prijedloga Plana koordinira i provodi Upravni odjel za prostorno uređenje i graditeljstvo Grada Kutine.

IV.

Zadužuje se Upravni odjel za prostorno uređenje i graditeljstvo Grada Kutine da provede postupak javne rasprave sukladno odredbama Zakona o prostornom uređenju.

V.

Ovaj Zaključak stupa na snagu danom donošenja, a objavit će se na mrežnim stranicama Grada Kutine (www.kutina.hr)



Gradonačelnik:
Zlatko Babić, dipl.ing.



Informacije o javnim raspravama

↔ Ispisi stranice

f Podijeli na Facebooku

🐦 Podijeli na Twitteru

17.12.2021. - Informacija o ponovnoj javnoj raspravi o prijedlogu II. Izmjena i dopuna Prostornog plana uređenja Općine Donji Vidovec

17.12.2021. - pdf (672kb)

15.12.2021. - Informacija o javnoj raspravi o prijedlogu Urbanističkog plana uređenja 18, Grad Kutina

15.12.2021. - pdf (6133b)

13.12.2021. - Informacija o javnoj raspravi o prijedlogu Urbanističkog plana uređenja Sudovčina - Varaždinska ulica, Općina Martijanec

13.12.2021. - pdf (14234b)

Prijedlog Urbanističkog plana uređenja Sudovčina - Varaždinska ulica, Općina Martijanec

📄

13.12.2021. - poveznica

13.12.2021. - Informacija o javnoj raspravi o prijedlogu Urbanističkog plana uređenja Divjaki, Općina Motovun

13.12.2021. - pdf (658kb)

10.12.2021. - Informacija o javnoj raspravi o prijedlogu III. Izmjene i dopune UPU-a sjevernog dijela grada i s tim u vezi Izmjene i dopune GUP-a grada Varaždina

Učesnik po džepu za sporno stavlje

Livaja i Subašić kažnjeni zbog pjevanja "Mrzim Dinamo, srpsko ime to"

Marko Papić

Povjerenik za natjecanje HT Prve lige, Josip Breznik, prijavio je po službenoj dužnosti igrače HNK Hajduka Marka Livaju i Danijela Subašića disciplin-skoru stucu HT Prve lige Atenu Klakovec nakon što su dotični igrači pobjedu nad Dinamom (2:0) slavili uz uzvike: "Mrzim Dinamo, srpsko ime to". Zbog se to 5. prosinca zbog snimke na kojoj dotični dvojac, nakon utakmice, skandira sporne riječi dugo se većina prašina. Sada je pak hajdukovcima stigla kazna za to stavlje koje ih je skupo koštalo.



MARKO LIVAJA dobio je 35 tisuća kuna kazne

Livaja je tako kažnjen s 35 tisuća, a Subašić s 20 tisuća kuna. Kazne su izrečene na temelju članka 84 Disciplinskog pravilnika zbog pjevanja pjesama s neprihvatljivim sadržajem u nepoznatom zatvorenom prostoru, što je dokumentirano video snimkama. Prilikom oduzimanja kazne, disciplinski sudac je kao olakotnu okolnost uzео u obzir ispriče koje su Marko Livaja i Danijel Subašić napravili u svojim očitovanjima, stoji ukratko u priopćenju. Hajdukov dvojac platit će svoje kazne, a trener Dambrauskas setan je što je sve prošao bez suspenzija.

HRVATSKA TURISTIČKA ZAJEDNICA
IBLEROV TRG 10/IV, 10000 ZAGREB

OBAVIJEŠT

Hrvatska turistička zajednica 16. prosinca 2021. objavila je javni natječaj za izbor i imenovanje direktora/ice predstavništva u Poljskoj sa sjedištem u Varšavi.

Svi zainteresirani kandidati detaljne informacije o uvjetima za prijavu na oglaseno radno mjesto mogu pronaći na internetskim stranicama www.htz.hr na kojima je objavljen Natječaj.

Krajnji rok za prijavu kandidata je 31. prosinca 2021. do 23:59 sati.

REPUBLIKA HRVATSKA
Šibacko-moslavačka županija
Grad Kutina
Upravni odjel za prostorno uređenje i graditeljstvo

Kutina, Trg kralja Tomislava 12
Tel. 044/692-036
Email: prostorno@kutina.hr

KLASA: 350-02/21-01/8
URBROJ: 2176/03-09-01/02-21-31
Kutina, 15.12.2021.

Na temelju članka 96. Zakona o prostornom uređenju („Narodne novine“ br. 153/13, 65/17, 114/18, 39/19 i 99/19) i Zastupničku u utvrđivanju Prijedloga Plana za javnu raspravu (KLASA: 350-02/21-01/8, URBROJ: 2176/03-09-01/02-21-29 od 14.12.2021.), Upravni odjel za prostorno uređenje i graditeljstvo Grada Kutine objavljuje:

JAVNU RASPRAVU
O PRIJEDLOGU URBANISTIČKOG PLANA UREĐENJA 1B

- Javna rasprava o Prijedlogu Urbanističkog plana uređenja 1B (u daljnjem tekstu: Prijedlog Plana) trajati će 30 dana, od 17.12.2021. do 16.01.2022. godine.
- Javni uvid u Prijedloga Plana moći će se izvršiti u prostorijama Grada Kutine, Trg kralja Tomislava 12, Kutina, svakim radnim danom u uvodnom razdoblju u vremenu od 8:00 do 24:00 sati, a biti će dostupan javnosti i na mrežnim stranicama Grada Kutine (www.kutina.hr).
- Javno izlaganje o Prijedlogu Plana održati će se dana 12.01.2022. godine (srijeda) s početkom u 20:00 sati, temeljem smjernica Stožera civilna zaštite putem live stream servisa koji omogućava interakciju sa sudionjcima u vidu mogućnosti postavljanja pitanja te davanja odgovora na postavljena pitanja, kao i mogućnosti davanja primjedbi, prijedloga i mišljenja. Live stream servisi će biti moguće pristupiti putem poveznice koja će biti objavljena na mrežnoj stranici Grada Kutine (www.kutina.hr).
- Mišljenja, prijedlozi i primjedbe zainteresirano javnosti na Prijedlog Plana moći će se dostaviti pisanim putem nositelju Izrade Upravnom odjelu za prostorno uređenje i graditeljstvo Grada Kutine, Kutina, Trg kralja Tomislava 12, dati usmeno u zapisnik za vrijeme trajanja javnog izlaganja i upisivati u knjigu primjedbi na mjestu javnog uvida za vrijeme trajanja javnog uvida, sve zaključno sa zadnjim danom javne rasprave, 15.01.2022. godine.
- Prijedlozi i primjedbe moraju biti dostavljeni u roku i čitljivo napisani te moraju sadržavati ime, prezime, adresu i potpis podnositelja. Prijedlozi i primjedbe koji nisu dostavljeni u roku ili nisu čitljivo napisani, neće se uzeti u obzir u pripremi izvješća o javnoj raspravi.
- Ova obavijest o javnoj raspravi o Prijedlogu Plana objavit će se u dnevnom tisku, na mrežnoj stranici Grada Kutine (www.kutina.hr) i na mrežnim stranicama Ministarstva prostornoga uređenja, graditeljstva i državne imovine (<https://mjpu.gov.hr/>)

Pročelnica:
Snježana Šibek Ohman, dipl.ing.arh.

REPUBLIKA HRVATSKA
KARLOVAČKA ŽUPANIJA
OPĆINA PLAŠKI
OPĆINSKI NAČELNIK

KLASA: 931-01/21-01/07
URBROJ: 2133/14-02/01-21-1
Plaški, 16. prosinac 2021.

Na temelju članka 123. – 133. Zakona o cestama („Narodne novine“, broj 84/11, 22/13, 54/13, 148/13, 92/14 i 110/19), te članka 67, 74, 175. Pravilnika o geodetskim elaboratima („Narodne novine“, broj 59/10) objavljuje se

JAVNI POZIV

Ovim pozivom obavještavaju se nositelji stvarnih prava na nekretninama koje graniče sa zemljištem (u nastavku: nositelji stvarnih prava) na kojemu je izvedena nerazvrstana cesta:

- Put - montažno naselje, Nikole Tesle, Plaški, katastarska općina: Plaški,

o započinjanju postupka evidentiranja predmetne ceste u katastarski operat i zemljišnu knjigu.

Evidentiranje će se izvršiti sukladno članku 123. – 133. Zakona o cestama („Narodne novine“, broj 84/11, 22/13, 54/13, 148/13, 92/14 i 110/19), temeljem kojeg se nerazvrstane ceste evidentiraju u katastru i upisuju u zemljišnu knjigu kao – javno dobro u općoj uporabi u vlasništvu Općine Plaški.

Geodetski elaborat izvedenog stanja nerazvrstane ceste izradit će tvrtka Geo-kom d.o.o., Bana Josipa Jelačića 87, 47250 Duga Resa.

Obilježavanje granica zemljišta na kojemu je izgrađena predmetna cesta započet će 20. prosinac 2021. godine od 8:30 sati uz stručnu pomoć ovlaštenog inženjera geodezije koji se birne da lomne točke granica zemljišta budu ispravno stabilizirane i obilježene.

Nositelji stvarnih prava mogu izvršiti uvid u geodetski elaborat izvedenog stanja kao i zatražiti eventualna dodatna pojašnjenja, dana 21. prosinac 2021. godine (utorak) u vremenu od 8:30 do 9:00 sati u prostorijama Općine Plaški, 143. domobranske pukovnije 5, 47304 Plaški.

AR



REPUBLIKA HRVATSKA
Sisačko-moslavačka županija
Grad Kutina
Upravni odjel za prostorno uređenje i graditeljstvo
Kutina, Trg kralja Tomislava 12

KLASA: 350-02/21-01/8
URBROJ: 2176/03-09-01/02-21-32
Kutina, 16.12.2021.

Predmet: Objava javne rasprave u postupku donošenja Urbanističkog plana uređenja 18 – dostavlja se

Poštovani,

temeljem članka 97. Zakona o prostornom uređenju (NN 153/13, 65/17, 114/18, 39/19 i 98/19) dostavljamo Vam obavijest o održavanju javne rasprave u postupku donošenja Urbanističkog plana uređenja 18.

Javna rasprava o Prijedlogu Urbanističkog plana uređenja 18 (u daljnjem tekstu: Prijedlog Plana) trajati će **30 dana, od 17.12.2021. do 15.01.2022. godine**

Javni uvid u Prijedloga Plana moći će se izvršiti u prostorijama Grada Kutine, Trg kralja Tomislava 12, Kutina, svakim radnim danom u navedenom razdoblju u vremenu od 8:00 do 14:00 sati, a biti će dostupan javnosti i na mrežnim stranicama Grada Kutine (www.kutina.hr)

Javno izlaganje održati će se dana **12.01.2022. godine (srijeda) s početkom u 10:00 sati**, temeljem smjernica Stožera civilne zaštite putem livestream servisa koji omogućava interakciju sa sudionicima u vidu mogućnosti postavljanja pitanja te davanja odgovora na postavljena pitanja, kao i mogućnosti davanja primjedbi, prijedloga i mišljenja. Livestream servisu će biti moguće pristupiti putem poveznice koja će biti objavljena na mrežnoj stranici Grada Kutine (www.kutina.hr).

Pročelnica:

Snježana Šlabek Ohman, dipl.ing.arh.

Štampano			
Prepisano	Datum		Opis
Sravnjeno			
Otprenilj		17. 12. 2021	

Dostaviti:

1. ZAVOD ZA PROSTORNO UREĐENJE Sisačko-moslavačke županije, Sisak, J. bana Jelačića 6;
2. MINISTARSTVO KULTURE I MEDIJA, Konzervatorski odjel u Sisku, Sisak, Nikole Tesle 17;
3. MINISTARSTVO ZAŠTITE OKOLIŠA I ENERGETIKE, Zagreb, Radnička cesta 80;
4. HRVATSKA REGULATORNA AGENCIJA ZA MREŽNE DJELATNOSTI, Ulica Roberta Frangeša Mihanovića 9, 10110 Zagreb;
5. DRŽAVNA UPRAVA ZA ZAŠTITU I SPAŠAVANJE, Područni ured Sisak, Sisak, Ulica Ivana Kukuljevića Sakcinskog 26;
6. MINISTARSTVO POLJOPRIVREDE, Zagreb, Ulica Grada Vukovara 220;
7. MINISTARSTVO OBRANE, Uprava za materijalne resurse, Sektor za vojnu infrastrukturu, Služba za vojne nekretnine i zaštitu okoliša, Trg kralja Petra Krešimira IV. 1, Zagreb;
8. HRVATSKE VODE, VGO za srednju i donju Savu, Slavonski Brod, Šetalište braće Radića 22;
9. MUP – POLICIJSKA UPRAVA SISAČKO-MOSLAVAČKA, Ravnateljstvo civilne zaštite, Područni ured civilne zaštite Zagreb, Služba civilne zaštite Sisak, Odjel inspekcije, Sisak, Trg Lj. Posavskog 1;
10. SISAČKO-MOSLAVAČKA ŽUPANIJA, Upravni odjel za prostorno uređenje, graditeljstvo i zaštitu okoliša, Sisak, Rimska 28;
11. SISAČKO-MOSLAVAČKA ŽUPANIJA, Upravni odjel za gospodarstvo, poljoprivredu i ruralni razvoj, Sisak A. i S. Radića 36;
12. HEP - OPERATOR DISTRIBUCIJSKOG SUSTAVA (HEP ODS) D.O.O., DP Elektra Križ, Križ, Trg sv. Križ 7;
13. HOPS d.o.o. Prijenosno područje Zagreb, Zagreb, Kupska 4;
14. HRVATSKE CESTE d.o.o. Zagreb, Vončinina 3;
15. MOSLAVINA d.o.o. Kutina, Školska ulica 4;
16. MOSLAVINA PLIN d.o.o. Kutina, Trg kralja Tomislava 6;
17. JANAF d.d., Zagreb, Miramarska cesta 24;
18. PLINACRO d.o.o., Zagreb, Savska cesta 88a;
19. JU PP Lonjsko polje, Jasenovac, Krapje 16;
20. MO Radićeva ulica, Goran Troha, Kutina, Stjepana Radića 112;

PRIVITAK 4: Zapisnik s javnog izlaganja s popisom prisutnih

ZAPISNIK

sa javnog izlaganja o Prijedlogu Urbanističkog plana uređenja 18 održanog u srijedu 12.01.2022. godine putem livestream servisa s početkom u 10,00 sati.

Javnom izlaganju su bili nazočni:

1. Hrvoje Vidović, dipl.ing.arh. odgovorni izrađivač, - Grgurević&partneri d.o.o. Zagreb
2. Ivona Jerković, dipl.ing.arh. - Grgurević&partneri d.o.o. Zagreb
3. Marina Krčalić, mag.ing.arh. - Grgurević&partneri d.o.o. Zagreb
4. Snježana Šlabek Ohman, dipl.ing.arh. - Grad Kutina, pročelnica Upravnog odjela za prostorno uređenje i graditeljstvo
5. Matija Kovačević, struč-spec.ing.aedif - Grad Kutina
6. Valentina Štefančić, dipl.ing.građ. - Grad Kutina
7. Nikica Lukanović – PP Lonjsko polje (putem livestream servisa)
8. Joško Moser - HOPS (putem livestream servisa)
9. Davor Varga – Hrvatske šume Zagreb (putem livestream servisa)
10. Valerija Gračaković – Hrvatske šume Kutina (putem livestream servisa)

Snježana Šlabek Ohman – pročelnica, pozdravila je sve prisutne te navela kako će se danas održati javno izlaganje o Prijedlogu Urbanističkog plana uređenja 18.

Nositelj izrade, Upravni odjel za prostorno uređenje i graditeljstvo je tijelo koje provodi ovu javnu raspravu.

Nositelj izrade, Upravni odjel za prostorno uređenje i graditeljstvo je tijelo koje provodi ovu javnu raspravu o UPU 18 za područje Romskog naselja u Kutini.

Grad Kutina je pribavio prethodna mišljenja i ocjene temeljem Zakona o zaštiti okoliša i Zakona o zaštiti prirode iz kojih je proizašlo da nije potrebno provoditi postupak strateške procjene te da je plan prihvatljiv za ekološku mrežu.

Odluku o izradi plana donijelo je Gradsko vijeće Grada Kutine dana 13.07.2021. godine na svojoj 3. sjednici i ona je objavljena u Službenim novinama Grada Kutine broj 4/2021.

Posredna provedba GUP-a putem UPU-a obvezna je za neuređene dijelove građevinskog područja i za izgrađene dijelove predviđene za urbanu preobrazbu ili urbanu sanaciju na prostorima pretežito nezakonite gradnje.

U Romskom naselju u Kutini provedena je legalizacija i Grad Kutina kao nadležno upravno tijelo izdao je 72 Rješenja o izvedenom stanju za građevine koje su bile vidljive na digitalnoj ortofoto karti u mjerilu 1:5000 Državne geodetske uprave izrađene na temelju aerofotogrametrijskog snimanja Republike Hrvatske započetog 21. lipnja 2011.

Prije izrade UPU 18 Grad Kutina je naručio Geodetsku snimku stvarnog stanja koja je izrađena u lipnju 2021. godine iz koje je vidljivo da su unutar obuhvata zatečene 242 građevine.

Osim navedenog razlozi za pokretanje izrade plana su:

- poboljšanje kvalitete života i standarda stanovništva u naselju,
- rješavanje inovinsko pravnih odnosa (zemljište je u velikoj mjeri u vlasništvu RH i Grada Kutine),
- sprječavanje daljnje bespravne gradnje,
- opremanje zemljišta komunalnom infrastrukturom,
- stvaranje uvjeta za novu gradnju u neizgrađenom dijelu obuhvata predviđenom za razvoj naselja.

Prije Odluke o izradi Grad Kutina je poduzeo niz aktivnosti i donio dokumente koji su bili preduvjet za izradu ovog plana, a to su:

1. VI. ID PPUG Kutina i
2. IX. ID GUP-a Kutine, kojima je definiran novi obuhvat urbanističkog plana uređenja Romskog naselja u površini od 28 ha.

Temeljem svega navedenog utvrđeni su sljedeći ciljevi i programska polazišta za izradu plana:

- racionalno korištenje i zaštita prostora,
- osiguranje prostornih preduvjeta za izgradnju prema urbanističkim parametrima primjerenim naselju,
- primjena tipologije individualnog stanovanja karakterističnog za naselje,
- mogućnost izgradnje određenih tipova građevina poslovne namjene koje ne ometaju stanovanje i

- komunalnu opremljenost naselja i društvenih sadržaja.

Za izradu plana Grad Kutina je pribavio geodetsku podlogu – geodetski situacijski nacrt, koju je izradio ovlašteni inženjer geodezije Gloc Zlatko iz Kutine.

Izrada plana se financira iz proračuna Grada Kutine za 2021. godinu. a povjerena je stručnom izrađivaču tvrtki Grgurević i partneri d.o.o. iz Zagreba.

Gradonačelnik Grada Kutine je 14.12.2021. godine donio Zaključak o utvrđivanju Prijedloga UPU 18 za javnu raspravu.

Obavijest o javnoj raspravi objavljena je u dnevnom tisku (Večernji list od 16.12.2021. godine), na mrežnim stranicama Ministarstva prostornoga uređenja, graditeljstva i državne imovine (ISPU) i Grada Kutine.

Javna rasprava je započela 17.12.2021. godine i trajat će 30 dana, do 15.01.2022 godine.

Prijedlog Plana koji sadrži tekstualni i grafički dio, obrazloženje i sažetak za javnost, izložen je u Gradu Kutini, Trg kralja Tomislava 12 i objavljen na mrežnoj stranici grada.

Za interesirani građani mogu upisati svoje primjedbe u knjigu primjedbi, svakog radnog dana u vremenu od 8:00 do 14:00 sati ili ih dostaviti pisanim putem nositelju izrade plana, Upravnom odjelu za prostorno uređenje i graditeljstvo..

Prijedlozi i primjedbe moraju biti dostavljeni u roku i čitljivo napisani te moraju sadržavati ime i prezime, adresu i potpis podnositelja. Primjedbe koje neće biti dostavljene u roku neće se uzeti u obzir u pripremi Izvješća o javnoj raspravi.

Javno izlaganje odvija se ovdje, u vijećnici grada Kutine. Zbog mjera koje moramo provoditi uslijed pandemije COVID-a i nemogućnosti prijema većeg broja ljudi u ovom prostoru, javno izlaganje organizirano je putem livestream servisa koji nam omogućuje interakciju sa sudionicima izlaganja.

Zamolila je predstavnik tvrtke Grgurević i partneri d.o.o. Zagreb, ovlaštenog arhitekta i odgovornog voditelja izrade plana Hrvoja Vidovića da predstavi UPU 18.

Hrvoje Vidović pozdravio je sve nazočne ispred tvrtke Grgurević & partneri d.o.o. koja je stručni izrađivač Urbanističkog plana uređenja 18 i predstavio prijedlog Plana.

Postupak izrade započeo je Odlukom o izradi u srpnju 2021. godine. Izvršene su dugotrajne i opsežne predradnje predmetnog područja kroz izmjene i dopune PPU Grada Kutine koji je proširio građevinsko područje te se to preslikalo i kroz izmjene i dopune GUP-a grada Kutine nakon čega se moglo pristupiti samoj izradi Urbanističkog plana uređenja 18.

Predmetno područje obilježeno je spontanom gradnjom i neriješenim imovinsko-pravnim odnosima te je prostor bio manjkav u svojoj komunalnoj infrastrukturi.

Zadatak Urbanističkog plana uređenja 18 bio je dvojak:

- preduvjet za rješavanje imovinsko-pravnih odnosima
- preduvjet za plansko i racionalno proširenje građevinskog područja

Urbanističkog plana uređenja 18 planira mrežu javne namjene te stvara preduvjet za unapređenje prostora dodatnim javnim sadržajem:

- dječje igralište
- društveni dom (postojeći objekt)
- javni program i sadržaj (planirana odgojno-obrazovna ustanova)
- veća sportska površina u JI dijelu

Kod određivanja parametara izgradnje vodilo se računa o postojećoj izgradnji i temeljem toga određivali su se parametri i za novu gradnju:

- postojeći dio – Plan dopušta zadržavanje objekata sa postojećim parametrima
- nova gradnja – Plan slijedi obrasce postojeće izgradnje uz nešto strože uvjete

Mreža komunalne infrastrukture slijedi prometnu mrežu.

Predmetno područje je u blizini PP Lonjsko polje i podložno je plavljenju te će se te činjenice morati akceptirati kod projektiranja i same izgradnje.

Suježana Šlabek Ohman – zahvalila se je na detaljnom izlaganju.

Otvorena je rasprava!

Snježana Šlabek Ohman – zaprimljena je obavijest da pitanja nema. Zaključuje današnje izlaganje i poziva sve zainteresirane da u otvorenom roku mogu dati primjedbe na uvodno izložen način. Plan se nalazi se na web stranici Grada Kutine te se može pregledati.

Javno izlaganje završilo u 10,25 sati.


Zapisnik sastavila:

Valentina Štefančić, dipl.ing.grad.



Pročelnica:

Snježana Šlabek Ohman, dipl.ing.arh.



Popis nazočnih na javnoj raspravi za Urbanistički plana uređenja 18:

r. br.	Ime i prezime	Ustanova / tvrtka	Adresa elektroničke pošte
1.	Snježana Šlabek Ohman		
2.	Hrvoje Vidović		
3.	Ivona Jerković		
4.	Marina Krčalić		
5.	Matija Kovačević		
6.	Valentina Štefančić		
7.	Nikica Lukanović		
8.	Joško Moser		
9.	Davor Varga		
10.	Valerija Gračaković		



KLASA: 350-05/21-01/244
URBROJ: 376-05-3-21-03
Zagreb, 20. prosinca 2021.

Prilježeno		22. 12. 2021
Klasifikacijska oznaka		350-02/21-01/8
Org. jed.		376-10-21-33

Republika Hrvatska
Sisačko-Moslavačka županija
Grad Kutina
Upravni odjel za prostorno uređenje i graditeljstvo
Trg kralja Tomislava 12
44320 Kutina

Predmet: Grad Kutina
URBANISTIČKI PLAN UREĐENJA 18
-mišljenje u tijeku javne rasprave

Veza: Vaš dopis KLASA: 350-02/21-01/8, URBROJ: 2176/03-09-01/02-21-32, od 16. prosinca 2021.

Poštovani,

vašim dopisom od ove Agencije zatražili ste da vam na osnovu čl. 188. Zakona o prostornom uređenju (NN br. 153/13), a u svezi čl. 94. Zakona o prostornom uređenju i gradnji i čl. 25. st. (3) Zakona o elektroničkim komunikacijama (NN br. 73/08, 90/11, 133/12, 80/13, 71/14 i 72/17) izda mišljenje na prijedlog URBANISTIČKI PLAN UREĐENJA 18.

Uvidom u dostavljeni prijedlog *URBANISTIČKI PLAN UREĐENJA 18* potvrđujemo da je isti **usklađen s našim zahtjevima.**

NAPOMENA

U članku 9. odredbi navodi se: "Unutar obuhvata Plana omogućuje se postavljanje uređaja u pokretnoj elektroničkoj komunikacijskoj mreži (**antenski prihvatni na zgradama**). Predmetni termin **antenski prihvatni na zgradama** ograničava postavljanje uređaja samo na zgrade, te je umjesto njega potrebno ubaciti termin „na **izgrađenim građevinama**“ jer taj termin omogućava postavu uređaja bez prostorne diskriminacije, a samim tim ne predstavlja ograničenje u razvoju pokretnih mreža, za razliku od prethodnog.

S poštovanjem,

HRVATSKA REGULATORNA AGENCIJA ZA MREŽNE DJELATNOSTI
ZA MREŽNE DJELATNOSTI
Roberta Frangeša Mihanovića
4 ZAGREB

Dostaviti:

1. Naslovu preporučeno

HRVATSKA REGULATORNA AGENCIJA ZA MREŽNE DJELATNOSTI

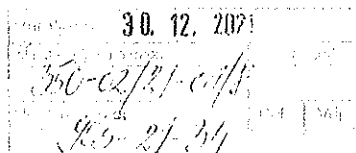
Roberta Frangeša Mihanovića 9, 10110 Zagreb / OIB: 87950783661 / Tel: (01) 7007 007, Faks: (01) 7007 070 / www.hakom.hr

OVAKO OBRADUVAJTE IZVAŠTAJE IZ JAVNE RASPRAVE ZA INTERESNE STRANKE I ZAINTERESIRANE GRAĐANINKE I GRAĐANIN



Hrvatski operator prijenosnog sustava d.o.o.
Sektor za razvoj, priključenja, izgradnju i
upravljanje imovinom

Kupska 4, 10000 Zagreb, Hrvatska
Telefon +385 1 4545 111 +385 1 4545 652
Telefaks +385 1 4545 277
Pošta 10001 Zagreb • Servis



REPUBLIKA HRVATSKA
SISAČKO-MOSLAVAČKA ŽUPANIJA
GRAD KUTINA
Upravni odjel za prostorno u uređenje i
graditeljstvo

Trg kralja Tomislava 12
44 320 Kutina

Klasa 700/21-17/80

DATUM: 24. prosinca 2021.

Ur. broj 3-200-002-01/IV-21-02

PREDMET: Urbanistički plana uređenja 18, na području Grada Kutine;
-mišljenje na prijedlog plana

Poštovani,

U skladu s Vašim zahtjevom Klasa: 350-02/21-01/8, Urbroj: 2176/03-09-01/02-21-32, zaprimljenog dana 17.12.2021. godine, u predmetu obavijest o javnoj raspravi za prijedlog Urbanističkog plana uređenja 18, na području Grada Kutine. Navedeno očitovanje traži se sukladno odredbama Zakona o prostornom uređenju, a temeljem uvida u prijedlog plana prikazanog na mrežnim stranicama Grada Kutine, prikazanog tekstualnog dijela prijedloga (tekstualni dio Plana – odredbe za provođenje – obavezni prilozi – obrazloženja), te kartografskog prikaza infrastrukturnih sustava. Nakon obavljenog pregleda stručne dokumentacije i prikupljenih saznanja o stvarnom stanju u prostoru Hrvatski operator prijenosnog sustava d.o.o., u sklopu svojih nadležnosti, a u ovom konkretnom slučaju kao jedan od korisnika predmetnog prostora, donosi sljedeće

MIŠLJENJE

Nakon obavljenog pregleda dostavljenih kartografskih prikaza prijedloga Urbanističkog plana uređenja 18, na području Grada Kutine, pregleda tekstualnog i grafičkog dijela nacrtu prijedloga Plana, potvrđuje se da su u razmatranom prostoru za kojega je pokrenut postupak, uvažene sve odrednice Hrvatskog operatora prijenosnog sustava d.o.o., a koje su prikazane u prostorno – planskom dokumentu višega reda, a koji su bili definirani u prethodno ostvarenim dogovorima i dostavljenom očitovanju HOPS-a Klasa: 700/21-15/631, Ur. Broj: 3-200-002-01/IV-21-02 od dana 30. srpnja 2021. godine.

S poštovanjem,

Direktor Sektora za razvoj, priključenja,
izgradnju i upravljanje imovinom

UPRAVA DRUŠTVA • Predsjednik Uprave Tomislav Plavčić • Članovi Dejan Llović • Zlatko Visković

IBAN HR97 2340 0091 1101 7745 1 • Privredna banka Zagreb • OIB 13148921633
Trgovački sud u Zagrebu • MBS 080617106 •
Temeljni kapital u iznosu 4.948.627.300,00 HRK
uplaćen u cijelosti u novcu, stvarima i previma
www.hops.hr






REPUBLIKA HRVATSKA
MINISTARSTVO OBRANE
ZAGREB

UPRAVA ZA MATERIJALNE RESURSE
SEKTOR ZA VOJNU INFRASTRUKTURU I
ZAŠTITU OKOLIŠA

Služba za vojno graditeljstvo i
energetsku učinkovitost

KLASA: 350-01/22-02/25
URBROJ: 512M3-020201-22-4
Zagreb, 11. siječnja 2022.



SISAČKO-MOSLAVAČKA ŽUPANIJA
GRAD KUTINA

Upravni odjel za prostorno uređenje,
i graditeljstvo
Trg kralja Tomislava 12
44320 KUTINA

PREDMET: Urbanistički plan uređenja 18,
- očitovanje, dostavlja se

VEZA: Vaš akt KLASA:350-02/21-01/8, URBROJ:2176/03-09-01/02-21-32
od 16. prosinca 2022.

Aktom iz veze predmeta dostavljena je posebna obavijest o održavanju javne rasprave o Prijedlogu Urbanističkog plana uređenja 18 u Kutini.

Temeljem odredbi članka 92. Zakona o obrani („Narodne novine“ broj 73/13, 75/15, 27/16, 110/17, 30/18 i 70/19) i Pravilnika o zaštitnim i sigurnosnim zonama oko vojnih lokacija i građevina („Narodne novine“ broj 122/15), nemamo primjedbi na Prijedlog Urbanističkog plana uređenja 18.

Na području obuhvata predmetnog plana nema zona posebne namjene niti drugih zahtjeva vezano za zaštitu interesa obrane.

SZ/TR

Antun V



S poštovanjem,

VODITELJ SLUŽBE

[Redacted signature]

Jos

Dostaviti:

- naslovu
- pismohrana, ovdje