Upravni odjel za prostorno uređenje
i graditeljstvo
Kutina, Trg kralja Tomislava 12

KLASA: 350-02/20-01/1
URBROJ: 2176/03-09-01/02-20- 52
Kutina, 22.12.2020.

Na temelju članka 102. Zakona o prostornom uređenju (NN 153/13, 65/17, 114/18, 39/19, 98/19), Upravni odjel za prostorno uređenje i graditeljstvo Grada Kutine, kao nositelj izrade, zajedno s izrađivačem VI. Izmjena i dopuna Prostornog plana uređenja Grada Kutine te izrađivačem Strateške studije utjecaja na okoliš za VI. Izmjene i dopune Prostornog plana uređenja Grada Kutine , izradio je

I Z V J E Š Ć E
o provedenom jedinstvenom postupku Javne rasprave o Prijedlogu VI. Izmjena i dopuna Prostornog plana uređenja Grada Kutine i Strateške studije utjecaja na okoliš za VI. Izmjene i dopune Prostornog plana uređenja Grada Kutine

Gradonačelnik Grada Kutine donio je na temelju čl. 95. st. 2. Zakona o prostornom uređenju (NN br.153/13, 65/17, 114/18, 39/19 i 98/19), Zaključak o utvrđivanju Prijedloga VI. Izmjena i dopuna Plana za javnu raspravu (KLASA: 350-02/20-01/1, URBROJ: 2176/03-09-01/02-20-33 od 02.11.2020.) te temeljem čl. 67. Zakona o zaštiti okoliša (NN br. 80/13, 153/13, 78/15, 12/18 i 118/18) i čl. 23. Uredbe o strateškoj procjeni utjecaja strategije, plana i programa na okoliš (NN br. 3/17) , Odluku o upućivanju Strateške studije utjecaja na okoliš za VI. Izmjene i dopune Prostornog plana uređenja Grada Kutine na javnu raspravu (KLASA: 351-04/20-01/13, URBROJ: 2176/03-09-01/02-20-45 od 02.11.2020.). Zaključak i Odluka nalaze se u privitku (Privitak 1.) i sastavni su dio ovog Izvješća.

Na temelju čl. 96. Zakona o prostornom uređenju, članka 23. Uredbe o strateškoj procjeni utjecaja strategije, plana i programa na okoliš, članka 3. Uredbe o informiranju i sudjelovanju javnosti i zainteresirane javnosti o pitanjima zaštite okoliša (NN br. 64/08) nositelj izrade objavio je jedinstveni postupak Javne rasprave o Prijedlogu VI. Izmjena i dopuna Plana i Strateške studije u dnevnom tisku - „Večernji list" od 04.11.2020., te na mrežnim stranicama Ministarstva graditeljstva, prostornoga uređenja i državne imovine (www.mgipu.hr) i Grada Kutine (www.kutina.hr). Javni uvid trajao je 30 dana, od 12.11.2020. do 11.12.2020. godine. Tekst objave javne rasprave (Klasa: 350-02/20-01/1, URBROJ: 2176/03-09-01/02-20-34 od 04.11.2020.), kao i preslike objavljenih oglasa, nalaze se u privitku (Privitak 2.) i sastavni su dio ovog Izvješća.

U skladu s čl. 97 Zakona o prostornom uređenju, nositelj izrade dostavio je i posebnu pisanu obavijest o javnoj raspravi javnopravnim tijelima određenim posebnim propisima koja su dala ili su trebala dati zahtjeve za izradu VI. Izmjena i dopuna Plana (KLASA: 350-02/20-01/1, URBROJ: 2176/03-09-01/02-20-35 od 04.11.2020.):

1. ZAVOD ZA PROSTORNO UREĐENJE Sisačko-moslavačke županije, Sisak, J. bana Jelačića 6;
2. MINISTARSTVO KULTURE, Konzervatorski odjel u Sisku, Sisak, Nikole Tesle 17;
3. MINISTARSTVO ZAŠTITE OKOLIŠA I ENERGETIKE, Zagreb, Radnička cesta 80;
4. MINISTARSTVO DRŽAVNE IMOVINE, Zagreb, Ulica Ivana Dežmana 10

5. HRVATSKA REGULATORNA AGENCIJA ZA MREŽNE DJELATNOSTI, Ulica Roberta Frangeša Mihanovića 9, 10110 Zagreb;
6. DRŽAVNA UPRAVA ZA ZAŠTITU I SPAŠAVANJE, Područni ured Sisak, Sisak, Ulica Ivana Kukuljevića Sakcinskog 26;
7. UPRAVNI ODJEL ZA GOSPODARSTVO, POLJOPRIVREDU I RURALNI RAZVOJ SISAČKO-MOSLAVAČKE ŽUPANIJE, (nadležna za poslove šumarstva), Kutina, Ljudevita Posavskog 27
8. MINISTARSTVO POLJOPRIVREDE, Zagreb, Ulica Grada Vukovara 220
9. MINISTARSTVO OBRANE, Uprava za materijalne resurse, Sektor za vojnu infrastrukturu, Služba za vojne nekretnine i zaštitu okoliša, Trg kralja Petra Krešimira IV. 1, Zagreb
10. HRVATSKE VODE, VGO za srednju i donju Savu, Slavonski Brod, Šetalište braće Radića 22;
11. MUP – POLICIJSKA UPRAVA SISAČKO-MOSLAVAČKA, Ravnateljstvo civilne zaštite, Područni ured civilne zaštite Zagreb, Služba civilne zaštite Sisak, Odjel inspekcije, Sisak, Trg Lj. Posavskog 1;
12. SISAČKO-MOSLAVAČKA ŽUPANIJA, Upravni odjel za prostorno uređenje, graditeljstvo i zaštitu okoliša, Sisak, Rimska 28;
13. SISAČKO-MOSLAVAČKA ŽUPANIJA, Upravni odjel za gospodarstvo, poljoprivredu i ruralni razvoj, Sisak A. i S. Radića 36;
14. HEP - OPERATOR DISTRIBUCIJSKOG SUSTAVA (HEP ODS) D.O.O., DP Elektra Križ, Križ, Trg sv. Križ 7;
15. HOPS d.o.o. Prijenosno područje Zagreb, Zagreb, Kupska 4
16. HŽ Infrastruktura, Zagreb, Mihanovićeva 12
17. HRVATSKE CESTE d.o.o. Zagreb, Vončinina 3
18. HRVATSKE ŠUME, UŠP Zagreb, Lazinska 41
19. MOSLAVINA d.o.o. Kutina, Školska ulica 4
20. MOSLAVINA PLIN d.o.o. Kutina, Trg kralja Tomislava 6
21. HRVATSKE AUTOCESTE d.o.o. Zagreb, Širolina 4
22. JAVNA USTANOVA ZA UPRAVLJANJE ZAŠTIĆENIM DIJELOVIMA PRIRODE SISAČKO-MOSLAVAČKE ŽUPANIJE, Popovača, Sisačka bb
23. PLINACRO d.o.o. Zagreb, Savska cesta 88a
24. JANAF d.d. Zagreb, Miramarska cesta 24
25. ŽUPANIJSKA UPRAVA ZA CESTE SMŽ, Sisak, Ulica Antuna Cuvaja 16
26. JAVNA USTANOVA PARK PRIRODE LONJSKO POLJE, Jasenovac, Krapje 16
27. GRAD SISAK, Rimska 26, Sisak
28. OPĆINA LIPOVLJANI, Trg hrvatskih branitelja 3, Lipovljani
29. GRAD POPOVAČA, Trg grofova Erdödyja 5, Popovača
30. GRAD GAREŠNICA, V. Nazora 22, Garešnica
31. OPĆINA BEREK, Berek bb, Berek
32. GRAD NOVSKA, Trg dr. Franje Tuđmana 2, Novska
33. GRAD LIPIK, Marije Terezije 27, Lipik
34. MJESNI ODBORI – svi

Posebna pisana obavijest o javnoj raspravi dostavljena javnopravnim tijelima se nalazi u privitku (Privitak 3.) i sastavni je dio ovog Izvješća.

U razdoblju trajanja javne rasprave, Prijedlog VI. izmjena i dopuna Plana I Strateška studija stavljeni su na javni uvid u prostorijama Grada Kutine i na mrežnim stranicama Grada Kutine.

Javno izlaganje Prijedloga VI. Izmjena i dopuna Plana i Strateške studije održano je 03.12.2020. godine u 10,00 sati putem livestream servisa. Zapisnik s javnog izlaganja i popis prisutnih nalazi se u privitku (Privitak 4.) i sastavni su dio ovog Izvješća.

Mišljenja, prijedlozi i primjedbe na Prijedlog VI. Izmjena i dopuna Plana i Strateške studije mogla su se izjaviti usmeno u zapisnik u tijeku javnog izlaganja, upisati u knjigu primjedbi ili dostaviti u pisanom obliku na adresu: Grad Kutina, Trg kralja Tomislava 12 zaključno do 11.12.2020. godine.

U roku navedenom u objavi javne rasprave, na adresu nositelja izrade mišljenja, prijedloge i primjedbe podnijelo je 12 podnositelja.

Sukladno članku 102. Zakona o prostornom uređenju i članka 24. Uredbe o strateškoj procjeni utjecaja strategije, plana i programa na okoliš, odgovorni voditelj izrade Plana i izrađivač Studije, u suradnji s nositeljem izrade obradili su mišljenja, prijedloge i primjedbe koje su sudionici u javnoj raspravi dali u roku i pripremio ovo Izvješće na način određen člankom 103. Zakona o prostornom uređenju i člankom 24. Uredbe o strateškoj procjeni utjecaja strategije, plana i programa na okoliš.

U nastavku se daje tabelarni prikaz prema načinu podnošenja na sljedeći način:

1. *Popis sudionika u javnoj raspravi koji su dali prijedloge i primjedbe na prijedlog VI. Izmjena i dopuna Plana i Strateške studije* - Tablica 1,

2. *Popis sudionika u javnoj raspravi čija su očitovanja, mišljenja, prijedlozi i primjedbe na prijedlog VI. Izmjena i dopuna Plana i Strateške studije prihvaćeni* – Tablica 2,

3. *Popis sudionika u javnoj raspravi čija su očitovanja, mišljenja, prijedlozi i primjedbe nisu razmatrani iz razloga propisanih Zakonom o prostornom uređenju (NN 153/13, 65/17)*- Tablica 3.

4. *Obrazloženja/odgovori na očitovanja, mišljenja, primjedbe i prijedloge dostavljene tijekom javne rasprave o prijedlogu VI. Izmjena i dopuna Plana i Strateške studije koji su prihvaćeni, nisu prihvaćeni ili su djelomično prihvaćeni* – Tablica 4.

Tablica 1 - Popis sudionika u javnoj raspravi koji su dali prijedloge i primjedbe na prijedlog VI. IDPPUG Kutine i Stratešku studiju

Broj	Datum protokola zaprimanja	Ime i prezime / naziv podnositelja	Adresa
1.	19. 11. 2020.	HAKOM Hrvatska regulatorna agencija za mrežne djelatnosti	Roberta Frangeša Mihanovića 9 HR-10110 Zagreb
2.	30. 11. 2020.	Hrvatski operator prijenosnog sustava d.o.o. Sektor za razvoj, priključenja, izgradnju i upravljanje imovinom	Kupska 4 HR-10000 Zagreb
3.	3. 12. 2020.	Zavod za prostorno uređenje Sisačko-moslavačke županije	Trg bana Josipa Jelačića 6 HR-44000 Sisak
4.	11. 12. 2020.	Građani Grada Kutine Predstavnik građana potpisnika peticije: Mario Štefančić	
5.	11. 12. 2020.	Hrvatske ceste d.o.o. Sektor za pripremu, građenje i rekonstrukciju Odjel za strateško planiranje	Vončinina 3 HR-10000 Zagreb
6.	11. 12. 2020.	Sven Đozo	
7.	11. 12. 2020.	Anto Domislić	

Broj	Datum protokola zaprimanja	Ime i prezime / naziv podnositelja	Adresa
8.	11. 12. 2020.	Republika Hrvatska Ministarstvo Unutarnjih poslova Ravnateljstvo civilne zaštite Područni ured civilne zaštite Zagreb Služba civilne zaštite Sisak	I.K. Sakcinskog 24 HR-44000 Sisak
9.	11. 12. 2020.	Zavod za prostorno uređenje Sisačko-moslavačke županije	Trg bana Josipa Jelačića 6 HR-44000 Sisak
10.	14. 12. 2020.	HŽ infrastruktura Sektor za razvoj, pripremu i provedbu investicija i EU fondova	Mihanovićeva 12 HR-10000 Zagreb
11.	14. 12. 2020.	Hrvatske šume d.o.o. Uprava šuma podružnica Zagreb	Lazinska 41 HR-10000 Zagreb
12.	16. 12. 2020.	Republika Hrvatska Ministarstvo obrane Uprava za materijalne resurse Sektor za vojnu infrastrukturu i zaštitu okoliša Služba za vojno graditeljstvo i energetsku učinkovitost	Trg kralja Petra Krešimira IV br. 1 HR-10000 Zagreb

Tablica 2 - Popis sudionika u javnoj raspravi čija su očitovanja, mišljenja, prijedlozi i primjedbe na prijedlog VI. IDPPUG Kutine i Stratešku studiju prihvaćeni

Broj	Datum protokola zaprimanja	Ime i prezime / naziv podnositelja	Adresa
1.	19. 11. 2020.	HAKOM Hrvatska regulatorna agencija za mrežne djelatnosti	Roberta Frangeša Mihanovića 9 HR-10110 Zagreb
2.	30. 11. 2020.	Hrvatski operator prijenosnog sustava d.o.o. Sektor za razvoj, priključenja, izgradnju i upravljanje imovinom	Kupska 4 HR-10000 Zagreb
7.	11. 12. 2020.	Anto Domislić	
8.	11. 12. 2020.	Republika Hrvatska Ministarstvo Unutarnjih poslova Ravnateljstvo civilne zaštite Područni ured civilne zaštite Zagreb Služba civilne zaštite Sisak	I.K. Sakcinskog 24 HR-44000 Sisak
9.	11. 12. 2020.	Zavod za prostorno uređenje Sisačko-moslavačke županije	Trg bana Josipa Jelačića 6 HR-44000 Sisak

10.	14. 12. 2020.	HŽ infrastruktura Sektor za razvoj, pripremu i provedbu investicija i EU fondova	Mihanovićeva 12 HR-10000 Zagreb
12.	16. 12. 2020.	Republika Hrvatska Ministarstvo obrane Uprava za materijalne resurse Sektor za vojnu infrastrukturu i zaštitu okoliša Služba za vojno graditeljstvo i energetsku učinkovitost	Trg kralja Petra Krešimira IV br. 1 HR-10000 Zagreb

Tablica 3 - Popis sudionika u javnoj raspravi čija očitovanja, mišljenja, prijedlozi i primjedbe na prijedlog VI. IDPPUG Kutine i Stratešku studiju nisu razmatrani iz razloga propisanih Zakonom o prostornom uređenju (NN 153/13, 65/17, 114/18, 39/19, 98/19)

U javnoj raspravi nisu zaprimljena očitovanja, mišljenja, prijedlozi i primjedbe koje nisu razmatrane iz razloga propisanih Zakonom o prostornom uređenju (NN 153/13, 65/17, 114/18, 39/19, 98/19)

Očitovanja:
- HŽ infrastruktura, Sektor za razvoj, pripremu i provedbu investicija i EU fondova (zaprimljeno 14. 12. 2020.)
- Hrvatske šume d.o.o., Uprava šuma podružnica Zagreb (zaprimljeno 14. 12. 2020.)
- Republika Hrvatska, Ministarstvo obrane, Uprava za materijalne resurse, Sektor za vojnu infrastrukturu i zaštitu okoliša, Služba za vojno graditeljstvo i energetsku učinkovitost (zaprimljeno 16. 12. 2020.)

nisu dostavljena u roku propisanom Objavom javne rasprave. Usprkos navedenom očitovanja su razmatrana pri izradi Izvješća.

Tablica 4 - Obrazloženja/odgovori na očitovanja, mišljenja, primjedbe i prijedloge dostavljene tijekom javne rasprave o prijedlogu VI. IDPPUG Kutine i Stratešku studiju koji su prihvaćeni, nisu prihvaćeni ili su djelomično prihvaćeni

Za potpuni tekst primjedbe vidjeti presliku primjedbi koji su sastavni dio Izvješća (prilozi).

Broj	Datum protokola zaprimanja	Ime i prezime / naziv podnositelja	Adresa
1.	19. 11. 2020.	HAKOM Hrvatska regulatorna agencija za mrežne djelatnosti	Roberta Frangeša Mihanovića 9 HR-10110 Zagreb

Prijedlog/primjedba:
Podnositelj izdaje mišljenje da na prijedlog VI. IDPPUG Kutine nema primjedbi.

Stav Izrađivača:
Smatra se prihvaćenim.

Stav Ovlaštenika:

Smatra se prihvaćenim.
Nije od utjecaja na Stratešku studiju.

Stav Nositelja:
Smatra se prihvaćenim.

Konačni odgovor:
Prihvaća se.

Broj	Datum protokola zaprimanja	Ime i prezime / naziv podnositelja	Adresa
2.	30. 11. 2020.	Hrvatski operator prijenosnog sustava d.o.o. Sektor za razvoj, priključenja, izgradnju i upravljanje imovinom	Kupska 4 HR-10000 Zagreb

Prijedlog/primjedba:
Podnositelj daje očitovanje na prijedlog VI. IDPPUG Kutine u kojem iznosi pregled objekata prijenosne mreže u njegovoj nadležnosti te utvrđuje kako je većina objekata na kvalitetan način ucrtana i tekstualno obrađena osim planiranog dalekovoda *DV 110 kV TS Lipik – TS Međurić* koji je precizno ucrtan u kartografske prikaze, ali nije naveden u tekstualnom dijelu Plana, odnosno traži da se predmetni dalekovod navede u Provedbenim odredbama i u točki 3.5.1.2.1. Elektroenergetika Obrazloženja Plana.
Podnositelj nema zahtjeve niti primjedbe na Stratešku studiju utjecaja na okoliš za VI. IDPPUG Kutine.

Stav Izrađivača:
Prihvaća se. Popis objekata prijenosne mreže bit će korigiran u navedenom odlomku Obrazloženja Plana.

Stav Ovlaštenika:
Prihvaća se.
Ovlaštenik je suglasan sa stavom Izrađivača.
Nije od utjecaja na Stratešku studiju.

Stav Nositelja:
Prihvaća se.
Nositelj je suglasan sa stavom Izrađivača.

Konačni odgovor:
Prihvaća se.

Broj	Datum protokola zaprimanja	Ime i prezime / naziv podnositelja	Adresa
3.	3. 12. 2020.	Zavod za prostorno uređenje Sisačko-moslavačke županije	Trg bana Josipa Jelačića 6 HR-44000 Sisak

Prijedlog/primjedba:
Podnositelj daje sljedeće primjedbe za vrijeme javnog izlaganja:

- CESTOVNI POJASEVI str. 33. drugu odredbu brisati, obilaznica se planira da se izbjegnu urbana područja
- str 37. mjere za poboljšanje stanja okoliša - Izraditi program zaštite okoliša grada Kutine – ne navoditi period
- str 39. SMJERNICE - PPSMŽ, a ne PPUSMŽ

(*napomena*: Iznesena primjedba dana je u Zapisnik tijekom javnog izlaganja, te se u prvom redu odnosi na sadržaj Strateške studije utjecaja na okoliš VI. IDPPUG Kutine (dalje: Strateška studija.))

Stav Izrađivača:
Djelomično se prihvaća.
Izrađivač je suglasan sa stavom Ovlaštenika.

Stav Ovlaštenika:
Djelomično se prihvaća.
Ovlaštenik je suglasan s traženim promjenama uz iznimku primjedbe vezane uz nenavođenje perioda za koji se izrađuje Program zaštite okoliša, a za koju dajemo pojašnjenje kako slijedi: Zakonom o zaštiti okoliša propisano je da se Program zaštite okoliša izrađuje za četverogodišnji period pa je tako i postojeći Program zaštite okoliša Grada Kutine izrađen za period 2016.-2019.g., a sljedeći bi se trebao izraditi za period 2020.-2024.g.

Stav Nositelja:
Djelomično se prihvaća.
Nositelj je suglasan sa stavom Ovlaštenika.

Konačni odgovor:
Djelomično se prihvaća.

Broj	Datum protokola zaprimanja	Ime i prezime / naziv podnositelja	Adresa
4.	11. 12. 2020.	Građani Grada Kutine Predstavnik građana potpisnika peticije: Mario Štefančić	

Prijedlog/primjedba:
Podnositelj traži da se k.č. 2341, 2347 i 2348 k.o. Kutina, odnosno cijelo područje između ulica Ante Starčević i ulice Matije Gupca u Kutini proglase „Park šuma".

Stav Izrađivača:
Djelomično se prihvaća. Naime, predmetna površina na kartografskim prikazima prijedloga Plana već je evidentirana u kategoriji „osobito vrijedan predjel – prirodni krajobraz". Navedenim je već postavljen okvir planskih mjera zaštite te se korekcija u smislu određivanja površine u kategoriji „park šuma" ne prihvaća. Međutim, izvršit će se detaljan uvid u tekstualni dio plana i odrediti dodatne mjere zaštite.

Stav Ovlaštenika:
Djelomično se prihvaća.
Ovlaštenik je suglasan sa stavom Izrađivača.
Nije od utjecaja na Stratešku studiju.

Stav Nositelja:
Djelomično se prihvaća
Nositelj je suglasan sa stavom Izrađivača.

Konačni odgovor:
Djelomično se prihvaća

Broj	Datum protokola zaprimanja	Ime i prezime / naziv podnositelja	Adresa
5.	11. 12. 2020.	Hrvatske ceste d.o.o. Sektor za pripremu, građenje i rekonstrukciju Odjel za strateško planiranje	Vončinina 3 HR-10000 Zagreb

Prijedlog/primjedba:
Podnositelj iznosi sljedeće primjedbe i prijedloge:
„1. Na kartografskom prikazu br. 1: „Korištenje i namjena površina" i na kartografskom prikazu br. 2a: „Infrastrukturni sustavi – promet – cestovni i željeznički" treba izvršiti sljedeće izmjene:
a) Dionicu obilaznice Kutine od županijske ceste ŽC 3124 (Repušnica) do državne ceste DC 45 treba označiti kao „planirana županijska cesta" umjesto oznake „planirana državna cesta"
b) Označiti brzu cestu Kutina-Garešnica-Daruvar s početkom na državnoj cesti D45 na mjestu gdje započinje izgrađena dionica ove brze (definirana kao I. etapa I. faze izgradnje)
c) Koridor za novu obilaznicu Kutine, koja s istočne strane obilazi Kutinu, treba ucrtati s oznakom „planirana državna cesta od županijske ŽC 3124 („Petrokemija") do državne ceste DC 45 (Šartovac)
2. U skladu s navedenim treba izmijeniti i dopuniti tekstualni dio Plana čl. 77. Provedbenih odredbi i poglavlje 3.5.1.1.1. Cestovni promet." (Citat)

Stav Izrađivača:
Djelomično se prihvaća.
U kontekstu izrade Strateške studije potrebno je naglasiti kako se u smislu trase prometnice, koja je predmet ove primjedbe, ne traže njezine izmjene (korekcije) već je isključivo riječ o kategorizaciji (razini) prometnice, a što pak proizlazi iz posebnih propisa iz područja prometa. Traženo će biti uvršteno u prostorna-planska rješenja Plana na način da isti bude usklađen s prostornim planom šireg područja – Prostornim planom Sisačko-moslavačke županije (Sl. glasnik Sisačko-moslavačke županije 4/01, 12/2010, 10/17, 12/19, 23/19 – pročišćeni tekst; dalje: PPSMŽ) te uz poštivanje nadležnosti pojedine razine dokumenata prostornog uređenja. Dodatno je potrebno izdvojiti sljedeće: PPSMŽ predmetnu prometnicu svrstava, poglavljem 6.1.1. Glavni cestovni pravci, u planirane (poglavlje 6.1.1.2.) državne ceste (podstavak a) – obilaznice većih naselja. Slijedom navedenog upućujemo Podnositelja na rješenja PPSMŽ kao plana šireg područja s kojim Prostorni plan uređenja Grada Kutine mora biti usklađen.

Stav Ovlaštenika:
Djelomično se prihvaća.
Ovlaštenik je suglasan sa stavom Izrađivača.
Nije od utjecaja na Stratešku studiju.

Stav Nositelja:
Djelomično se prihvaća.
Nositelj je suglasan sa stavom Izrađivača.

Konačni odgovor:
Djelomično se prihvaća.

Broj	Datum protokola zaprimanja	Ime i prezime / naziv podnositelja	Adresa
6.	11. 12. 2020.	Sven Đozo	

Prijedlog/primjedba:
Podnositelj traži dodatno proširenje građevinskog područja naselja (GPN) na k.č. 1963/1 k.o. Ilova.

Stav Izrađivača:
Ne prihvaća se.
Kroz izradu nacrta prijedloga Plana izvršena je korekcija predmetnog izdvojenog dijela građevinsko područja naselja (dalje: GPN), a što je sastavni dio rješenja prijedloga Plana izloženog na javnoj raspravi. Navedena je korekcija (proširenje) GPN-a određena srazmjerno veličini postojećeg GPN-a. Proširenje je izvršeno u iznosu od približno 2000 m2 te proširenje veće od toga slijedom ograničenja članka 39. provedbenih odredbi Plana ne bi rezultiralo većom građevinskom bruto površinom planiranog zahvata. Nadalje, napominjemo kako za srodne građevine/komplekse prostorni plan daje mogućnosti realizacije zahvata i izvan građevinskog područja.

Stav Ovlaštenika:
Ne prihvaća se.
Ovlaštenik je suglasan sa stavom Izrađivača.
Nije od utjecaja na Stratešku studiju.

Stav Nositelja:
Ne prihvaća se.
Nositelj je suglasan sa stavom Izrađivača.

Konačni odgovor:
Ne prihvaća se.

Broj	Datum protokola zaprimanja	Ime i prezime / naziv podnositelja	Adresa
7.	11. 12. 2020.	Anto Domislić	

Prijedlog/primjedba:
Podnositelj traži da se „neizgrađeno građevinsko zemljište na dijelu katastarskih čestica 1977, 1979/2, 1984/1 u k.o. Repušnica prebaci u izgrađeno s obzirom da su tamo ceć izgrađene zgrade…te također da se katastarske četice 1979/2 i 1984/1 k.o. Repušnica … izuzmu iz obuhvata UPU-a.“ (citat)

Stav Izrađivača:
Prihvaća se.

Stav Ovlaštenika:
Prihvaća se.

Stav Nositelja:
Prihvaća se.

Konačni odgovor:
Prihvaća se.

Broj	Datum protokola zaprimanja	Ime i prezime / naziv podnositelja	Adresa
8.	11. 12. 2020.	Republika Hrvatska Ministarstvo Unutarnjih poslova Ravnateljstvo civilne zaštite Područni ured civilne zaštite Zagreb Služba civilne zaštite Sisak	I.K. Sakcinskog 24 HR-44000 Sisak

Prijedlog/primjedba:
Podnositelj daje suglasnost o poštivanju zahtjeva zaštite od prirodnih i drugih nesreća u prijedlogu Plana.

Stav Izrađivača:
Smatra se prihvaćenim.

Stav Ovlaštenika:
Smatra se prihvaćenim.

Stav Nositelja:
Smatra se prihvaćenim.

Konačni odgovor:
Prihvaća se.

Broj	Datum protokola zaprimanja	Ime i prezime / naziv podnositelja	Adresa
9.	11. 12. 2020.	Zavod za prostorno uređenje Sisačko-moslavačke županije	Trg bana Josipa Jelačića 6 HR-44000 Sisak

Prijedlog/primjedba:
Podnositelj daje sljedeću primjedbu na prijedlog Plana:
„- u Prijedlogu VI. izmjena i dopuna PPUG Kutina planirana prometnica koja je označena kao planirana državna cesta od L33070 do D45 treba biti označena i opisana u grafičkim i tekstualnim dijelovima Plana kao planirana obilaznica grada Kutine.“ (citat)

Stav Izrađivača:
Prihvaća se.

Izrađivač je suglasan sa stavom Nositelja.
Dodatno je potrebno izdvojiti sljedeće: Prostorni plan Sisačko-moslavačke županije (Sl. glasnik Sisačko-moslavačke županije 4/01, 12/2010, 10/17, 12/19, 23/19 – pročišćeni tekst; dalje: PPSMŽ) predmetnu prometnicu svrstava, poglavljem 6.1.1. Glavni cestovni pravci, u planirane (poglavlje 6.1.1.2.) državne ceste (podstavak a) – obilaznice većih naselja, uz mogućnost utvrđivanja detaljne trase kroz rješenja prostornog plana lokalne razine. Slijedom navedenog za predmetnu prometnicu predviđa se buduća kategorizacija u rangu državne ceste.

Stav Ovlaštenika:
Prihvaća se.
Ovlaštenik je suglasan sa stavom Nositelja.
Nije od utjecaja na Stratešku studiju.

Stav Nositelja:
Prihvaća se primjedba Zavoda za prostorno uređenje Sisačko-moslavačke županije.

Konačni odgovor:
Prihvaća se.

Broj	Datum protokola zaprimanja	Ime i prezime / naziv podnositelja	Adresa
10.	14. 12. 2020.	HŽ infrastruktura Sektor za razvoj, pripremu i provedbu investicija i EU fondova	Mihanovićeva 12 HR-10000 Zagreb

Prijedlog/primjedba:
Podnositelj traži da se izvrše korekcije „granica namjene površina u zoni oko željezničke pruge sa budućim formiranjem infrastrukturnih površina željezničke pruge i nerazvrstanih cesta sukladno granicama dostavljenim u prilogu" (citat). Nadalje, Podnositelj traži korekcije provedbenih odredbi Plana u poglavljima 2. i 6.8., te korekciju oznake namjene na kartografskom prikazu 1-2 Korištenje i namjena površina u vidu usklađenja određenja namjena u navedenom kartografskom prikazu s namjenom određenom provedbenim odredbama.

Stav Izrađivača:
Smatra se prihvaćenim.
Potrebno je istaknuti sljedeće - u predmetnom postupku VI. izmjena i dopuna Prostornog plana uređenja Grada Kutine, obzirom na Odluku o izradi VI. izmjena i dopuna Prostornog plana uređenja Grada Kutine (Službene novine Grada Kutine 3/2020; dalje: Odluka o izradi) Podnositelj svoj zahtjev nije dostavio sukladno članku 90. Zakona o prostornom uređenju (NN 153/13, 65/17, 114/18, 39/19, 98/19; dalje: Zakon), već zahtjev, po prvi puta u predmetnom postupku, dostavlja u javnoj raspravi.
Međutim, obzirom na prostorno-planska rješenja važećeg Plana, napominjemo kako je predmetna problematika razgraničenja, a posljedično i parcelacije za predmetni obuhvat Prostornim planom uređenja Grada Kutine delegirana na razinu Generalnog urbanističkog plana, koji pak na adekvatan način obrađuje predmetnu tematiku.
Dodatno napominjemo kako je iz zahtjeva Podnositelja nejasno na koji planski dokument se zahtjev odnosi budući da kao „predmet" navodi VI. izmjene i dopune Prostornog plana

uređenja Grada Kutine, dok se primjedbe navedene u preostalom tekstu zahtjeva odnose na IX. Izmjene i dopune Generalnog urbanističkog plana grada Kutine.

Stav Ovlaštenika:
Smatra se prihvaćenim.
Ovlaštenik je suglasan sa stavom Izrađivača.
Nije od utjecaja na Stratešku studiju.

Stav Nositelja:
Smatra se prihvaćenim.
Nositelj je suglasan sa stavom Izrađivača.

Konačni odgovor:
Smatra se prihvaćenim.

Broj	Datum protokola zaprimanja	Ime i prezime / naziv podnositelja	Adresa
11.	14. 12. 2020.	Hrvatske šume d.o.o. Uprava šuma podružnica Zagreb	Lazinska 41 HR-10000 Zagreb

Prijedlog/primjedba:
Podnositelj predlaže da se površine šuma (od 52,27 ha) prema grafičkom prikazu u prilogu zahtjeva u prijedlogu Plana odredi u kategorija „park šuma" te da se za istu površinu provede postupak proglašenja.

Stav Izrađivača:
Smatra se djelomično prihvaćenim. Zahtjevom predložena površina je najvećim dijelom prostorno-planskim rješenjima prijedloga Plana već predložena za zaštitu u kategoriji „park šuma" te je potrebno napomenuti kako će se konačne granice (potencijalno) zakonski zaštićenog područja utvrditi stručnim podlogama nadležnog ministarstva potrebnim za proglašenje zaštićenog područja.

Stav Ovlaštenika:
Smatra se djelomično prihvaćenim.
Ovlaštenik je suglasan sa stavom Izrađivača.
Nije od utjecaja na Stratešku studiju.

Stav Nositelja:
Smatra se djelomično prihvaćenim.
Nositelj je suglasan sa stavom Izrađivača.

Konačni odgovor:
Smatra se djelomično prihvaćenim.

Broj	Datum protokola zaprimanja	Ime i prezime / naziv podnositelja	Adresa
12.	16. 12. 2020.	Republika Hrvatska Ministarstvo obrane	Trg kralja Petra Krešimira IV br. 1

	Uprava za materijalne resurse Sektor za vojnu infrastrukturu i zaštitu okoliša Služba za vojno graditeljstvo i energetsku učinkovitost	HR-10000 Zagreb

Prijedlog/primjedba:
Podnositelj nema primjedbi na prijedlog Plana, te na području obuhvata Plana nema zona posebne namjene niti drugih zahtjeva vezano za zaštitu interesa obrane.

Stav Izrađivača:
Smatra se prihvaćenim.

Stav Ovlaštenika:
Smatra se prihvaćenim.

Stav Nositelja:
Smatra se prihvaćenim.

Konačni odgovor:
Prihvaća se.

Rekapitulacija pristiglih očitovanja, prijedloga i primjedbi o prijedlogu VI. izmjena i dopuna Prostornog plana uređenja Grada Kutine za javnu raspravu i Strateškoj studiji utjecaja na okoliš za VI. izmjene i dopune Prostornog plana uređenja Grada Kutine:

Očitovanja, prijedlozi i primjedbe dostavljene u roku u pisarnicu	
prihvaćeno	4
djelomično prihvaćeno	2
nije prihvaćeno	2
Prijedlozi i primjedbe dane u zapisnik za vrijeme javnog izlaganja	
prihvaćeno	
djelomično prihvaćeno	1
nije prihvaćeno	
Prijedlozi i primjedbe upisane u knjigu primjedbi tijekom javnog uvida	
prihvaćeno	-
djelomično prihvaćeno	-
nije prihvaćeno	-
Očitovanja, prijedlozi i primjedbe dostavljene u pisarnicu grada izvan roka	
prihvaćeno	2
djelomično prihvaćeno	1
nije prihvaćeno	-
Ukupno	*12*

Sukladno članku 103. Zakona, zaključno se daje pregled sudionika u javnoj raspravi u odnosu na obrađene primjedbe, na sljedeći način:

A. Popis sudionika u javnoj raspravi čija su mišljenja, prijedlozi i primjedbe na Prijedlog VI. Izmjena i dopuna Plana i Strateške studije prihvaćeni:

1. HAKOM - Hrvatska regulatorna agencija za mrežne djelatnosti
2. Hrvatski operator prijenosnog sustava d.o.o.
   Sektor za razvoj, priključenja, izgradnju i upravljanje imovinom
3. Anto Domislić
4. Ministarstvo Unutarnjih poslova - Ravnateljstvo civilne zaštite
   Područni ured civilne zaštite Zagreb
   Služba civilne zaštite Sisak
5. Zavod za prostorno uređenje Sisačko-moslavačke županije
6. HŽ infrastruktura - Sektor za razvoj, pripremu i provedbu investicija i EU fondova
7. Ministarstvo obrane - Uprava za materijalne resurse
   Sektor za vojnu infrastrukturu i zaštitu okoliša
   Služba za vojno graditeljstvo i energetsku učinkovitost

B. Popis sudionika u javnoj raspravi čija mišljenja, prijedlozi i primjedbe na Prijedlog VI. Izmjena i dopuna Plana i Strateške studije nisu prihvaćeni ili su djelomično prihvaćeni:

1. Zavod za prostorno uređenje Sisačko-moslavačke županije
2. Građani Grada Kutine, Predstavnik građana potpisnika peticije: Mario Štefančić
3. Hrvatske ceste d.o.o. Sektor za pripremu, građenje i rekonstrukciju, Odjel za strateško planiranje
4. Sven Đozo
5. Hrvatske šume d.o.o. Uprava šuma podružnica Zagreb

Stručni izrađivač Plana: Grgurević & partneri d.o.o. Zagreb	Stručni izrađivač Studije: Interkonzalting d.o.o.	Nositelj izrade Plana: Grad Kutina, Upravni odjel za prostorno uređenje i graditeljstvo
Odgovorni voditelj izrade: Hrvoje Vladović, dipl.ing.arh.	Ovlašteni voditelj studije: Hari Vladović-Relja, dipl.ing.građ.	Pročelnica: Snježana Šlabek Ohman, dipl.ing.arh.

GRGUREVIĆ & PARTNERI

INTERKONZALTING d.o.o.
ZAGREB
Ulica grada Vukovara 43/c

PRIVITAK 1: Zaključak o utvrđivanju Prijedloga Plana i Odluka o upućivanju Strateške studije na javnu raspravu

REPUBLIKA HRVATSKA
Sisačko-moslavačka županija
Grad Kutina
Gradonačelnik

KLASA: 350-02/20-01/1
URBROJ: 2176/03-09-01/02-20-33
Kutina, 02.11.2020.

Temeljem članka 95. stavak 2. Zakona o prostornom uređenju ("Narodne novine", br. 153/13, 65/17, 114/18, 39/19, 98/19) i članka 46. Statuta Grada Kutine (»Službene novine Grada Kutine« br. 6/09, 3/13, 4/13-pročišćeni tekst, 2/18, 4/18-pročišćeni tekst i 2/20), Gradonačelnik Grada Kutine donosi

ZAKLJUČAK

O UTVRĐIVANJU PRIJEDLOGA VI. IZMJENA I DOPUNA PROSTORNOG PLANA UREĐENJA

ZA JAVNU RASPRAVU

I.

Utvrđuje se Prijedlog VI. Izmjena i dopuna Prostornog plana uređenja Grada Kutine (u nastavku: Prijedlog Plana) za javnu raspravu u trajanju od 30 dana.

II.

Prijedlog Plana sadrži tekstualni i grafički dio te njegovo obrazloženje i sažetak za javnost.

III.

Javnu raspravu Prijedloga Plana koordinira i provodi Upravni odjel za prostorno uređenje i graditeljstvo Grada Kutine.

IV.

Zadužuje se Upravni odjel za prostorno uređenje i graditeljstvo Grada Kutine da provede postupak javne rasprave sukladno odredbama Zakona o prostornom uređenju.

V.

Ovaj Zaključak stupa na snagu danom donošenja, a objavit će se na mrežnim stranicama Grada Kutine (www.kutina.hr)

Gradonačelnik:
Zlatko Babić, dipl.ing.

REPUBLIKA HRVATSKA
Sisačko-moslavačka županija
Grad Kutina
Gradonačelnik

KLASA: 351-04/20-01/13
URBROJ 2176/03-09-01/02-20-45
Kutina, 02.11.2020.

Na temelju članka 67. Zakona o zaštiti okoliša ("Narodne novine" br. 80/13, 153/13, 78/15, 12/18 i 118/18), članka 23. Uredbe o strateškoj procjeni utjecaja strategije, plana i programa na okoliš (»Narodne novine« br. 3/17), članka 3. Uredbe o informiranju i sudjelovanju javnosti i zainteresirane javnosti o pitanjima zaštite okoliša (»Narodne novine« br. 64/08) te članka 46. Statuta Grada Kutine (»Službene novine Grada Kutine« br. 6/09, 3/13, 4/13 - pročišćeni tekst, 2/18, 4/18 - pročišćeni tekst i 2/20) Gradonačelnik Grada Kutine donosi

ODLUKU

O UPUĆIVANJU STRATEŠKE STUDIJE UTJECAJA NA OKOLIŠ ZA VI. IZMJENE I DOPUNE PROSTORNOG PLANA UREĐENJA GRADA KUTINE

NA JAVNU RASPRAVU

I.

Strateška studija utjecaja na okoliš za VI. Izmjene i dopune Prostornog plana uređenja Grada Kutine (u nastavku: Strateška studija) upućuje se na javnu raspravu u trajanju od 30 dana.

II.

Javnu raspravu Strateške studije koordinira i provodi Upravni odjel za prostorno uređenje i graditeljstvo Grada Kutine.

III.

Zadužuje se Upravni odjel za prostorno uređenje i graditeljstvo Grada Kutine da provede postupak javne rasprave sukladno odredbama Zakona o zaštiti okoliša, Uredbe o strateškoj procjeni utjecaja strategije, plana i programa na okoliš i Uredbe o informiranju i sudjelovanju javnosti i zainteresirane javnosti o pitanjima zaštite okoliša.

IV.

Ova Odluka stupa na snagu danom donošenja, a objavit će se na mrežnim stranicama Grada Kutine (www.kutina.hr).

Gradonačelnik:
Zlatko Babić, dipl.ing.

PRIVITAK 2: Objava javne rasprave

REPUBLIKA HRVATSKA
Sisačko-moslavačka županija
Grad Kutina
Upravni odjel za prostorno uređenje i graditeljstvo

Kutina, Trg kralja Tomislava 12
Tel. 044/692-036
Email: prostorno@kutina.hr

KLASA: 350-02/20-01/1
URBROJ: 2176/03-09-01/02-20-34
Kutina, 04.11.2020.

Na temelju članka 96. Zakona o prostornom uređenju („Narodne novine" br.153/13, 65/17, 114/18, 39/19 i 98/19), članka 67. Zakona o zaštiti okoliša („Narodne novine" br. 80/13, 153/13, 78/15, 12/18 i 118/18), članka 23. Uredbe o strateškoj procjeni utjecaja strategije, plana i programa na okoliš („Narodne novine" br. 3/17), članka 3. Uredbe o informiranju i sudjelovanju javnosti i zainteresirane javnosti o pitanjima zaštite okoliša („Narodne novine" br. 64/08), Zaključku o utvrđivanju Prijedloga Plana za javnu raspravu (KLASA: 350-02/20-01/1, URBROJ: 2176/03-09-01/02-20-33 od 02.11.2020.), te Odluci o upućivanju Strateške studije utjecaja na okoliš (KLASA: 351-04/20-01/13, URBROJ: 2176/03-09-01/02-20-45 od 02.11.2020.), Upravni odjel za prostorno uređenje i graditeljstvo Grada Kutine objavljuje :

JEDINSTVENI POSTUPAK JAVNE RASPRAVE

O PRIJEDLOGU VI. IZMJENA I DOPUNA PROSTORNOG PLANA UREĐENJA GRADA KUTINE

I

STRATEŠKE STUDIJE UTJECAJA NA OKOLIŠ ZA VI. IZMJENE I DOPUNE PROSTORNOG PLANA UREĐENJA GRADA KUTINE

1. Javna rasprava o Prijedlogu VI. Izmjena i dopuna Prostornog plana uređenja Grada Kutine (u daljnjem tekstu: Prijedlog Plana) i Strateškoj studiji utjecaja na okoliš za VI. Izmjene i dopune Prostornog plana uređenja Grada Kutine (u daljnjem tekstu: Strateška studija) trajati će **30 dana, od 12.11.2020. do 11.12.2020. godine**.

2. Javni uvid u Prijedloga Plana i Strateško studiju moći će se izvršiti u prostorijama **Grada Kutine, Trg kralja Tomislava 12, Kutina, svakim radnim danom u navedenom razdoblju u vremenu od 8:00 do 14:00 sati, a biti će dostupan javnosti i na mrežnim stranicama Grada Kutine** (www.kutina.hr).

3. Javno izlaganje o Prijedlogu Plana i Strateškoj studiji održati će se dana **03.12.2020. godine (četvrtak) s početkom u 10:00 sati**, temeljem smjernica Stožera civilne zaštite putem livestream servisa koji omogućava interakciju sa sudionicima u vidu mogućnosti postavljanja pitanja te davanja odgovora na postavljena pitanja, kao i mogućnosti davanja primjedbi, prijedloga i mišljenja. Livestream servisu će biti moguće pristupiti putem poveznice koja će biti objavljena na mrežnoj stranici Grada Kutine (www.kutina.hr).

4. Mišljenja, prijedlozi i primjedbe zainteresirane javnosti na Prijedlog Plana i Strateško studiju moći će se dostaviti pisanim putem nositelju izrade Upravnom odjelu za prostorno uređenje i graditeljstvo Grada Kutine, Kutina, Trg kralja Tomislava 12, dati usmeno u zapisnik za vrijeme trajanja javnog izlaganja i upisivati u knjigu primjedbi na mjestu javnog uvida za vrijeme trajanja javnog uvida, sve zaključno sa zadnjim danom javne rasprave, 11.12.2020. godine.

5. Prijedlozi i primjedbe moraju biti dostavljeni u roku i čitljivo napisani te moraju sadržavati ime, prezime, adresu i potpis podnositelja. Prijedlozi i primjedbe koji nisu dostavljeni u roku ili nisu čitljivo napisani, neće se uzeti u obzir u pripremi Izvješća o javnoj raspravi.

6. Ova obavijest o javnoj raspravi o Prijedlogu Plana i Strateškoj studiji objavit će se u dnevnom tisku, na mrežnoj stranici Grada Kutine (www.kutina.hr) i na mrežnim stranicama Ministarstva prostornoga uređenja, graditeljstva i državne imovine (https://mgipu.gov.hr/)

Pročelnica:
Snježana Šlabek Ohman, dipl.ing.arh.

VI. Izmjena i dopuna Prostornog plana uređenja Grada Kutine i Strateška studija utjecaja na okoliš za VI. Izmjene i dopune Prostornog plana uređenja Grada Kutine

4.11.2020. Gradska uprava

REPUBLIKA HRVATSKA
Sisačko-moslavačka županija
Grad Kutina
Upravni odjel za prostorno uređenje i graditeljstvo

Kutina, Trg kralja Tomislava 12
Tel. 044/682-036
Email: prostorno@kutina.hr

KLASA: 350-02/20-01/1
URBROJ: 2176/03-09-01/02-20-34
Kutina, 04.11.2020

Na temelju članka 96. Zakona o prostornom uređenju („Narodne novine" br. 153/13, 65/17, 114/18, 39/19 i 98/19), članka 67. Zakona o zaštiti okoliša („Narodne novine" br. 80/13, 153/13, 78/15, 12/18 i 118/18), članka 29. Uredbe o strateškoj procjeni utjecaja strategije, plana i programa na okoliš („Narodne novine" br. 3/17), članka 3. Uredbe o informiranju i sudjelovanju javnosti i zainteresirane javnosti o pitanjima zaštite okoliša („Narodne novine" br. 64/08), Zaključka o usvajanju Prijedloga Plana za javnu raspravu (KLASA: 350-02/20-01/1, URBROJ: 2176/03-09-01/02-20-33 od 02.11.2020.) te Odluke o donošenju Strateške studije utjecaja na okoliš (KLASA: 351-04/20-01/13, URBROJ: 2176/03-09-01/02-20-45 od 02.11.2020.) Upravni odjel za prostorno uređenje i graditeljstvo Grada Kutine objavljuje:

JEDINSTVENI POSTUPAK JAVNE RASPRAVE

O PRIJEDLOGU VI. IZMJENA I DOPUNA PROSTORNOG PLANA UREĐENJA GRADA KUTINE

I

STRATEŠKE STUDIJE UTJECAJA NA OKOLIŠ ZA VI. IZMJENE I DOPUNE PROSTORNOG PLANA UREĐENJA GRADA KUTINE

1. Javna rasprava o Prijedlogu VI. Izmjena i dopuna Prostornog plana uređenja Grada Kutine (u daljnjem tekstu: Prijedlog Plana) i Strateškoj studiji utjecaja na okoliš za VI. Izmjene i dopune Prostornog plana uređenja Grada Kutine (u daljnjem tekstu: Strateška studija) traje 30 dana, od 12.11.2020. do 11.12.2020. godine.

2. Javni uvid u Prijedlog Plana i Strateško studiju moći će se izvršiti u prostorijama Grada Kutine, Trg kralja Tomislava 12, Kutina, svakim radnim danom u navedenom razdoblju u vremenu od 8:00 do 14:00 sati, a biti će dostupan javnosti i na mrežnim stranicama Grada Kutine (www.kutina.hr).

3. Javno izlaganje o Prijedlogu Plana i Strateškoj studiji održat će se dana 03.12.2020. godine (četvrtak) s početkom u 16:00 sati, u malom sjedištu Gradske vijećnice putem videokonferencijskog sustava koji omogućava interaktivno sudjelovanje u vidu mogućnosti postavljanja i davanja odgovora na postavljena pitanja, kao i mogućnosti davanja primjedbi, prijedloga i mišljenja. U videokonferencijskom sustavu, te biti moguće pristupiti putem poveznice koja će biti objavljena na mrežnoj stranici Grada Kutine (www.kutina.hr).

4. Mišljenja, prijedlozi i primjedbe zainteresiranih javnosti na Prijedlog Plana i Strateško studiju moći će se dostaviti pisanim putem na adresu Upravnog odjela za prostorno uređenje i graditeljstvo Grada Kutine, Kutina, Trg kralja Tomislava 12, uz uvažavanje zapisnik za vrijeme trajanja javnog izlaganja i putem e-maila. Koji su primjedbe na ispravu javnog uvida za vrijeme trajanja javnog uvida, sve zaključno sa zadnjim danom javne rasprave, 11.12.2020. godine.

5. Prijedlozi i primjedbe moraju biti dostavljeni u pisanom obliku na papiru ili mediju sadržavati ime, prezime, adresu i potpis podnositelja. Prijedlozi i primjedbe koji nisu dostavljeni u navedenom obliku ili nisu čitljivi napisani, neće se uzeti obzir u pripremi izvješća o javnoj raspravi.

6. Ova obavijest o javnoj raspravi o Prijedlogu Plana i Strateškoj studiji objavit će se i danom ticanja na mrežnoj stranici Grada Kutine (www.kutina.hr) i na mrežnim stranicama Ministarstva prostornog uređenja, graditeljstva i državne imovine (https://mgipu.gov.hr/).

Pročelnica:

Snježana Sladek Ozman, dipling.arh.

Povratak na sadržaj stranice

Početna
Projekti
Javni natječaji/prikupljanja ponuda
Dokumenti
Fotogalerija
Obavještavanje lokalne javnosti
Kontakt

U Kutini

Danas : Dječji tematski park Udruge „Hrvoj na umu" od Dida Mraz-tom
Danas : Religijske vjerske prakse u svjetlu, povodu Dana Brama-tolja grada Kutine
Sutra : Obilježje izložbe „25. godišnjica od VRO „Bljesak" i „Oluja"
Prekosutra : Izložba „Kutina vrsne obrtnice"
08.11.2020 : Tribina na temu obilježavanja rodjenja mons. Miroslava Strehera da Matica Hrvatska
08.11.2020 : Varaždinski komorni orkestar, koncert klasične glazbe
08.11.2020 : Predstavljanje projekta "Mladeži, ime - Kutina povijesna u novom ruhu"
10.11.2020 : Velika dječja igra, igraonica u sklopu „Mali grad - CHB
10.11.2020 : Sjednica vijeća Gradskog vijeća Grada Kutine
10.11.2020 : Pavelić i ampiri - koncert Kolja Zaklanić Sardro Stojić
10.11.2020 : Prof. Kolovrat Danko Mrakić u PGU
10.11.2020 : Maja Šojat Kuzmanović izložba dokumentarja grafičkih znamenitosti
10.11.2020 : Otvorenje izložbe, Moslavačka Galerija Muzej za pejzaž
11.11.2020 : Izložba ručnih radova Udruge umirovljenika Pomekarje
12.11.2020 : Promocija mobilne aplikacije Muzeja Moslavine Kutina

Popis službenih obavijesti

04.11.2020: VI. Izmjene i dopuna Prostornog plana uređenja Grada Kutine i Strateška studija utjecaja na okoliš za VI. Izmjene i dopune Prostornog plana uređenja Grada Kutine
04.11.2020: Zaključak o usvajanju Prijedloga VI. Izmjena i dopuna Prostornog plana uređenja za javnu raspravu
04.11.2020: Zaključak o usvajanju Strateške studije utjecaja na okoliš za VI. Izmjene i dopune Prostornog plana uređenja Grada Kutine na javnu raspravu
02.11.2020: Proračun za 2021.
30.10.2020: Obavijest o zatvaranju prometa - gornji dio ulice Sv. Martina
30.10.2020: Natječaj za dodjelu

Informacije o javnim raspravama

05.11.2020. - Informacija o javnoj raspravi o prijedlogu IV. Izmjene i dopune Prostornog plana uređenja Grada Čakovca i Izmjene i dopune Urbanističkog plana uređenja "Gospodarska zona Ivanovec"
05.11.2020. | pdf (1580kb)

05.11.2020. - Informacija o javnoj raspravi o prijedlogu VI. Izmjena i dopuna Prostornog plana uređenja grada Kutine i Strateške studije utjecaja na okoliš za VI. Izmjene i dopune Prostornog plana uređenja grada Kutine
05.11.2020. | pdf (771kb)

05.11.2020. - Informacija o javnoj raspravi o prijedlogu III. Izmjena i dopuna Prostornog plana uređenja Općine Šodolovci
05.11.2020. | pdf (525kb)

05.11.2020. - Informacija o javnoj raspravi o prijedlogu I. Izmjena i dopuna Detaljnog plana uređenja poduzetničke zone- Jug Donji Vidovec, Općina Donji Vidovec
05.11.2020. | pdf (77kb)

05.11.2020. - Informacija o javnoj raspravi o prijedlogu Izmjena i dopuna Prostornog

POLICIJA UPOZORAVA



Prije sirne i divlja svinja stradale u sudaru vozila

[illegible]

[illegible]

KLASA: 947-02/20-07/01
URBROJ: 2411/01-09-01/1-2020-2
Buzet, 03. studeni 2020. g.

Na temelju Odluke o [illegible] javnog natječaja za prodaju [illegible] od [illegible] [illegible], KLASA: 947-02/20-02/04, URBROJ: 2411/01-01-02/1-20-1 od 12. listopada 2020. g., gradonačelnik Grada Buzeta objavljuje

JAVNI NATJEČAJ
za prodaju nekretnina u vlasništvu Grada Buzeta putem javnog natječaja (licitacija)

1. Predmet javnog natječaja je prodaja nekretnina u vlasništvu Grada Buzeta i to 1/12 zgrade [illegible] s [illegible] s oznakom STAMBENI VLASNIŠTVO (K-1) [illegible] br. [illegible] k.o. [illegible], [illegible] u Buzetu, Trg Josipa Broz Tomislava 23, [illegible] 24,67 m2, [illegible] u Buzetu, Trg Josipa Broz Tomislava 21, [illegible] 24,67 m2.
Početna kupoprodajna cijena iznosi 65.657,05 kuna (slovima: [illegible]).
Nekretnine se prodaju u viđenu - kupljeno.
2. Javni natječaj se provodi u prostorijama Grada Buzeta putem [illegible] u Buzetu, Trg Josipa Broz Tomislava 21 u Buzetu - po utvrđenju.
Pozivi se upućuju najkasnije do 10. siječnja 2020. godine do 14,00 sati.
3. Pravila javnog natječaja:
1. [illegible]
2. za pravne osobe: [illegible]
3. [illegible]
3. U prvom krugu prikupljanja ponuda u [illegible] 30 % od početne cijene nekretnine za koje se provodi postupak. Jamčevina se uplaćuje na žiro račun Grada Buzeta broj HR[illegible], model 68, poziv na broj 7706 - OIB (poreski broj).
4. Javno otvaranje ponuda obavit će Povjerenstvo za provođenje javnog natječaja za prodaju nekretnina - [illegible] u Buzetu, Trg Josipa Broz Tomislava 21, dana 26. studenog 2020. g. u 9,30 sati u Velikoj vijećnici u I. katu zgrade Grada Buzeta u Buzetu. Javnom otvaranju ponuda mogu prisustvovati ponuditelji osobno (iz pravnih osoba i obrtnici) ili putem punomoćnika temeljem punomoći ovjerene kod javnog bilježnika.
5. Javni natječaj će se provesti usmenim javnim nadmetanjem (licitacija) dana 26. siječnja 2020. g. u 10,00 sati u Velikoj vijećnici na I. katu zgrade Grada Buzeta u Buzetu u. Ukoliko putem usmenog nadmetanja (licitacija) nitko prisutnih ponuditelja osobno (iz predočenja osobne iskaznice) ili putem punomoćnika na temelju punomoći ovjerene kod javnog bilježnika.
6. Najkasnije prije isteka roka za podnošenje ponuda, za nekretnine koje nije prodano u prvom javnom natječaju u [illegible] (prvo sljedeći radni dan nakon isteka roka za podnošenje ponuda).
9. Cijeli tekst javnog natječaja objavit će se na oglasnoj ploči Grada Buzeta, na web stranici Grada Buzeta i Nekretninski listu (u tiskanom obliku).

Gradonačelnik
Izak Lončarić, univ. spec. oec.

U Nedelišču iznenada ostali bez duhovnog pastira

Odrekao se župničke službe jer se zaljubio?

Lidija Dorić // Čakovec

Župa Presvetog Trojstva u Nedelišču u Međimurskoj županiji ostala je iznenada bez župnika. Vlč. Tihomir Cigler (30) bio je u ta župnog života, a svojim je župljanima ostavio pomoćnika na miru. Bojalo da ta zima nije od jedan stoll – Jubilav. Župnik se, kažu u Nedelišču, zaljubio u jednu mještanku i odlučio se povući. U selu kažu da nisu prvi iznenađeni jer se pomnjali dali da se iznenadna ljubav i to žene nešto dogodio. Iznenadila ih je samo brzina kojom to župnik bolno, a nitko nije očekivali da će im uzeti na rasi obznaniti svoju odluku.

– Nije to prvi put u povijesti da se nešto takvo dogodilo. Naši ljudi, nakon šoka se zaredoj počinu obavljati svećeničku službu, ovaj je slučaj s tog pravca, pokušali se privatiti svjetovni način života. Nema li pitanja, bolje se u promilima – kaže Franjo Cimerman starji, koji ovdje sudjeluje u životu župe. Jedan, pitamo, župnik iznenadno je bio zaljubio na toliko da se dogodilo?

– Nismo mu zamjerili, zato biramo? On je mladi čovjek u lutanja se nešto poslomilo. To je stvar čovjekove prirode. Svećenici su obični ljudi, isti ili slični ljudi – kaže Cimerman. U Nedelišču je sišao sušti zabrinjen prije četrdeset godina, kad je svećenik odlučio izaći iz službe zbog ljubavi prema jednoj ženi. U Župi Nedelišču kažu da ovaj nacionalni novog župnika.

– Na tvrdu ulita sliti. Kovačnu riječ daju Varaždinska biskupija i mi ćemo je, nažalo, poštivati – kaže Cimerman. U Varaždinskoj biskupiji rekli su nam da ce

---

REPUBLIKA HRVATSKA
Ministarstvo prostornog uređenja, graditeljstva i državne imovine
Uprava za prostorno uređenje i graditeljstvo

Ulica grada Vukovara 72
Tel. 091/692-020
Email: prostorno@mgipu.hr

KLASA: 350-02/20-01/1
URBROJ: 2176/03-09-01/02-20-34
Knin, 04.11.2020.

Na temelju članka 96. Zakona o prostornom uređenju („Narodne novine" br. 153/13, 65/17, 114/18, 39/19 i 98/19), članka 87. Zakona o zaštiti okoliša („Narodne novine" br. 80/13, 153/13, 78/15, 12/18 i 118/18), članka 23. Uredbe o strateškoj procjeni utjecaja strategija, planova i programa na okoliš („Narodne novine" br. 3/17), članka 5. Uredbe o informiranju i sudjelovanju javnosti i zainteresiranih javnosti u poslovima zaštite okoliša („Narodne novine" br. 64/08), Zaključka o utvrđivanju Prijedloga Plana za javnu raspravu (KLASA: 350-02/20-01/1, URBROJ: 2176/03-09-01/02-20-33 od 02.11.2020.), te Odluke o provođenju Strateške procjene utjecaja na okoliš (KLASA: 351-01/20-01/13, URBROJ: 2176/03-09-01/02-20-45 od 07.11.2020.), Upravni odjel za prostorno uređenje i graditeljstvo Grada Knina objavljuje:

JAVNI POZIV JAVNOSTI I JAVNOJ RASPRAVI

O PROSTORNOM PLANU UREĐENJA GRADA KNINA I STRATEGIJE STAMBENOG UREĐENJA NA OTOKU ZA VI. IZMJENE I DOPUNE PROSTORNOG PLANA UREĐENJA GRADA KNINA

1. Javna rasprava o Prijedlogu VI. izmjena i dopuna Prostornog plana uređenja Grada Knina (u daljnjem tekstu: Prijedlog Plana) i Strateškoj studiji utjecaja na okoliš za VI. izmjene i dopune Prostornog plana uređenja Grada Knina (u daljnjem tekstu: Strateška studija) trajat će 20 dana, od 12.11.2020. do 11.12.2020. godine.

2. Javni uvid u Prijedlog Plana i Strateškoj studiji moći će se izvršiti u prostorijama Grada Knina, Trg Hrvatske kralja Petra Krešimira IV. broj 1, Knin, uz prethodnu najavu u uredovnim satima od 8:00 do 14:00 sati, a isti će biti dostupan i putem internetske stranice Grada Knina (www.knin.hr).

3. Javno izlaganje o Prijedlogu Plana i Strateškoj studiji održati će se dana 02.12.2020. godine (četvrtak) u prostorijama u 10.00 sati, kondžom sjedišta Službe civilne zaštite putem internetskog servisa koji omogućava interaktivno sudjelovanje u vidu mogućnosti postavljanja pitanja te davanja odgovora na postavljena pitanja, kao i mogućnosti davanja primjedbi, prijedloga i mišljenja. Internetski servisi će biti moguće pristupiti putem poveznice koja će biti objavljena na mrežnoj stranici Grada Knina (www.knin.hr).

4. Mišljenja, prijedlozi i primjedbe zainteresirane javnosti na Prijedlog plana i Strateškoj studiji moći će se dostaviti pisanim putem naslovljenog upućenog odjelu za prostorno uređenje i graditeljstvo Grada Knina, Knin, Trg kralja Tomislava 12, dati usmeno u zapisnik za vrijeme trajanja javnog izlaganja i upisati u knjigu primjedbi na mjestu javnog uvida za vrijeme trajanja javnog uvida, te zaključno za zadnjim danom javne rasprave, 11.12.2020. godine.

5. Prijedlozi i primjedbe moraju biti dostavljeni u roku i čitko napisani, uredno sastavljeni i potpisani, te moraju sadržavati ime, prezime, adresu i potpis podnositelja. Prijedlozi i primjedbe koji nisu dostavljeni u roku ili nisu čitko napisani, neće se uzeti u obzir u postupku izrade i donošenja Prostornog plana.

6. Ova obavijest o javnoj raspravi o Prijedlogu Plana i Strateškoj studiji objavit će se u dnevnim listu, na mrežnoj stranici Grada Knina (www.knin.hr) i na mrežnim stranicama Ministarstva prostornog uređenja, graditeljstva i državne imovine (https://mgipu.gov.hr/)

Pročelnica
Snježana Šimunić, dipl. ing. arh.

PRIVITAK 3: Posebna pisana obavijest o javnoj raspravi

REPUBLIKA HRVATSKA
Sisačko-moslavačka županija
Grad Kutina
Upravni odjel za prostorno uređenje i graditeljstvo
Kutina, Trg kralja Tomislava 12

KLASA: 350-02/20-01/1
URBROJ: 2176/03-09-01/02-20-35
Kutina, 04.11.2020.

Predmet: Objava javne rasprave u postupku donošenja VI. izmjena i dopuna Prostornog plana uređenja Grada Kutine – **dostavlja se**

Poštovani,

temeljem članka 97. Zakona o prostornom uređenju (NN 153/13, 65/17, 114/18, 39/19 i 98/19) dostavljamo Vam obavijest o održavanju javne rasprave u postupku donošenja VI. izmjena i dopuna Prostornog plana uređenja Grada Kutine. Javna rasprava održati će se kao jedinstveni postupak javne rasprave i za Stratešku studiju utjecaja na okoliš za VI. Izmjene i dopune Prostornog plana uređenja Grada Kutine.

Javna rasprava o Prijedlogu VI. Izmjena i dopuna Prostornog plana uređenja Grada Kutine (u daljnjem tekstu: Prijedlog Plana) i Strateškoj studiji utjecaja na okoliš za VI. Izmjene i dopune Prostornog plana uređenja Grada Kutine (u daljnjem tekstu: Strateška studija) trajati će **30 dana, od 12.11.2020. do 11.12.2020. godine**

Javni uvid u Prijedloga Plana i Stratešku studiju moći će se izvršiti u prostorijama Grada Kutine, Trg kralja Tomislava 12, Kutina, svakim radnim danom u navedenom razdoblju u vremenu od 8:00 do 14:00 sati, a biti će dostupan javnosti i na mrežnim stranicama Grada Kutine (www.kutina.hr)

Javno izlaganje održati će se dana **03.12.2020. godine (četvrtak) s početkom u 10:00 sati,** temeljem smjernica Stožera civilne zaštite putem livestream servisa koji omogućava interakciju sa sudionicima u vidu mogućnosti postavljanja pitanja te davanja odgovora na postavljena pitanja, kao i mogućnosti davanja primjedbi, prijedloga i mišljenja. Livestream servisu će biti moguće pristupiti putem poveznice koja će biti objavljena na mrežnoj stranici Grada Kutine (www.kutina.hr).

Pročelnica:

Snježana Šlabek Ohman, dipl.ing.arh.

Dostaviti:

1. ZAVOD ZA PROSTORNO UREĐENJE Sisačko-moslavačke županije, Sisak, J. bana Jelačića 6;
2. MINISTARSTVO KULTURE, Konzervatorski odjel u Sisku, Sisak, Nikole Tesle 17;
3. MINISTARSTVO ZAŠTITE OKOLIŠA I ENERGETIKE, Zagreb, Radnička cesta 80;
4. MINISTARSTVO DRŽAVNE IMOVINE, Zagreb, Ulica Ivana Dežmana 10
5. HRVATSKA REGULATORNA AGENCIJA ZA MREŽNE DJELATNOSTI, Ulica Roberta Frangeša Mihanovića 9, 10110 Zagreb;
6. DRŽAVNA UPRAVA ZA ZAŠTITU I SPAŠAVANJE, Područni ured Sisak, Sisak, Ulica Ivana Kukuljevića Sakcinskog 26;
7. UPRAVNI ODJEL ZA GOSPODARSTVO, POLJOPRIVREDU I RURALNI RAZVOJ SISAČKO-MOSLAVAČKE ŽUPANIJE, (nadležna za poslove šumarstva), Kutina, Ljudevita Posavskog 27
8. MINISTARSTVO POLJOPRIVREDE, Zagreb, Ulica Grada Vukovara 220
9. MINISTARSTVO OBRANE, Uprava za materijalne resurse, Sektor za vojnu infrastrukturu, Služba za vojne nekretnine i zaštitu okoliša, Trg kralja Petra Krešimira IV. 1, Zagreb
10. HRVATSKE VODE, VGO za srednju i donju Savu, Slavonski Brod, Šetalište braće Radića 22;
11. MUP – POLICIJSKA UPRAVA SISAČKO-MOSLAVAČKA, Ravnateljstvo civilne zaštite, Područni ured civilne zaštite Zagreb, Služba civilne zaštite Sisak, Odjel inspekcije, Sisak, Trg Lj. Posavskog 1;
12. SISAČKO-MOSLAVAČKA ŽUPANIJA, Upravni odjel za prostorno uređenje, graditeljstvo i zaštitu okoliša, Sisak, Rimska 28;
13. SISAČKO-MOSLAVAČKA ŽUPANIJA, Upravni odjel za gospodarstvo, poljoprivredu i ruralni razvoj, Sisak A. i S. Radića 36;
14. HEP - OPERATOR DISTRIBUCIJSKOG SUSTAVA (HEP ODS) D.O.O., DP Elektra Križ, Križ, Trg sv. Križ 7;
15. HOPS d.o.o. Prijenosno područje Zagreb, Zagreb, Kupska 4
16. HŽ Infrastruktura, Zagreb, Mihanovićeva 12
17. HRVATSKE CESTE d.o.o. Zagreb, Vončinina 3
18. HRVATSKE ŠUME, UŠP Zagreb, Lazinska 41
19. MOSLAVINA d.o.o. Kutina, Školska ulica 4
20. MOSLAVINA PLIN d.o.o. Kutina, Trg kralja Tomislava 6
21. HRVATSKE AUTOCESTE d.o.o. Zagreb, Širolina 4
22. JAVNA USTANOVA ZA UPRAVLJANJE ZAŠTIĆENIM DIJELOVIMA PRIRODE SISAČKO-MOSLAVAČKE ŽUPANIJE, Popovača, Sisačka bb
23. PLINACRO d.o.o. Zagreb, Savska cesta 88a
24. JANAF d.d. Zagreb, Miramarska cesta 24
25. ŽUPANIJSKA UPRAVA ZA CESTE SMŽ, Sisak, Ulica Antuna Cuvaja 16
26. JAVNA USTANOVA PARK PRIRODE LONJSKO POLJE, Jasenovac, Krapje 16
27. GRAD SISAK, Rimska 26, Sisak
28. OPĆINA LIPOVLJANI, Trg hrvatskih branitelja 3, Lipovljani
29. GRAD POPOVAČA, Trg grofova Erdödyja 5, Popovača
30. GRAD GAREŠNICA, V. Nazora 22, Garešnica
31. OPĆINA BEREK, Berek bb, Berek
32. GRAD NOVSKA, Trg dr. Franje Tuđmana 2, Novska
33. GRAD LIPIK, Marije Terezije 27, Lipik
34. MJESNI ODBORI – svi

Primljeno	Datumi		Potpisi	
Prepisano				
Sravnjeno				
Otpremlj.		04-11-2020		

PRIVITAK 4: Zapisnik s javnog izlaganja s popisom prisutnih

ZAPISNIK

sa jedinstvenog postupka javne rasprave za Prijedlog VI. Izmjena i dopuna Prostornog plana uređenja Grada Kutine i Strateške studije utjecaja na okoliš za VI. Izmjene i dopune Prostornog plana uređenja Grada Kutine održane u četvrtak 03.12.2020. godine putem livestream servisa s početkom u 10,00 sati.

Raspravi su bili nazočni:

1. Zlatko Babić, dipl.ing. - Grad Kutina, gradonačelnik
2. Hrvoje Vidović, dipl.ing.arh. odgovorni izrađivač, - Grgurević&partneri d.o.o. Zagreb
3. Ivona Jerković, dipl.ing.arh. - Grgurević&partneri d.o.o. Zagreb
4. Zrinka Vladović-Relja, dipl.oec. - Interkonzalting d.o.o. Zagreb
5. Snježana Šlabek Ohman, dipl.ing.arh. - Grad Kutina, pročelnica Upravnog odjela za prostorno uređenje i graditeljstvo
6. Matija Kovačević, struč.spec.ing. aedif. - Grad Kutina
7. Valentina Štefančić, dipl.ing.građ. - Grad Kutina
8. Eduard Gelešić, dipl.ing.građ. - Grad Kutina
9. Domagoj Orlić, dipl.ing.prom. - Zavod za prostorno uređenje SMŽ
10. Margita Malnar, dipl.ing.arh. - Zavod za prostorno uređenje SMŽ
11. Valentina Šerbec, dipl.ing.arh. - Zavod za prostorno uređenje SMŽ
12. Hrvoje Kapetanić, dipl.ing.građ. - Inženjerski projektni zavod d.d. Zagreb
13. Milan Miščević, Grad Garešnica
14. Boris Kostanarević, dipl.ing.el. - HEP-ODS d.o.o. Elektra Križ

Zlatko Babić – pozdravio je sve prisutne. Naznačio je kako je izmjena Plana važna za razvoj Kutine i razvoj same Industrijsko – logističke zone Grada Kutine. Također kroz Plan će se riješiti proširenje mogućnosti stanovanja u Romskom naselju i uvrstiti studije koje su izrađene tijekom 2019. godine. Uvid u Plan traje do 11.12.2020. tako da građani do tada mogu dati svoje primjedbe.

Svima je zahvalio na angažmanu i pomoći u rješavanju i realizaciji ovih izmjena Plana.

Snjžana Šlabek Ohman – pročelnica, pozdravila je sve prisutne te navela kako će se danas održati javno izlaganje o Prijedlogu VI. Izmjena i dopuna PPUG Kutina i Strateškoj studiji utjecaja na okoliš za VI. Izmjene i dopune PPUG Kutina.

Obzirom na okolnosti pandemije sukladno uputi Stožera civilne zaštite ovo javno izlaganje odvija se putem livestream servisa.

Jedinstveni postupak javne rasprave VI. Izmjena i dopuna PPUG Kutina i Strateškoj studiji utjecaja na okoliš održava se u trajanju od 30 dana, od 12. 11. – 11.12. 2020. godine do kada se mogu davati primjedbe na Prijedlog plana i Stratešku studiju. Svi dokumenti su dostupni na mrežnoj stranici Grada Kutine. Uvid se za vrijeme održavanja jedinstvenog postupka javne rasprave može izvršiti u prostorijama Grada Kutine, Trg kralja Tomislava 12 gdje je izložena i knjiga primjedbi.

Stručni izrađivač Prijedloga VI. Izmjena i dopuna PPUG KT je tvrtka Grgurević i partneri d.o.o. Zagreb, a odgovorni voditelj je Hrvoje Vidović, ovlašteni arhitekt urbanist.

Stručni izrađivač Strateške studije je tvrtka Interkonzalting d.o.o. Zagreb, a voditelj studije je Hari Vladović Relja, dipl.ing.građ.

Prostorni plan uređenja Grada Kutine donesen je 2004. godine i do sada je imao 5 izmjena i dopuna. VI. Izmjene i dopune provode se temeljem Odluke o izradi koju je donijelo Gradsko vijeće Grada Kutine dana 16.04. 2020. godine.

Osnovni razlozi za izradu izmjena i dopuna plana bili su izmjena obuhvata GUP-a južno od autoceste, planiranje novog koridora državne ceste koji bi omogućio izmještanje tranzitnog prometa iz centra grada, omogućivanje novih namjena u industrijskim zonama – kogeneracijska postrojenja, građevina za gospodarenje otpadom, usklađenje plana sa novim studijama izrađenim u 2019. godini : Ažuriranje pedološko-bonitetne karte (Oikon d.o.o.), unošenje podataka iz Karte podložnosti tla na klizanje (Hrvatski geološki institut) i Konzervatorske studije Grada Kutine (Ministarstvo kulture).

Uz navedeno postavljen je i 31 zahtjev za izmjenom plana od strane fizičkih i pravnih osoba.

Prvu prezentaciju – Prijedloga VI. Izmjena i dopuna PPUG Kutina održat će nam predstavnici tvrtke Grgurević i partneri d.o.o. Zagreb, nakon koje će biti omogućeno postavljanje pitanja.

Drugu prezentaciju – Stratešku studiju utjecaja na okoliš VI. ID PPUG KT održat će nam predstavnici tvrtke Interkonzalting d.o.o. Zagreb te će se isto nakon prezentacije moći postaviti pitanja.

Hrvoje Vidović pozdravio je sve nazočne ispred tvrtke Grgurević & partneri koja je stručni izrađivač VI. Izmjena i dopuna Prostornog plana uređenja Grada Kutine i kratko predstavio prijedlog Plana. VI. Izmjene i dopune Prostornog plana uređenja Grada Kutine otpočete su Odlukom o izradi iz travnja ove godine. Grad Kutina vrlo precizno, Odlukom o izradi definira postupak, što je dobra praksa, izmjene su uvijek precizne i odgovaraju potrebama trenutka i za sada nisu mijenjale koncepcijske postavke izvornog plana. Radi se o nekoliko skupina izmjena. Prva je vezana za sektorsku dokumentaciju – studije u koje je u prethodnom razdoblju investirao Grad Kutina, a to su pedološko-bonitetna karta, konzervatorska podloga, karta podložnosti na klizanje i infrastrukturni projekti. U drugu skupinu zahtjeva spadaju zahtjevi građana i gospodarskih subjekata te inicijative da se unutar ILZ Kutina proširi krug mogućih zahvata tj. investicija koji je od velikog značaja za budućnost grada.

Na kartografskim prikazima Plana predstavio je izvršene izmjene.

Snježana Šlabek Ohman zahvalila je na izlaganju te istaknula kako je vidljivo koliko je obiman posao napravljen te da je gotovo svim zahtjevima koji su bili navedeni u Odluci o izradi, udovoljeno. Plan je ovim izmjenama dobio nove alate koji omogućuju njegovu primjenu u skladu sa zahtjevima vremena.

Otvorena je rasprava!

Boris Kostanarević, HEP-ODS d.o.o. Elektra Križ, da li je šta rađeno po pitanju energetike.

Hrvoje Vidović – u tom segmentu nisu zaprimljeni izmijenjeni podaci koji bi utjecali na grafički dio Plana, nešto ažuriranja je bilo u tekstualnom dijelu Plana, pa predlaže da se to pogleda te ako postoji mjesta za unapređenje to će se ugraditi u Plan.

Margita Malnar, JU Zavod za prostorno uređenje SMŽ – temeljem čega je utvrđena trasa obilaznice.

Hrvoje Vidović – trasa obilaznice je bila predmet studije i projektiranja iz inicijative Hrvatskih cesta uz komunikaciju s Gradom Kutina. Rađena je studija sa nizom varijanti, jedna varijanta ustanovljena je kao optimalna uz koncensus i Grada i Hrvatskih cesta. Hrvatske ceste su u procesu projektiranja.

Snježana Šlabek Ohman – Hrvatske ceste su ugovorile s tvrtkom TraffiCon Zagreb izradu rješenja trase obilaznice i od Hrvatskih cesta smo dobili ovu trasu koja je ugrađena u Plan.

S obzirom da nije bilo više pitanja prelazi se na izlaganje Strateške studije utjecaja na okoliš za VI. Izmjene i dopune Prostornog plana uređenja Grada Kutine koju je izradila tvrtka Interkonzalting d.o.o. iz Zagreba, gđa. Zrinka Vladović-Relja.

Zrinka Vladović-Relja – pozdravila nazočne u ime tvrtke Interkonzalting d.o.o. koja je izradila Stratešku studiju utjecaja na okoliš za VI. Izmjene i dopune Prostornog plana uređenja Grada Kutine.

Ukratko je prošla kroz propise koji daju okvir za postupak, kroz sam postupak, aktivnosti koje su do sada obavljene, koje su u tijeku i koje se još moraju izvršiti, kroz sam sadržaj strateške studije, okolišne aspekte koji su obrađeni Studijom, moguće utjecaje koji su prepoznati da bi moglo doći provedbom VI. ID Plana, te mjere i program praćenja zaštite okoliša koji su propisani Strateškom studijom.

Prezentacija u privitku zapisnika.

Otvorena je rasprava!

Margita Malnar, JU Zavod za prostorno uređenje SMŽ - pohvaljuje izrađivača Strateške, studija daje konkretne smjernice za poboljšanje odredbi Plana i za poboljšanje stanja okoliša na području grada Kutine. Ima manje primjedbe:
CESTOVNI POJASEVI
str. 33. drugu odredbu brisati, obilaznica se planira da se izbjegnu urbana područja
str 37. mjere za poboljšanje stanja okoliša - Izraditi program zaštite okoliša grada Kutine – ne navoditi period
str 39. SMJERNICE
- PPSMŽ, a ne PPUSMŽ

Zrinka Vladović-Relja – provjerit će navode

Hrvoje Vidović – provjerit će i ugraditi ako je nešto propušteno

Snježana Šlabek Ohman – još jednom se zahvala svima koji su se odazvali ovom javnom izlaganju te zamolila sve prisutne da svoje mišljenje i dopune na planove dostave od 11.12.2020. na adresu Grada Kutine.

U privitku:

- Popis nazočnih na javnoj raspravi – VI. Izmjene i dopune PPU Grada Kutine, 08.03.2018.
- Prezentacija - Strateška studija utjecaja na okoliš za VI. Izmjene i dopune Prostornog plana uređenja Grada Kutine

Javno izlaganje završilo u 11,30 sati.

Zapisnik sastavila:
Valentina Štefančić, dipl.ing.građ.
Štefančić

Pročelnica:
Snježana Šlabek Ohman, dipl.ing.arh.

Popis nazočnih na javnoj raspravi za VI. Izmjene i dopune Prostornog plana uređenja Grada Kutine:

r. br.	Ime i prezime	Ustanova / tvrtka	Adresa elektroničke pošte
1.	Zlatko Babić	[redacted]	[redacted]
2.	Snježana Šlabek Ohman	[redacted]	[redacted]
3.	Valentina Štefančić	[redacted]	[redacted]
4.	Matija Kovačević	[redacted]	[redacted]
5.	Eduard Gelešić	[redacted]	[redacted]
6.	Hrvoje Vidović	[redacted]	[redacted]
7.	Ivona Jerković	[redacted]	[redacted]
8.	Zrinka Vladović-Relja	[redacted]	[redacted]
9.	Domagoj Orlić	[redacted]	[redacted]
10.	Margita Malnar	[redacted]	[redacted]
11.	Valentina Šerbec	[redacted]	[redacted]
12.	Hrvoje Kapetanić	[redacted]	[redacted]
13.	Milan Miščević	[redacted]	[redacted]
14.	Boris Kostanarević	[redacted]	[redacted]

Strateška procjena utjecaja na okoliš za VI. Izmjene i dopune Prostornog plana uređenja Grada Kutine

Javno izlaganje u okviru javne rasprave

Interkonzalting d.o.o

SADRŽAJ

- Zakonska osnova
- Propisani postupak (aktivnosti – status)
- Sadržaj strateške studije
- Okolišni aspekti
- Mogući utjecaji
- Mjere i program praćenja

ZAKONSKA OSNOVA

- Zakon o zaštiti okoliša (NN 80/13, 153/13, 78/15, 12/18, 118/18)
- Uredbu o strateškoj procjeni utjecaja strategije, plana i programa na okoliš (NN 3/17)
- Zakon o zaštiti prirode (NN 80/13, 15/18, 14/19, 127/19)
- Pravilnik o ocjeni prihvatljivosti za ekološku mrežu (NN 146/14)
- Uredba o informiranju i sudjelovanju javnosti i zainteresirane javnosti u pitanjima zaštite okoliša (NN 64/08)

- Mišljenja javnopravnih tijela
- Mišljenja članova povjerenstva
- Mišljenja javnosti

PROPISANI POSTUPAK	STATUS
Rješenje o prihvatljivosti VI. IDPPUG Kutine za ekološku mrežu (10.04.2020.g.)	✓
Odluka o započinjanju postupka SPUO (21.04.2020.g.)	✓
Konzultacije o sadržaju Strateške studije UO (svibanj)	✓
Donošenje odluke o sadržaju Strateške studije UO (10.06.2020.)	✓
Postupak izrade Strateške studije UO	✓
Dostava Strateške studije i nacrta VI. IDPPUG Kutina povjerenstvu	✓
1. Sjednica Savjetodavnog stručnog povjerenstva (18.09.2020.)	✓
Dorada Strateške studije u skladu s primjedbama povjerenstva	✓
Postupak javne rasprave (javni uvid) javno izlaganje), (03.12.2020.)	✓
Dorada Strateške studije i Nacionalnog plana u skladu s primjedbama zaprimljenim tijekom postupka javne rasprave	
Izvješće o provedenoj javnoj raspravi	

SADRŽAJ STRATEŠKE STUDIJE

- pregled sadržaja i glavnih odredbi VI. IDPPUG Kutine
- opis postojećeg stanja okoliša
- postojeći okolišni problemi koji su važni za provedbu Plana
- ciljevi zaštite okoliša povezani s provedbom Plana
- prepoznati utjecaji do kojih može doći provedbom Plana
- mjere zaštite okoliša i program praćenja stanja okoliša

RAZLOZI ZA POKRETANJE VI. IDPPUG KUTINE

- usklađenje Plana s podacima temeljem Projekta ažuriranja pedološko-bonitetne karte grada Kutine za prostorno planiranje mjerila 1:25000 (OIKON d.o.o., prosinac 2019.g.)
- usklađenje Plana s podacima o klizištima temeljem Karte podložnosti na klizanje na ugroženim područjima grada Kutine M 1:5000 (Hrvatski geološki institut, prosinac 2019.g.)
- ažuriranje Plana u skladu s izvješćem arheološkog terenskog pregleda (rekognosciranja) Muzeja Moslavine iz Kutine od srpnja 2019.g.
- usklađenje Plana s Konzervatorskim podlogom Ministarstva kulture, Konzervatorskog odjela u Sisku
- uvrštavanje alternativnih koridora za obilaznicu grada Kutine (dio planirane brze ceste Kutina – Garešnica – Daruvar)
- izmjene obuhvata GUP-a u južnom dijelu, a vezano uz proširenje i prenamjenu dijela građevinskog područja naselja Kutina južno od autoceste A-3 u produžetku Ulice Stjepana Radića
- omogućavanje smještaja kogeneracijskih postrojenja, građevina za gospodarenje otpadom i drugih srodnih sadržaja/postrojenja kao zasebnih građevina ili složenih građevina koje objedinjuju navedene sadržaje u industrijsko-logističku zonu Kutine
- revizija parametara gradnje, osobito visine građevina, broja etaža i sl. u industrijsko-logističkoj zoni Kutine
- ...

PODRUČJA PLANIRANIH PROMJENA





SPUO (okolišne značajke)

- Stanovništvo i zdravstveni pokazatelji
- Seizmološke značajke
- Geološke značajke
- Vodna tijela
- klimatske promjene i kvaliteta zraka
- tlo i poljoprivreda
- Krajobrazne značajke
- bioraznolikost
- zaštićena područja i NATURA 2000
- Šume i šumarstvo
- Kulturno povijesna baština
- Buka
- Otpad

VODNA TIJELA

- 21 tijelo površinske vode

3 vrlo dobro stanje
5 dobro stanje
2 umjereno stanje
4 loše stanje
7 vrlo loše

- 2 tijela podzemne vode

2 dobro stanje

STANJE VODNOG TIJELA CSKN0012_002

PARAMETAR	UREDBA NN 73/2013*	STANJE	ANALIZA OPTEREĆENJA I UTJECAJA 2021.	MAKON 2021.	POSTIZANJE CILJEVA OKOLIŠA
[redacted]					
[redacted]					
[redacted]					

KVALITETA ZRAKA

Onečišćujuća tvar	2012.	2014.	2015.	2014.	2013.
SO_2	I kategorija	I kategorija	I kategorija	I kategorija	I kategorija
NO_2, NO_x	I kategorija	I kategorija	premaši ciljnu vrijednost podataka	I kategorija	I kategorija
CO	I kategorija	I kategorija	I kategorija	I kategorija	I kategorija
O_3	I kategorija	I kategorija	I kategorija	I kategorija	I kategorija
PM_{10}	II kategorija	II kategorija	II kategorija	II kategorija	II kategorija
$PM_{2,5}$	—	—	—	—	
H_2S (sumporovodik)	I kategorija	I kategorija	I kategorija	I kategorija	I kategorija
C_6H_6 (benzen)	—	—	—	II kategorija	—
NH_3 (amonijak)	I kategorija	—	premaši ciljnu vrijednost podataka	II kategorija	II kategorija

4.12.2020. Interkonzalting d.o.o. 13

PM10 ČESTICE

Izvori PM10 čestica:

- Industrija
- Promet
- Kućanstva (kućna ložišta)
- poljoprivreda

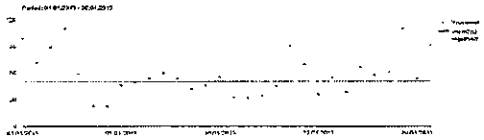

Slika 23.: Dnevne validirane koncentracije PM10 za mjesec siječanj 2013. godine

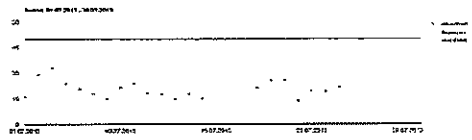

Slika 25.: Dnevne validirane koncentracije PM10 za mjesec ožujak 2013. godine

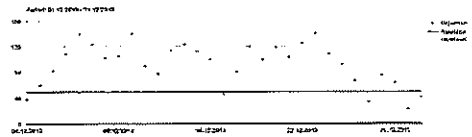

Slika 27.: Dnevne validirane koncentracije PM10 za mjesec prosinac 2013. godine

4.12.2020. Interkonzalting d.o.o. 15

PROCJENA UTJECAJA

- usklađenje s pedološko-boniletnom kartom
- usklađenje s podacima o klizištima temeljem Karte podložnosti na klizanje
- usklađenje s izvješćem arheološkog terenskog pregleda (rekognosciranja)
- usklađenje s Konzervatorskom podlogom Ministarstva kulture

- alternativni koridori za obilaznicu grada Kutine (dio planirane brze ceste Kutina – Garešnica – Daruvar)
- omogućavanje smještaja kogeneracijskih postrojenja, građevina za gospodarenje otpadom i drugih srodnih sadržaja/postrojenja kao zasebnih građevina i/ili složenih građevina koje objedinjuju navedene sadržaje u industrijsko-logističkoj zoni Kutine
- Izmjena obuhvata GUP-a u južnom dijelu, a vezano uz proširenje i prenamjenu dijela građevinskog područja naselja Kutina južno od autoceste A-3 u produžetku Ulice Stjepana Radića

4.12.2020. Interkonzalting d.o.o. 16

MOGUĆI NEGATIVNI UTJECAJI

- Gubitak vrijednih svojstava tla u svrhu prenamjene i promjena bonitetne vrijednosti tla
- Fragmentacija i gubitak površina pod šumama te gubitak općekorisne funkcije šuma
- Gubitak staništa i biljnih i životinjskih vrsta koje na njima obitavaju
- Nastajanje dodatnih količina otpadnih voda (sanitarnih, onečišćenih oborinskih i tehnoloških otpadnih voda)
- Onečišćenje zraka kao posljedica odvijanja građevinskih radova, novih gospodarskih djelatnosti i prometa
- Mogući utjecaj na kulturno povijesnu baštinu tijekom izvođenja radova
- Novi izvori buke
- Generiranje novih količina otpada
- Akcidentne situacije

MOGUĆI POZITIVNI UTJECAJI

- Gospodarski razvoj
- Otvaranje novih radnih mjesta (zapošljavanje)
- Zaštita vrijednih zemljišnih resursa (pedološko-bonitetna karta)
- Smanjenje količine otpada realizacijom građevina za gospodarenje otpadom (bolje iskorištavanje vrijednih svojstava otpada i smanjenje količine otpada koja bi se trebala odložiti na odlagalište)
- Poboljšanje kvalitete života realizacijom nove trase obilaznice (prometno rasterećenje područja Grada Kutine→buka, prašenje, emisije u zrak)
- Dodatna valorizacija kulturno povijesne baštine (točnije utvrđivanje njihova status, lokacije i evidentiranja novih lokaliteta)

MJERE ZAŠTITE OKOLIŠA – VI. IDPPUG KUTINE

- Terminološko usklađivanje (npr. sanitarno odlagalište → odlagalište neopasnog otpada, otpad biljnog porijekla → biorazgradivi otpad...)
- Definiranje načina zbrinjavanja otpadnih voda u slučaju da stambena ili gospodarska zona još nisu spojene na gradski pročistač
- Revidiranje statusa postojećeg odlagališta neopasnog otpada za koji se predviđa proširenje i nastavak rada sve do uspostave regionalnog centra za GO
- Ažuriranje podataka vezanih uz reciklažno dvorište, planirani stupanj pročišćavanja otpadnih voda, lokaciju postojećeg pročistača otpadnih voda
- Dodavanje odredbe kojom se utječe na kvalitetu zraka
- Uspostava katastra infrastrukture
- Izrada Plana energetske učinkovitosti
- Izrada Plana zaštite okoliša za naredni period (2020.-2024.)
- Izrada akcijskog plana smanjenja → NH_3 i PM_{10}
- Izrada Programa zaštite tla (uključujući utvrđivanja nultog/početnog stanja kvalitete tla)

MJERE ZAŠTITE OKOLIŠA – PREPORUKE I SMJERNICE

- Pristupanje Sporazumu gradonačelnika za klimu i energiju (SECAP), velikoj inicijativi EU
- Učiniti građanima informacije o kvaliteti zraka na području Grada Kutine dostupnijima
- Provesti analizu o potrošnji energenata te sukladno dobivenim rezultatima prirediti podlogu za izradu novog akcijskog plana za smanjenje PM_{10} čestica
- Ažuriranje prostornih planova nižeg reda s postojećim i planiranim stanjem po pitanju odvodnje
- Potaknuti usklađivanje Uredbe o utvrđivanju popisa mjernih mjesta za praćenje koncentracije pojedinih onečišćujućih tvari u zraku i lokacija mjernih postaja u državnoj mreži...sa stvarnim stanjem po pitanju praćenja kvalitete zraka na kutinskom području
- Potaknuti izuzimanje područja postojećeg odlagališta neopasnog otpada Grada Kutine iz obuhvata Parka prirode Lonjsko polje

HAKOM

SISAČKO-MOSLAVAČKA ŽUPANIJA
GRAD KUTINA
Primljeno: 19 -11- 2020
Klasifikacijska oznaka: 350-02/20-01/1
Urudžbeni broj: 376-10-20-38

KLASA: 350-05/20-01/66
URBROJ: 376-05-3-20-06
Zagreb, 13. studenog 2020.

Republika Hrvatska
Sisačko-moslavačka županija
Grad Kutina
Upravni odjel za prostorno uređenje i graditeljstvo
Trg kralja Tomislava 12
44320 KUTINA

Predmet: **Grad Kutina**
VI. IZMJENE I DOPUNE PPU GRADA KUTINE
- mišljenje u tijeku javne rasprave

Veza: Vaš dopis KLASA: 350-02/20-01/1, URBROJ: 2176/03-09-01/02-20-35 od 4. studenog 2020.

Poštovani,

Hrvatska regulatorna agencija za mrežne djelatnosti (dalje: HAKOM) zaprimila je vaš dopis kojim tražite da na osnovu članka 97. Zakona o prostornom uređenju (NN br. 153/13, 65/17, 114/18, 39/19) i članka 25. stavka 2. i 3. Zakona o elektroničkim komunikacijama (NN br. 73/08, 90/11, 133/12, 80/13, 71/14 i 72/17) izda mišljenje na prijedlog VI. IZMJENE I DOPUNE PPU GRADA KUTINE za javnu raspravu.

Uvidom u dostavljeni prijedlog VI. IZMJENE I DOPUNE PPU GRADA KUTINE za javnu raspravu **potvrđujemo** da na prijedlog nemamo primjedbi.

S poštovanjem,

RAVNATELJ

HRVATSKA REGULATORNA AGENCIJA
ZA MREŽNE DJELATNOSTI [redacted]
Roberta Frangeša Mihanovića [redacted]
3 ZAGREB

Dostaviti:
1. Naslovu preporučeno

HOPS

Hrvatski operator prijenosnog sustava d.o.o.
Sektor za razvoj, priključenja, izgradnju i upravljanje imovinom

Kupska 4, 10000 Zagreb, Hrvatska
Telefon +385 1 4545 111 +385 1 4545 652
Telefaks +385 1 4545 277
Pošta 10001 Zagreb, Servis

REPUBLIKA HRVATSKA
SISAČKO-MOSLOVAČKA ŽUPANIJA
GRAD KUTINA
Upravni odjel za prostorno uređenje i graditeljstvo

Trg kralja Tomislava 12
44 320 Kutina

SISAČKO-MOSLOVAČKA ŽUPANIJA
GRAD KUTINA
Primljeno: 11. 11. 2020.
Klasifikacijska oznaka: 350-02/20-01/1 | Org. jed.
Urudžbeni broj: 45-20-34 | Pril. | Vrij.

Klasa 700/20-17/107

DATUM: 17. studenog 2020.

Ur. broj 3-200-002-01/IV-20-03

PREDMET: **VI. Izmjene i dopune Prostorno plana uređenja Grada Kutine - očitovanje na javnu raspravu**

Poštovani,

U skladu sa Vašim zahtjevom Klasa: 350-02/20-01/1, Ur.broj: 2176/03-09-01/02-20-34, zaprimljenog dana 09.11.2020. godine, po predmetu obavijesti o održavanju javne rasprave u postupku izrade VI. Izmjena i dopuna Prostornog plana uređenja Grada Kutine, postupajući prema odredbama Zakona o energiji (NN 120/12, 14/14, 95/15, 102/15), Zakona o tržištu električne energije (NN 23/13, 95/15, 102/15, 68/18) kojim se uređuju elektroenergetske djelatnosti u RH, članak 1, stavak 3 i članak 8 i sukladno odredbama Zakona o prostornom uređenju (čl. 90.), temeljem dostavljenih kartografskih prikaza prijedloga VI. Izmjena i dopuna Prostornog plana uređenja Grada Kutine, obavljenog pregleda tekstualnog dijela i druge stručne dokumentacije i prikupljenih saznanja o stvarnom stanju u prostoru, Hrvatski operator prijenosnog sustava d.o.o., Sektor za razvoj, priključenja, izgradnju i upravljanje imovinom u sklopu svojih nadležnosti, donosi slijedeće

O Č I T O V A N J E

Predmetno očitovanje dostavljamo Vam kao općinskom tijelu koje izrađuje Plan, provodi pripremne radnje, postupke koje prethode donošenju VI. Izmjena i dopuna Prostornog plana uređenja Grada Kutine i obavlja koordinaciju prema ostalim tijelima sudionicima izrade i prihvaćanja Plana.

Pregledom tekstualnog dijela prijedloga VI. Izmjena i dopuna Prostornog plana uređenja Grada Kutine, uvidom u odredbe za provođenje, te grafičkog dijela prijedloga i važećeg (karta 1. Korištenje i namjena površina i karta 2.a. Infrastrukturni sustav-Energetski sustav) kao i neposrednim konzultacijama, obzirom na objekte prijenosne mreže (dalekovodi i transformatorske stanice napona 110, 220 i 400 kV) koji se nalaze u našoj nadležnosti, utvrdili smo slijedeće:

1. Uvidom u pogonsku i tehničku dokumentaciju Prijenosnog područja Zagreb, utvrđeno je da su postojeći dalekovodi (DV) i postojeće transformatorske stanica (TS) :

   - DV 400 kV TS Žerjavinec– TS Ernestinovo
   - DV 220 kV TS Međurić – TE Sisak

- DV 220 kV TS Međurić – TS Prijedor (BIH)
- DV 110 kV TE Sisak – TS Međurić
- DV 110 kV TE Sisak – TS Kutina
- DV 110 kV TS Ludina – TS Kutina
- DV 110 kV TS Međurić – TS Kutina
- DV 110 kV TS Međurić – EVP Novska 1
- DV 110 kV TS Međurić – EVP Novska 2
- DV 110 kV TE Međurić – TS Daruvar
- TS 220/110/35 kV Međurić
- TS 110/10 kV Kutina

kvalitetno ucrtani u kartografske prikaze VI. Izmjena i dopuna PPU Grada Kutine, te kvalitetno opisani i navedeni u tekstualnom dijelu predloženih izmjena i dopuna plana istog prostorno planskog dokumenta, u naslovu Energetski sustav, podnaslov Elektroenergetika.

2. Pregledom planske i projektne dokumentacije utvrđeno je da se u granicama obuhvata PPUG Kutina planira izgradnja novih dalekovoda (DV):

   - DV 2x400 kV TS Veleševec – U/I TS Međurić /TS Razbojište
   - DV 110 kV TS Lipik – TS Međurić

   Utvrđeno je da su planirani dalekovodi **DV 2x400 kV TS Veleševec – U/I TS Međurić /TS Razbojište i DV 110 kV TS Lipik – TS Međurić** precizno ucrtani u kartografske prikaze VI. Izmjena i dopuna PPUG Kutine. Planirani dalekovod DV 2x400 kV TS Veleševec – U/I TS Međurić /TS Razbojište je kvalitetno opisan i naveden u integriranom tekstualnom dijelu – Odredbi za provođenje. **Planirani dalekovod DV 110 kV TS Lipik – TS Međurić** nije naveden u tekstualnom dijelu – Provedbene odredbe istog prostorno planskog dokumenta, te je isti potrebno navesti u točki 3.5.1.2.1. Elektroenergetika.

3. Nakon izvršenog uvida u dostavljenu Stratešku studiju utjecaja na okoliš za VI. Izmjene i dopune Prostornog plana uređenja Grada Kutine, tvrtka HOPS d.o.o. nema zahtjeva niti primjedbe na predmetnu Studiju.

Za sve dodatne informacije, dostavu dokumentacije, konzultacije koje su vezane uz predmetno očitovanje, možete se obratiti gđi. Ivi Verstovšek, mob. 091/2177-195 i na e-mail adresu: iva.verstovsek@hops.hr.
U slučaju vašeg možebitnog odgovora molimo da se pozovete na klasu: 700/20-17/107.

NAPOMENA: Ovo očitovanje o prostorno planskom dokumentu i planiranim aktivnostima Hrvatskog operatora prijenosnog sustava d.o.o. odnosi se na objekte prijenosne mreže (dalekovodi i transformatorske stanice napona 110, 220 i 400 kV). U svrhu kompletiranja Vašeg zahtjeva, slično očitovanje je potrebno zatražiti od nadležnih organizacijskih cjelina HEP-a:

HEP – Operator distribucijskog sustava d.o.o.
Elektra Križ
Trg Svetog Križa 7, 10 314 Križ

HOPS

za vodove i postrojenja koji se nalaze u okviru njihove nadležnosti, a koji su prisutni u granicama obuhvata Prostornog plana uređenja Grada Kutine.

S poštovanjem,

Direktor Sektora za razvoj, priključenja,
izgradnju i upravljanje imovinom

[redacted]

HOPS
Hrvatski operator prijenosnog sustava d.o.o.
Kupska 4, Zagreb

Prilog:

1. Prostorni plan uređenja Grada Kutine, karta br. 2b-1 Infrastrukturni sustavi – Energetski sustav - Elektroenergetika, van mjerila;
2. Prostorni plan uređenja Grada Kutine, karta br. 2b-2 Infrastrukturni sustavi – Energetski sustav - Elektroenergetika, van mjerila;

Preslik: - Arhiva

Na znanje putem interne e-aplikacije:

1. Sektor za razvoj, priključenje, izgradnju i upravljanje imovinom, Ured direktora
2. Odjel za prostorno planiranje i izdavanje posebnih uvjeta
3. Prijenosno područje Zagreb, Ured direktora
4. Prijenosno područje Zagreb, Služba za upravljanje
5. Prijenosno područje Zagreb, Odjel za nadzemne i kabelske vodove

HOPS

SISAČKO - MOSLAVAČKA ŽUPANIJA
GRAD KUTINA
Primljeno: 11-12-2020
Klasifikacijska oznaka: 350-02/20-01/1 Org. jed.
Urudžbeni broj: 2176-117-20-76 Pril. Vrij.

ZAVOD ZA PROSTORNO UREĐENJE SISAČKO - MOSLAVAČKE ŽUPANIJE
Trg bana J. Jelačića 6, 44 000 Sisak
tel. 044/ 521- 008; 044/ 523-223; www.zpusmz.hr

Klasa: 350-02/20-02/08
Urbroj: 2176-117-03-20 -5
Sisak, 8.12.2020.

GRAD KUTINA
Upravni odjel za prostorno uređenje i graditeljstvo
Trg kralja Tomislava 12
44320 Kutina

Predmet: VI. izmjene i dopune PPUG Kutina
- dostava primjedbe u okviru javne rasprave

Veza: Klasa: 350-02/20-01/1 Urbroj: 2176/03-09-01/02-20-35, od 4.11.2020.

U vezi vašeg zahtjeva, broj gornji, dostavljamo primjedbu kako slijedi:
- u Prijedlogu VI. izmjena i dopuna PPUG Kutina planirana prometnica koja je označena kao planirana državna cesta od L33070 do D45 treba biti označena i opisana u grafičkim i tekstualnim dijelovima Plana kao planirana obilaznica grada Kutine.
Napomena: sve planirane državne ceste prije ucrtavanja u PPUG moraju biti ucrtane u PPŽ.

Za suradnju tijekom cjelokupnog postupka izrade predmetnog plana stojimo na raspolaganju te vas za sve prostorne podatke upućujemo na web stranicu Zavoda: https://www.zpusmz.hr/ a za dostavu podataka u dwg. formatu na e-mail zavod@zpusmz.hr .

S poštovanjem,
VŠ

RAVNATELJ
[redacted]

Dostaviti:
1. Naslov
2. Pismohrana, ovdje

Grad Kutina

Upravni odjel za prostorno uređenje

i graditeljstvo

Kutina, Trg kralja Tomislava 12

SISAČKO - MOSLAVAČKA ŽUPANIJA
GRAD KUTINA

Primljeno: 11-12-2020	
Klasifikacijska oznaka: 350-02/20-01/1	Org. jed.
Urudžbeni broj: 13-20-40	Pril. / Vrij.

Predmet: Primjedba na VI. Izmjene i dopune Prostornog plana uređenja Grada Kutine

Poštovani,

dana 20.11.2020. Šumarija Kutina htjela je početi sa sječom šume na katastarskim česticama 2341, 2347 i 2348 k.o.Kutina, koje se nalaze između ulica Ante Starčevića i ulice Matije Gupca u neposrednoj blizini stambenih objekata stanovnika ovog dijela Kutine. Navedena sječa spada u tzv. „mrtvu sječu", što znači ne prorjeđivanje šume, već šumu bez stabala nakon završetka sječe.

Navedene katastarske čestice prema Prostornom planu Grada Kutine u „Osobito vrijedan predjel prirodni krajobraz".

S obzirom da sječa može povećati mogućnost pojave odrona i pojavu klizišta tražimo se u ovim izmjenama plana navedene čestice tj. cijelo područje između ulica Ante Starčevića i ulice Matije Gupca dodatno zaštite i proglase „Park šuma".

U Kutini, 10.12.2020.

Građani Grada Kutine

Predstavnik građana potpisnika peticije :

[redacted]

10/12/20

[redacted]

SISAČKO - MOSLAVAČKA ŽUPANIJA
GRAD KUTINA

Primljeno: 11-12-2020	
Klasifikacijska oznaka: 350-02/20-01/1	Org. jed.
Urudžbeni broj: 335-20-1	Pril. / Vrij.

HRVATSKE CESTE

Sektor za pripremu, građenje i rekonstrukciju
Odjel za strateško planiranje
KLASA: 350-02/14-01/248
URBROJ: 345-400-440/160-20-21
Zagreb, 9. 12. 2020.

REPUBLIKA HRVATSKA
SISAČKO-MOSLAVAČKA ŽUPANIJA
GRAD KUTINA
Upravni odjel za prostorno uređenje i graditeljstvo
Trg kralja Tomislava 12
44.320 KUTINA

Predmet: VI. Izmjene i dopune Prostornog plana uređenja Grada Kutine
- očitovanje na prijedlog plana

Vašim dopisom, KLASA: 350-02/20-01/1, URBROJ: 2176/03-09-01/02-20-35 od 4. studenog 2020. godine, dostavili ste nam obavijest o javnoj raspravi u postupku donošenja VI. Izmjena i dopuna Prostornog plana uređenja Grada Kutine.

Na temelju članka 101. Zakona o prostornom uređenju („Narodne novine" broj 153/13, 65/17, 114/18, 39/19 i 98/19) i članka 82. Zakona o cestama („Narodne novine" broj 84/11, 22/13, 54/13, 148/13, 92/14 i 110/19) Hrvatske ceste d.o.o. nakon izvršenog pregleda predmetne prostorno-planske dokumentacije iznose sljedeće primjedbe i prijedloge:

1. Na kartografskom prikazu br. 1: "Korištenje i namjena površina" i na kartografskom prikazu br.2a: "Infrastrukturni sustavi – promet – cestovni i željeznički" treba izvršiti sljedeće izmjene:
   a) Dionicu planirane obilaznice Kutine od županijske ceste ŽC 3124 (Repušnica) do državne ceste DC 45 treba označiti kao „planirana županijska cesta" umjesto oznake „planirana državna cesta".
   b) Označiti brzu cestu Kutina-Garešnica-Daruvar s početkom na državnoj cesti DC 45, na mjestu gdje započinje izgrađena dionica ove brze ceste (definirana kao I.etapa I.faze izgradnje).
   c) Koridor za novu obilaznicu Kutine, koja s istočne strane obilazi Kutinu, treba ucrtati s oznakom „planirana državna cesta" od županijske ceste ŽC 3124 („Petrokemija") do državne ceste DC 45 (Šartovac).
2. U skladu s navedenim treba izmijeniti i dopuniti tekstualni dio Plana: članak 77. Provedbenih odredbi i poglavlje 3.5.1.1.1. Cestovni promet.

Na raspolaganju smo za sva dodatna pojašnjenja.

S poštovanjem

Direktor Sektora
[redacted]

Co:
- Pismohrana

Valentina Štefančić

Pošiljatelj:	slabek-ohman@kutina.hr
Poslano:	19. studenog 2020. 10:08
Primatelj:	'Valentina Štefančić'
Predmet:	FW: scan nacrt vinarija 1
Privici:	Plan proširenja - zahtjev.pdf

SISAČKO-MOSLAVAČKA ŽUPANIJA
GRAD KUTINA
Primljeno
Klasifikacijska oznaka Org. jed.
350-02/20-01/1
Urudžbeni broj Pril. Vrij.
15-20-43

Snježana Šlabek Ohman, dipl.ing.arh.
Pročelnica

Grad Kutina
UO za prostorno uređenje i graditeljstvo
Trg kralja Tomislava 12
HR 44320 Kutina
T: +385 44 692 036
M: +385 99 3999 534
Web: slabek-ohman@kutina.hr

From: [redacted]m>
Sent: Thursday, November 19, 2020 9:51 AM
To: slabek-ohman@kutina.hr
Subject: Re: scan nacrt vinarija 1

Poštovana,

šaljem Vam zahtjev za nadopunu proširenja prostornog plana. Naime, u prijedlogu je vidljivo da se prostorni plan proširio na parceli 1962/1 no po našem planu gradnje vinarije postoji velika mogućnost prelaska objekta na parcelu 1963/1 što bi nam stvaralo probleme u ishođenju dokumenata za gradnju.

U prilogu se nalazi prijedlog dodatnog proširenja prostornog plana obilježen crvenim rubom.

Zahvaljujem.

[redacted]

čet, 16. srp 2020. u 08:32 <slabek-ohman@kutina.hr> napisao je:

> Poštovani,
>
> Zahvaljujem na dostavljenim podacima. Molim Vas da svakako sudjelujete u postupku javne rasprave koji će biti tijekom 9. i 10. mjeseca kada će biti izložen prijedlog plana..
>
> Lijepi pozdrav
>
> Snježana Šlabek Ohman, dipl.ing.arh.
>
> Pročelnica
>
> Grad Kutina

1

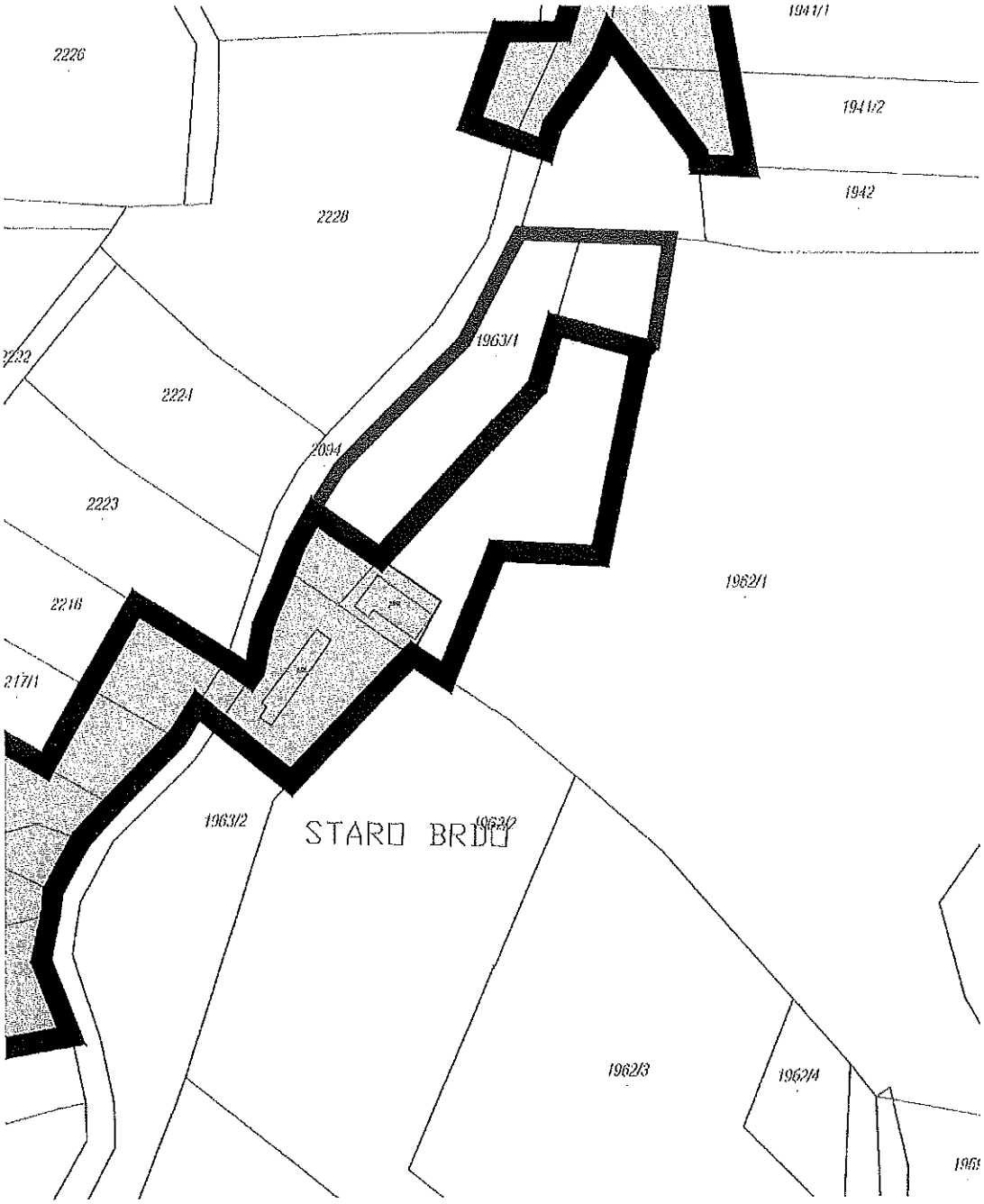
1941/1
2226
1941/2
1942
2228
1963/1
2222
2224
2094
2223
1962/1
2216
217/1
1963/2
STARO BRDO
1962/2
1962/3
1962/4

[redacted]
[redacted]na
[redacted]

SISAČKO - MOSLAVAČKA ŽUPANIJA
GRAD KUTINA
Primljeno: 11-12-2020
Klasifikacijska oznaka: 350-02/20-01/1 | Org. jed.
Urudžbeni broj: 15-30-1/1 | Pril. | Vrij.

GRAD KUTINA
Trg kralja Tomislava 12

Predmet: PPUG Grada Kutine- primjedba

Poštovani, ulažem primjedbu na predloženu promjenu građevinske zone PPUG-a grada Kutine koju sam zatražio po mojem zahtjevu od 20.12.2019.g. Naime molim vas da se neizgrađeno građevinsko zemljište na dijelu katastarskih čestica 1977, 1979/2 i 1984/1 u k.o. Repušnica, prebaci u izgrađeno s obzirom da su tamo već izgrađene zgrade stambene, pomoćne i gospodarske namjene, te također da se katastarske čestice 1979/2 i 1984/1, k.o. Repušnica koje su unutar UPU Repušnica 1 izuzmu iz obuhvata UPU-a.

U Kutini, 25.11. 2020. god.

[redacted]

REPUBLIKA HRVATSKA
MINISTARSTVO UNUTARNJIH POSLOVA
RAVNATELJSTVO CIVILNE ZAŠTITE
PODRUČNI URED CIVILNE ZAŠTITE ZAGREB
SLUŽBA CIVILNE ZAŠTITE SISAK

P/2083783
SISAČKO - MOSLAVAČKA ŽUPANIJA
GRAD KUTINA
Primljeno: 11. 12. 2020
Klasifikacijska oznaka: 350-02/20-01/1 | Org. jed.
Urudžbeni broj: 511-01-30-45 | Pril. | Vrij.

KLASA: 350-02/20-02/18
URBROJ: 511-01-364-20-2
Sisak, 12. studenog 2020.

GRAD KUTINA
TRG KRALJA TOMISLAVA 12
44320 Kutina

PREDMET: **Suglasnost na prijedlog VI izmjena i dopuna Prostornog plana uređenja Grada Kutine,**
- dostavlja se

Veza: KLASA:350-02/20-01/1, URBROJ:2176/03-09-01/20-20-35, od 14. studenog 2020. godine

Poštovana/i,

Temeljem članka 101. stavak 1. Zakona o prostornom uređenju (N.N. broj: 153/13), članka 12. stavak 1. alineja 21. Zakona o sustavu civilne zaštite (N.N. broj: 82/15, 118/18 i 31/20), a na traženje Grada Kutine, Upravnog odjela za prostorno uređenje i graditeljstvo, Trg kralja Tomislava 12, Kutina, Služba civilne zaštite Sisak, daje:

S U G L A S N O S T

o poštivanju zahtjeva zaštite od prirodnih i drugih nesreća u Prijedlogu VI. Izmjena i dopuna Prostornog plana uređenja Grada Kutine, izrađen od strane Grgurević i partneri d.o.o., Čanićeva 6, Zagreb.

Suglasnost se izdaje radi usvajanja VI. Izmjena i dopuna Prostornog plana uređenja Grada Kutine.

S poštovanjem,

REPUBLIKA HRVATSKA - MINISTARSTVO UNUTARNJIH POSLOVA - RAVNATELJSTVO CIVILNE ZAŠTITE - ZAGREB 2

PROČELNIK
[redacted]

Dostaviti:
1. Naslovu
2. Pismohrani, ovdje

SISAČKO - MOSLAVAČKA ŽUPANIJA
GRAD KUTINA
Primljeno: 9. 12. 2020.
Klasifikacijska oznaka: 350-02/20-01/1 Org. jed.
Urudžbeni broj: 2176-117-20-12 Pril. Vrij.

ZAVOD ZA PROSTORNO UREĐENJE
SISAČKO - MOSLAVAČKE ŽUPANIJE
Trg bana J. Jelačića 6, 44 000 Sisak
tel. 044/ 521- 008; 044/ 523-223; www.zpusmz.hr

Klasa: 350-02/20-02/08
Urbroj: 2176-117-03-20 -5
Sisak, 8.12.2020.

GRAD KUTINA
Upravni odjel za prostorno
uređenje i graditeljstvo
Trg kralja Tomislava 12
44320 Kutina

Predmet: VI. izmjene i dopune PPUG Kutina
- dostava primjedbe u okviru javne rasprave

Veza: Klasa: 350-02/20-01/1 Urbroj: 2176/03-09-01/02-20-35, od 4.11.2020.

U vezi vašeg zahtjeva, broj gornji, dostavljamo primjedbu kako slijedi:
- u Prijedlogu VI. izmjena i dopuna PPUG Kutina planirana prometnica koja je označena kao planirana državna cesta od L33070 do D45 treba biti označena i opisana u grafičkim i tekstualnim dijelovima Plana kao planirana obilaznica grada Kutine.
Napomena: sve planirane državne ceste prije ucrtavanja u PPUG moraju biti ucrtane u PPŽ.

Za suradnju tijekom cjelokupnog postupka izrade predmetnog plana stojimo na raspolaganju te vas za sve prostorne podatke upućujemo na web stranicu Zavoda: https://www.zpusmz.hr/ a za dostavu podataka u dwg. formatu na e-mail zavod@zpusmz.hr .

S poštovanjem,
VŠ

RAVNATELJ
SI [redacted]
1

Dostaviti:
1. Naslov
2. Pismohrana, ovdje

HŽ INFRASTRUKTURA
10000 Zagreb, Mihanovićeva 12

SEKTOR ZA RAZVOJ, PRIPREMU I PROVEDBU INVESTICIJA I EU FONDOVA

[redacted]

GRAD KUTINA

vaš broj:
datum: 10.12.2020.

Upravni odjel za prostorno uređenje i graditeljstvo
Trg kralja Tomislava 12, 44320 Kutina

GRADSKA UPRAVA GRAD KUTINA
Primljeno: 18-12-2020
Klasifikacijska oznaka: 350-02/20-01/1
Org. jed.
Urudžbeni broj: 90-20-47
Pril. Vrij.

Predmet: VI. Izmjene i dopune Prostornog plana uređenja Grada Kutine - primjedbe

Poštovani,

Nastavno na prezentirani Prostorni plan uređenja Grada Kutine izrađen u okviru VI. Izmjena i dopuna istoga iznosimo slijedeće primjedbe.

Budući da je u tijeku izrada glavnih projekata za zahvat u prostoru: „Glavna željeznička pruga za međunarodni promet M103 Dugo Selo – Novska: Unaprjeđenje, obnova, izgradnja drugog kolosijeka te izgradnja nove dvokolosiječne pruge na dionicama željezničke pruge na dionici Dugo Selo – Novska" u sklopu kojeg su već izrađeni parcelacijski elaborati temeljem kojih će biti formirane buduće građevinske čestice na području Grada Kutine, molimo Vas da u predmetnim izmjenama i dopunama GUP-a **uskladite granice namjena površina u zoni oko željezničke pruge sa budućim formiranjem infrastrukturnih površina željezničke pruge i nerazvrstanih cesta sukladno granicama dostavljenima u prilogu, što se posebno odnosi na usklađivanje granica sa južne strane putničkog i teretnog dijela kolodvora Kutina (označeno na grafičkim prikazima u prilogu).**

Također, potrebno je izvršiti usklađenje tekstualnog i grafičkog dijela Plana u dijelu namjene površina u području kolodvora Kutina:

Članak 6.8. Odredbi za provođenje

6.8. Željeznička prometna mreža, površine i objekti

*„Neposredno uz koridor željezničke prometne infrastrukture osigurani su prostori za izgradnju pratećih objekata željeznice (**namjenske zone: K6 i K3**) koje obuhvaćaju sadržaje teretnog kolodvora i željezničko-prometnog carinskog terminala. Ovim Planom se uz koridor željezničke pruge osigurava i lokacija elektrovučnog postrojenja (EVP) za daljnje istraživanje (namjenska zona: IS)".*
U grafičkom dijelu Plana, ***kartografski prikaz 1-2 Korištenje i namjena površina***, predmetne namjenske zone označene su oznakama K6, odnosno K4 / K2 (označeno na grafičkom prikazu u prilogu). Namjensku zonu K4/K2 potrebno je uskladiti sa tekstualnim dijelom plana (namjenska zona K3)

Također molimo izmjene u tekstualnom dijelu plana:

a) U poglavlju 2. Odredbi za provođenje:

2. UVJETI UREĐENJA PROSTORA ZA GRAĐEVINE OD VAŽNOSTI ZA DRŽAVU I ŽUPANIJU

postojeći tekst:

2.1. Uvjeti uređenja prostora za građevine od važnosti za Državu odnose se na:

- koridor magistralne glavne željezničke pruge MG 2.1, uključivo izgradnja drugog kolosijeka za brzine do 160 km/h ili veću ako za to postoje uvjeti, sa elektrovučnim postrojenjem, putničkim, teretnim te industrijskim teretnim kolodvorom za potrebe bazne industrije

Mijenja se sa sljedećim tekstom:

- koridor Glavne željezničke pruge za međunarodni promet M103 Dugo Selo - Novska, uključivo izgradnju drugog kolosijeka za brzine do 160 km/h ili veću ako za to postoje uvjeti, sa elektrovučnim postrojenjem, putničkim, teretnim te industrijskim teretnim kolodvorom za potrebe bazne industrije

b) u Članku 6.8. Odredbi za provođenje

6.8. Željeznička prometna mreža, površine i objekti

Postojeći tekst:

Rješenjem GUP-a grada Kutine zadržava se postojeći koridor magistralne glavne pruge sa širinom 2 x 25 m (namjena: IS) kao dio X Europskog prometnog koridora. Obzirom na njegov državni značaj, a temeljem Strategije i Programa prostornog uređenja RH i Strategije prometnog razvitka RH, omogućavaju se zahvat rekonstrukcije pruge sa ciljem osiguranja višeg standarda sigurnosti i brzine (160 km/h i više) te povećanja nosivosti.

Sva križanja cestovne mreže sa magistralnom željezničkom prugom trebaju biti riješena u dvije razine.

Jedno križanje – prolaz Sisačke ulice već je izveden kao nadvožnjak koji treba rekonstruirati s ciljem osiguranja kvalitetnijih prometnih uvjeta.

Drugi (novi) prijelaz ostvaruje se kod Radićeve ulice. Zbog postojeće izgrađenosti uz navedenu ulicu nije moguće izgraditi nadvožnjak na postojećem koridoru, već se izvodi na način da se promet dislocira zapadno od postojećeg prijelaza i vodi kao nadvožnjak u okviru kojega se nalazi kolnik širine 5,5 m, rubni trak 2 x 0,25 m, zaštitna širina 2 x 0,75 m, biciklistička staza 2 x 1,0 m i pješačka staza 2 x 0,8 m. Postojeći cestovni prijelaz se ukida.

Osigurava se pješački prijelaz ispod ili iznad pruge istočno od postojećeg cestovnog prijelaza.

Neposredno uz koridor željezničke prometne infrastrukture osigurani su prostori za izgradnju pratećih objekata željeznice (namjenske zone: K6 i K3) koje obuhvaćaju sadržaje teretnog kolodvora i željezničko-prometnog carinskog terminala. Ovim Planom se uz koridor željezničke pruge osigurava i lokacija elektrovučnog postrojenja (EVP) za daljnje istraživanje (namjenska zona: IS).

Lokacija objekata u zonama izgradnje koje se nalaze neposredno uz koridor magistralne pruge uvjetuje se s min 50 m udaljenosti od postojećeg kolosijeka. Unutar koridora magistralne pruge dozvoljena je izgradnja objekata i infrastrukture samo za potrebe regulacije željezničkog prometa prema posebnim uvjetima HŽ-a.

Mijenja se sa sljedećim tekstom:

Rješenjem GUP-a grada Kutine prikazan je koridor željezničke pruge za međunarodni promet M103 Dugo Selo - Novska (namjena: IS) kao dio koridora RH1 (bivši X paneuropski koridor). Obzirom na njegov državni značaj, a temeljem Strategije i Programa prostornog uređenja RH i Strategije prometnog razvitka RH, omogućavaju se zahvat rekonstrukcije

pruge sa ciljem osiguranja višeg standarda sigurnosti i brzine (160 km/h i više) te povećanja nosivosti. Izgradnja drugog kolosijeka realizirati će se unutar rezerviranog koridora.
Sva križanja cestovne mreže sa željezničkom prugom za međunarodni promet trebaju biti riješena sukladno važećoj zakonskoj i tehničkoj regulativi.
Jedno križanje – prolaz Sisačke ulice (DC45) već je izveden kao nadvožnjak koji treba rekonstruirati s ciljem osiguranja kvalitetnijih prometnih uvjeta.
Drugi (novi) prijelaz ostvaruje se kod Radićeve ulice. Zbog postojeće izgrađenosti uz navedenu ulicu nije moguće izgraditi nadvožnjak na postojećem koridoru, već se izvodi na način da se promet dislocira zapadno od postojećeg prijelaza i vodi kao nadvožnjak u okviru kojega se predviđa izgradnja kolnika širine minimalno 5,5 m, rubnih trakova sukladno kategoriji prometnice, zaštitne širine te biciklističko-pješačke staze širine sukladno važećoj tehničkoj regulativi. Izgradnjom cestovnog nadvožnjaka preko željezničke pruge postojeći željezničko - cestovni prijelaz se ukida.
Osiguravaju se dva pješačka prolaza ispod željezničke pruge u sklopu novih perona željezničkog kolodvora Kutina istočno od postojećeg cestovnog prijelaza.
Neposredno uz koridor željezničke prometne infrastrukture osigurani su prostori za izgradnju pratećih objekata željeznice (namjenske zone: K6 i K3) koje obuhvaćaju sadržaje teretnog kolodvora i željezničko-prometnog carinskog terminala. Ovim Planom se uz koridor željezničke pruge osigurava i lokacija elektrovučnog postrojenja (EVP) za daljnje istraživanje (namjenska zona: IS).
Lokacija objekata u zonama izgradnje koje se nalaze neposredno uz koridor pruge za međunarodni promet uvjetuje se s min 50 m udaljenosti od postojećeg kolosijeka. Unutar koridora pruge za međunarodni promet dozvoljena je izgradnja objekata i infrastrukture samo za potrebe regulacije željezničkog prometa prema posebnim uvjetima HŽ-a.

S poštovanjem,

Direktor Sektora za razvoj, pripremu i provedbu
investicija i EU fondova:

[redacted]

Prilog: - kao u tekstu rečeno

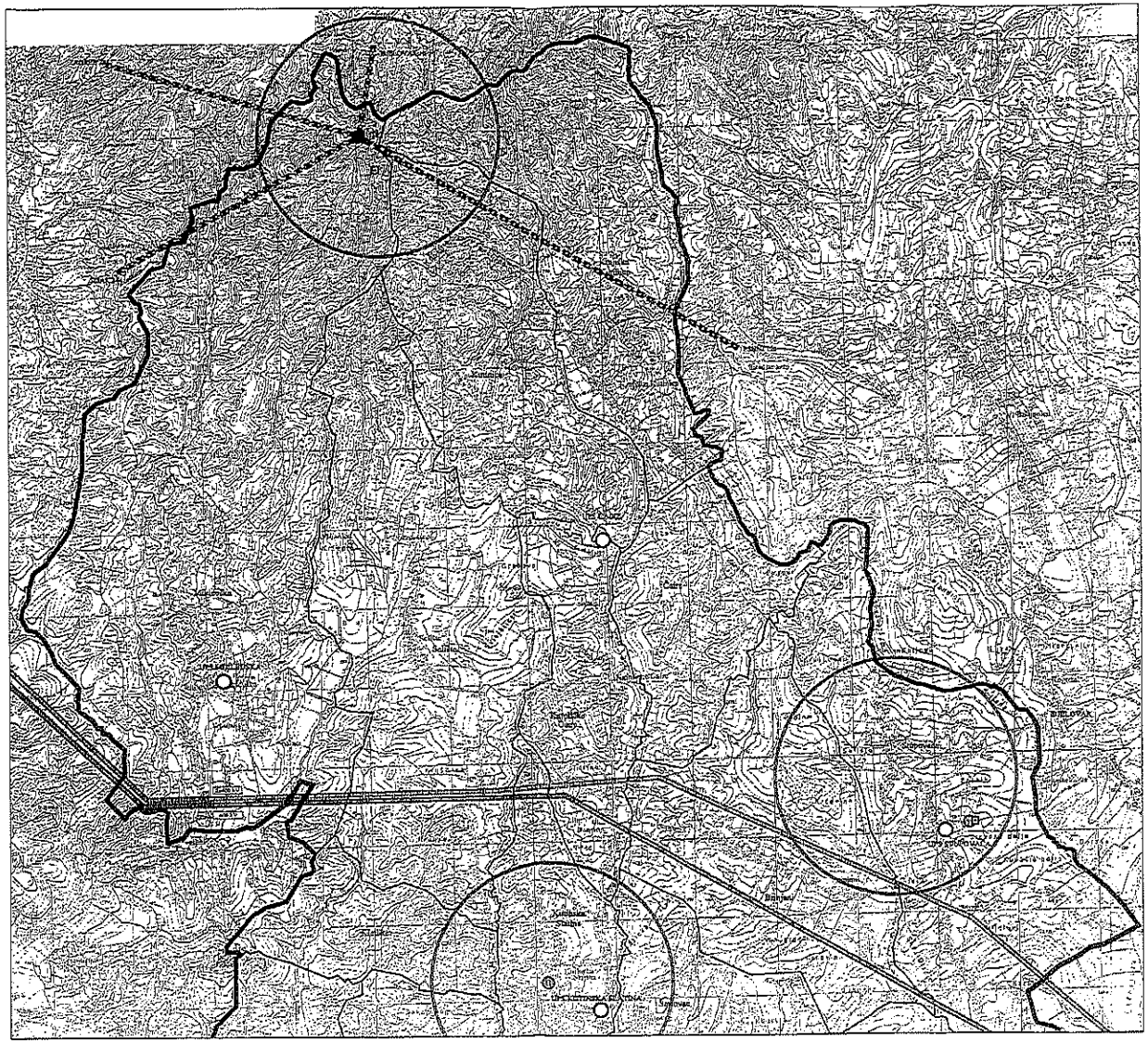

SISAČKO-MOSLAVAČKA ŽUPANIJA

GRAD KUTINA

V. IZMJENE I DOPUNE
PROSTORNOG PLANA UREĐENJA GRADA KUTINE

INFRASTRUKTURNI SUSTAVI
- POŠTA I ELEKTRONIČKE KOMUNIKACIJE;
ENERGETSKI SUSTAV - ELEKTROENERGETIKA

1 : 25 000

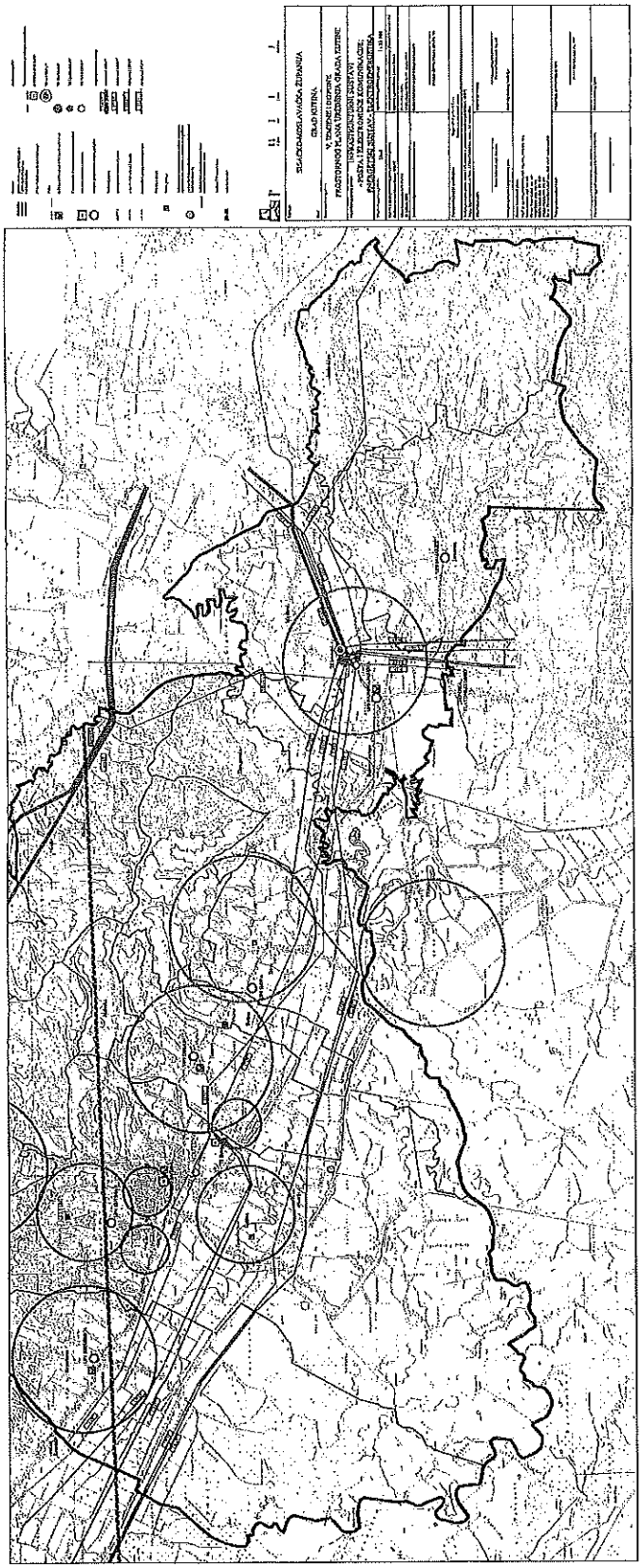

HRVATSKE ŠUME
društvo s ograničenom odgovornošću

SISAČKO - MOSLAVAČKA ŽUPANIJA
GRAD KUTINA
Primljeno: 14-12-2020
Klasifikacijska oznaka: 350-02/20-01/12 | Org. jed.: 10000 Zagreb, Ulica kneza Branimira 1
Urudžbeni broj: 90-20-39 | Pril. | Vrij.

Uprava: Krunoslav Jakupčić, dipl. ing. šum. – predsjednik; Anke Sabljić, dipl. ing. šum. – član; mr.sc. Igor Fazekaš - član • MB 3831133 • OIB 69693144588 • Trgovački sud u Zagrebu (MBS 080251008) • Temeljni kapital 1.121.670.000,00 kn, uplaćen u cijelosti • SWIFT: PBZGHR2X • IBAN: HR46 2340 0091 1001 0036 0 • Telefon: 01/4804 111 • Telefax: 01/4804 101 • pp 148, 10002 Zagreb • web: http://www.hrsume.hr • e-mail: direkcija@hrsume.hr
UPRAVA ŠUMA PODRUŽNICA ZAGREB, Lazinska 41, Zagreb, tel.01/6278 520, fax: 01/ 6278 520, http://zagreb.hrsume.hr

Klasa: DIR-12-8235
Ur. broj: 07-00-06/01-20-20
Zagreb, 10.12.2020.

Grad Kutina
Upravni odjel za prostorno uređenje i graditeljstvo
Kutina
Trg kralja Tomislava 12

Predmet: Objava javne rasprave u postupku donošenje IX. Izmjena i dopuna Generalnog urbanističkog plana grada Kutine
-mišljenje,daje se

Temeljem zahtjeva klasa:350-02/20-01/2, urbroj: 2176/03-09-01/02-20-25 za davanjem primjedbi, prijedloga i mišljenja u postupku donošenja IX. Izmjena i dopuna Generalnog urbanističkog plana grada Kutina uvidom u Prijedlog plana i osnove gospodarenja za šume i šumska zemljišta kojima gospodare Hrvatske šume d.o.o. Uprava šuma Podružnica Zagreb, Šumarija Kutina a koje su u obuhvatu GUP-a obavještavamo sljedeće:

Na kartografskom prikazu prijedloga plana kao i u poglavlju B. planska zaštita –park šuma dio šume Šanac površine 19,02 ha i šuma Ciglenica površine 66,98 ha planiran je u kategoriji park šuma. U poglavlju C. predviđena planska zaštita – značajni krajobraz šumsko područje između ulica Vinogradske do Hrvatskih branitelja nastavno na šumu Djed površine 28,13 ha planirano je u kategoriji značajni krajobraz

Predmetne površine su gospodarske šume obuhvaćene gospodarskom jedinicom Kutinske prigorske šume za koju je odobrena osnova gospodarenja od nadležnog Ministarstva i kojom su propisani šumskouzgojni zahvati na šumama i šumskim zemljištima za razdoblje od deset godina (I/1 gospodarsko polurazdoblje), planirana potrajnost gospodarenja za daljnjih deset godina (I/2 gospodarsko polurazdoblje) i za idućih 20 godina (II gospodarsko razdoblje)

Budući su površine iz prijedloga plana u neposrednom kontaktu s rekreacijskim – kupališnim kompleksom i kao prostor za rekreativno - kulturne aktivnosti (područje poučne staze „Turski stol"i arheološkog nalazišta) predlažemo da se u prijedlog plana u kategoriju park šuma uvrste šume u obuhvatu od 52,27 ha prema kartografskom prikazu u prilogu a sukladno zakonskim odredbama provede postupak proglašenja .

Za sve daljnje dogovore osobe za kontakt su [redacted] Odjela za ekologiju i zaštitu šuma.

HRVATSKE ŠUME Podružnica ZAGREB
VODITELJ PODRUŽNICE
[redacted]

Obavijest:
1.Odjel za ekologiju
2. Šumarija Kutina

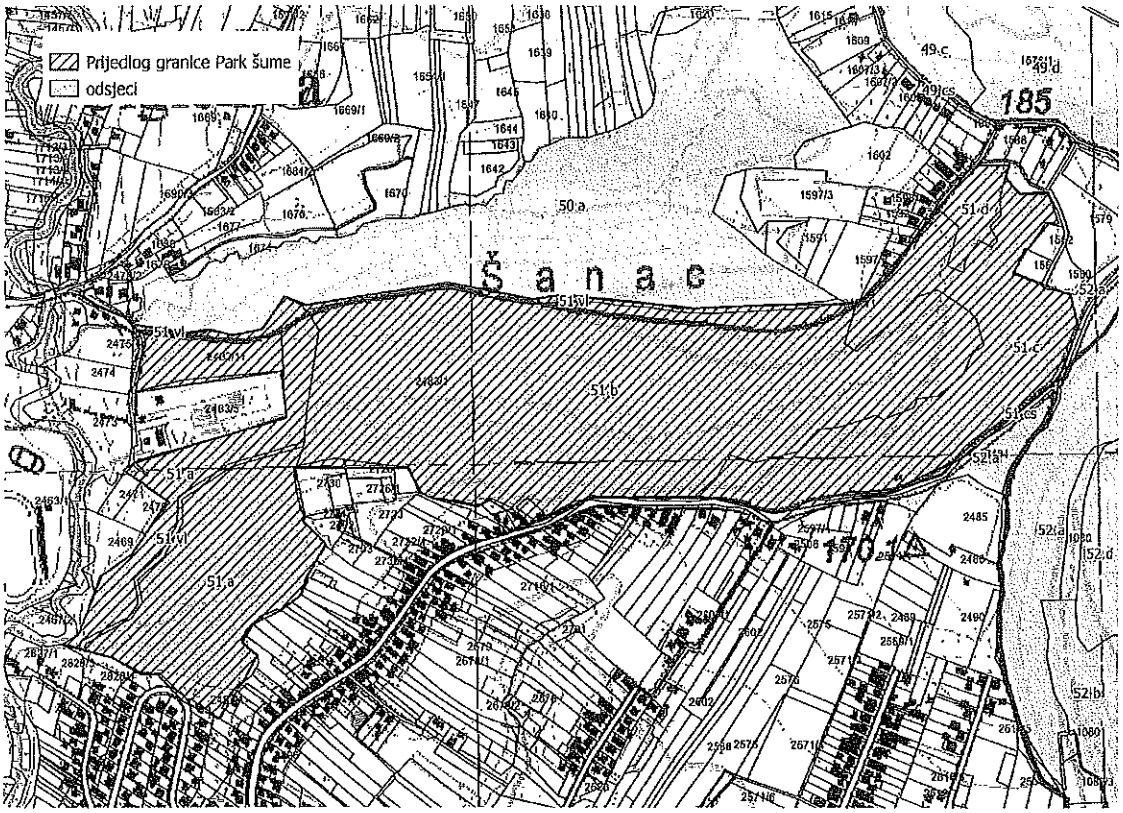
Prijedlog granice Park šume
odsjeci
Šanac
185
170

REPUBLIKA HRVATSKA
MINISTARSTVO OBRANE
ZAGREB

UPRAVA ZA MATERIJALNE RESURSE
SEKTOR ZA VOJNU INFRASTRUKTURU I ZAŠTITU OKOLIŠA
Služba za vojno graditeljstvo i energetsku učinkovitost

KLASA: 350-02/20-01/66
URBROJ: 512M3-020201-20-6
Zagreb, 14. prosinca 2020.

SISAČKO-MOSLAVAČKA ŽUPANIJA
GRAD KUTINA
Upravni odjel za prostorno uređenje, i graditeljstvo
Trg kralja Tomislava 12
44320 KUTINA

PREDMET: VI. izmjene i dopune PPUG Kutine,
- očitovanje, dostavlja se

VEZA: Vaš akt: KLASA:350-02/20-01/1, URBROJ:2176/03-09-01/02-20-35
od 04. studenog 2020. godine

Aktom iz veze predmeta dostavljena je posebna obavijest o održavanju javne rasprave o Prijedlogu VI. izmjena i dopuna Prostornog plana uređenja Grada Kutine i Strateške studije utjecaja na okoliš za VI. izmjene i dopune Prostornog plana uređenja Grada Kutine.

Temeljem odredbi članka 92. Zakona o obrani („Narodne novine" broj 73/13, 75/15, 27/16, 110/17, 30/18 i 70/19) i Pravilnika o zaštitnim i sigurnosnim zonama oko vojnih lokacija i građevina („Narodne novine" broj 122/15), po izvršenom uvidu u Prijedlog VI. izmjena i dopuna Prostornog plana uređenja Grada Kutine obavještavamo vas da nemamo primjedbi na isti.

U predmetnom planu je utvrđena zona posebne namjene i zaštitne i sigurnosne zone za vojnu lokaciju OUP Humka sukladno prethodnim zahtjevima ovog ministarstva.

SJ/MLS

S poštovanjem,

VODITELJ SLUŽBE

[redacted]

Dostaviti:
- naslovu
- pismohrana, ovdje

PRIVITAK 6: Mišljenje o provedenom postupku Strateške procjene utjecaja na okoliš

REPUBLIKA HRVATSKA
SISAČKO-MOSLAVAČKA ŽUPANIJA
Upravni odjel za prostorno uređenje, graditeljstvo i zaštitu okoliša
Odsjek za zaštitu okoliša i prirode

Rimska 28, 44000 Sisak
Tel.: 044 540030, 510068

KLASA: 351-03/20-05/57
URBROJ: 2176/01-08/13-20-2

Sisak, 17. prosinca 2020.

GRAD KUTINA
Upravni odjel za prostorno uređenje i graditeljstvo
Trg kralja Tomislava 12
44320 Kutina

PREDMET: Strateška procjena utjecaja na okoliš VI. ID PPUG Kutina

— mišljenje o provedenom postupku, **daje se**

Veza Vaš broj: KLASA: 351-04/20-01/13
URBROJ: 2176/03-09-01/02-20-48 od 14. prosinca 2020.

Poštovani,

temeljem Vašeg zahtjeva iz veze dostavljenog elektroničkom poštom 15. prosinca 2020. godine sukladno članku 71. stavku 2. Zakona o zaštiti okoliša („Narodne novine", broj 80/13, 153/13, 78/15, 12/18 i 118/18) i članku 25. stavku 1. Uredbe o strateškoj procjeni utjecaja strategije, plana i programa na okoliš („Narodne novine", broj 3/17) za izdavanje mišljenja o provedenom postupku strateške procjene utjecaja na okoliš VI. izmjena i dopuna Prostornog plana uređenja Grada Kutine (dalje u tekstu: VI. ID PPUG Kutina) i dokumentacije iz provedenog postupka propisane člankom 25. stavkom 4., a u vezi s člankom 25. stavkom 8. Uredbe, ovaj Upravni odjel smatra da je predmetni postupak proveden sukladno Zakonu o zaštiti okoliša, Uredbi o strateškoj procjeni utjecaja strategije, plana i programa na okoliš i Uredbi o informiranju i sudjelovanju javnosti i zainteresirane javnosti u pitanjima zaštite okoliša („Narodne novine", broj 64/08).

S poštovanjem,

REPUBLIKA HRVATSKA PROČELNICA

[redacted]

DOSTAVITI:
1. Naslovu
2. U spis predmeta