

Nositelj izrade:
REPUBLIKA HRVATSKA
VUKOVARSKO-SRIJEMSKA ŽUPANIJA
GRAD VUKOVAR



III. IZMJENE I DOPUNE
PROSTORNOG PLANA UREĐENJA
GRADA VUKOVARA
IZVJEŠĆE O PONOJVNOJ JAVNOJ RASPRAVI

Stručni izrađivač:
Zavod za urbanizam i izgradnju d.d. Osijek
Osijek, rujan 2018.

Naziv plana:

**III. IZMJENE I DOPUNE
PROSTORNOG PLANA UREĐENJA
GRADA VUKOVARA
IZVJEŠĆE O PONOVNOJ JAVNOJ RASPRAVI**

Nositelj izrade plana.

REPUBLIKA HRVATSKA
VUKOVARSKO-SRIJEMSKA ŽUPANIJA
GRAD VUKOVAR



GRAD VUKOVAR

Osoba odgovorna za provođenje ponovne javne rasprave:

Marina Vlajčić, mag. iur., pročelnica



Stručni izrađivač:



ZAVOD ZA URBANIZAM I
IZGRADNJU d.d. OSIJEK

ZAVOD ZA URBANIZAM I IZGRADNJU d.d. OSIJEK

Odgovorni voditelj izrade nacrtu prijedloga plana:

DARIJA ŠARIĆ, dipl.ing.arh.



DARIJA ŠARIĆ
dipl.ing.arh.
OVLAŠTENA ARHITEKTICA
URBANISTICA
A-U 80

Osijek, rujan 2018.

Temeljem članaka 102. i 103. Zakona o prostornom uređenju (NN br. 153/13 i 65/17) odgovorni voditelj izrade nacrtu prijedloga Plana, Darija Šarić, dipl.ing.arh. iz tvrtke Zavod za urbanizam i izgradnju d.d. Osijek (stručni izrađivač Plana) u suradnji s nositeljem izrade Plana, Gradom Vukovarem pripremili su

IZVJEŠĆE O PONOVNOJ JAVNOJ RASPRAVI

o Prijedlogu

III. Izmjena i dopuna Prostornog plana uređenja Grada Vukovara za ponovnu javnu raspravu

Dana 7. kolovoza 2018. godine gradonačelnik Grada Vukovara donio je Zaključak o utvrđivanju Prijedloga III. Izmjena i dopuna Prostornog plana uređenja Grada Vukovara za ponovnu javnu raspravu (KLASA: 350-02/16-01/07, URBROJ: 2196/01-02-18-136).

Podatci iz objave ponovne javne rasprave

Temeljem članka 96. i 104. Zakona o prostornom uređenju (NN br. 153/13 i 65/17), u daljnjem tekstu Zakon, Grad Vukovar objavio je ponovnu javnu raspravu o Prijedlogu III. Izmjena i dopuna Prostornog plana uređenja Grada Vukovara za ponovnu javnu raspravu, u daljnjem tekstu Prijedlog Plana:

- u Večernjem listu od 10. kolovoza 2018. godine
- na mrežnoj stranici Grada Vukovara www.vukovar.hr 10. kolovoza 2018. godine
- na mrežnoj stranici Ministarstva graditeljstva i prostornog uređenja www.mgipu.hr 9. kolovoza 2018. godine

Dokazi o objavi ponovne javne rasprave nalaze se u prilogu ovog Izvješća.

Posebne obavijesti o ponovnoj javnoj raspravi

Sukladno članku 97. Zakona nositelj izrade je dopisom KLASA: 350-02/16-01/7, URBROJ: 2196/01-2-18-144 od 13. kolovoza 2018. godine dostavio posebnu obavijest o ponovnoj javnoj raspravi javnopravnim tijelima koja su dala ili trebala dati zahtjeve za izradu Izmjena i dopuna Plana.

Preslika posebne obavijesti o ponovnoj javnoj raspravi i popis sudionika u ponovnoj javnoj raspravi koji su pozvani posebnom obavijesti nalaze se u prilogu ovog Izvješća.

Ponovna javna rasprava s javnim izlaganjem

Ponovna javna rasprava trajala je od 20. kolovoza do 3. rujna 2018. godine.

Tijekom ponovne javne rasprave Prijedlog Plana (uključujući tekstualni i grafički dio te sažetak za javnost) bio je izložen na javni uvid u Upravnom odjelu za prostorno uređenje, provedbu dokumenata prostornog uređenja i gradnje i upravljanje gradskom imovinom Grada Vukovara, u Vukovaru, na adresi Dr. Franje Tuđmana 1, radnim danom od 8:00 do 14:00 sati te objavljen na mrežnim stranicama Grada Vukovara.

Prema članku 99. Zakona održano je javno izlaganje o Prijedlogu Plana u službenim prostorijama Grada Vukovara u Vukovaru, na adresi Dr. Franje Tuđmana 1, u srijedu 29. kolovoza s početkom u 12:00 sati. Tijekom javnog izlaganja vođen je zapisnik koji se nalazi u prilogu ovog Izvješća.

Mišljenja, prijedlozi i primjedbe sudionika u ponovnoj javnoj raspravi

Pisana očitovanja, mišljenja, primjedbe i prijedloge na Prijedlog Plana koja su sudionici u ponovnoj javnoj raspravi dali u roku i na način određen člancima 100. i 101. Zakona, obradila je odgovorna voditeljica izrade nacrtu prijedloga Plana Darija Šarić, dipl.ing.arh. u suradnji s nositeljem izrade Plana.

Zaprimljeno je 6 očitovanja s ukupno 34 primjedbe javnopravnih tijela.

Odgovori na primjedbe, prijedloge i mišljenja nalaze se u prilogu ovog Izvješća.

Sudionici u ponovnoj javnoj raspravi čija su mišljenja, prijedlozi i primjedbe na prijedlog prostornog plana za ponovnu javnu raspravu prihvaćeni:

1. ZAVOD ZA PROSTORNO UREĐENJE VUKOVARSKO-SRIJEMSKE ŽUPANIJE (dio primjedbi)
2. DRŽAVNA UPRAVA ZA ZAŠTITU I SPAŠAVANJE

Primjedbe koje su prihvaćene bit će ugrađene u Nacrt konačnog prijedloga izmjena i dopuna Plana.

Mišljenja, prijedlozi i primjedbe sudionika u ponovnoj javnoj raspravi koji nisu prihvaćeni ili su djelomično prihvaćeni s razlozima neprihvatanja:

ZAVOD ZA PROSTORNO UREĐENJE VUKOVARSKO-SRIJEMSKE ŽUPANIJE

1. U članku 8. Odredbi za provedbu nepotrebno su uklonjene pojedine definicije pojmova.
 - **Primjedba se ne prihvaća.**
Uklonjene su definicije pojmova koji su već definirani Zakonom o prostornom uređenju (NN 153/13, 65/17) kao i pojmova koji se ne spominju u Odredbama za provedbu III. Izmjena i dopuna PPUGV. Pojmovi "ugrađena i poluugrađena zgrada" nisu uklonjeni.
2. Nedostaju članci 16., 19. i 20. Provjeriti izostavljanje i numeraciju članaka u daljnjem tekstu odredbi.
 - **Primjedba se ne prihvaća.**
Navedeni članci su obrisani. Prema nomotehničkim pravilima, numeracija postojećih članaka iz Odluke o donošenju osnovnog plana ne mijenja se.
3. U članku 18. Odredbi za provedbu, u točki 2.1., nejasan je termin "regionalnog značaja".
 - **Primjedba se ne prihvaća.**
Termin "regionalnog značaja" definiran je Uredbom o određivanju građevina, drugih zahvata u prostoru i površina državnog i područnog (regionalnog) značaja (NN 37/14, 154/14).
4. U članku 23. Odredbi za provedbu, u točki 2.2.2.1., potrebno je pobliže definirati građevine gospodarske namjene.
 - **Primjedba se ne prihvaća.**
Građevine gospodarske namjene pobliže su definirane u točki 2.2.2.11.
5. U članku 23. Odredbi za provedbu, u točki 2.2.2.2., uklonjena je podjela obiteljskih građevina na jednoobiteljske i višeobiteljske a najveći broj stanova smanjen s 4 na 3.
 - **Primjedba se ne prihvaća.**
Odlukom o izradi III. Izmjena i dopuna PPUGV-a traženo je da se preispitaju i detaljnije propišu uvjeti gradnje.
6. U članku 24. Odredbi za provedbu, u točki 2.2.3.5., propisana katnost je ograničavajuća i neusklađena s odredbama relevantne prostorno-planske dokumentacije.
 - **Primjedba se ne prihvaća.**
Cilj odredbi za provedbu prostornog plana, između ostalog, je da propiše uvjete gradnje odnosno da postavi ograničenja. Člankom 62. Zakona o prostornom uređenju (NN 153/13, 65/17), je propisano da prostorni plan užeg područja može propisati i drugačije, ali s višim prostornim standardom.
7. U članku 24. Odredbi za provedbu, u točki 2.2.3.8., odredba koja propisuje neograničen broj podzemnih etaža ograničava odredbe GUP-a i UPU-a vezano za katnost pojedinih građevina.

- **Primjedba se ne prihvaća.**
Cilj odredbi za provedbu prostornog plana, između ostalog, je da propiše uvjete gradnje odnosno da postavi ograničenja. Člankom 62. Zakona o prostornom uređenju (NN 153/13, 65/17), je propisano da prostorni plan užeg područja može propisati i drugačije, ali s višim prostornim standardom.
8. U članku 25. Odredbi za provedbu, točka 2.2.4.1., nejasna je odredba - temeljem kojeg propisa dvije građevine različitih osnovnih namjena, osim pomoćne, mogu biti smještene na istoj čestici?
- **Navedeno nije primjedba niti prijedlog.**
Uvjete gradnje odredbama za provedbu propisuje prostorni plan a ne posebni propis.
9. U članku 25. Odredbi za provedbu, točka 2.2.4.3., nejasna je odredba - temeljem kojeg propisa dvije građevine različitih istih namjena mogu biti smještene na istoj čestici, osim kao funkcionalno povezana cjelina?
- **Navedeno nije primjedba niti prijedlog.**
Uvjete gradnje odredbama za provedbu propisuje prostorni plan a ne posebni propis.
10. U članku 26. Odredbi za provedbu, točka 2.2.5.1., ograničavajuća je odredba - određivanje zida na susjednoj međi kao isključivo konstruktivnog, onemogućuje smislenu korištenje drugih građevinskih sustava kojima je moguće ostvariti planirani prostorni odnos između dvaju susjednih čestica.
- **Primjedba se ne prihvaća.**
Odlukom o izradi III. Izmjena i dopuna PPUGV-a traženo je da se preispitaju i detaljnije propišu uvjeti gradnje.
11. U članku 38. Odredbi za provedbu, u točki 2.4.4.4. je potrebno definirati mogućnost uzgoja životinja u gradu Vukovaru.
- **Primjedba se ne prihvaća.**
Članak 38. propisuje uvjete za gradnju stambenih zgrada i gospodarskih građevina izvan građevinskog područja.
Uvjeti za uzgoj životinja u gradu Vukovaru definiran je Odlukom o komunalnom redu i Odlukom o zabrani i načini držanja domaćih životinja na području Grada Vukovara.
12. U članku 43. Odredbi za provedbu, točka 2.5.9., 2.5.10. i 2.5.11. - odredbe važeće za područje Vučedol treba definirati odredbama plana užeg područja, te iste nije potrebno obrađivati u Prostornom planu.
- **Primjedba se djelomično prihvaća.**
Odredbama za provedbu prostornog plana propisane su smjernice za izdvojeno građevinsko područje izvan naselja ugostiteljsko-turističke namjene na području Vučedola. Člankom 62. Zakona o prostornom uređenju (NN 153/13, 65/17), je propisano da prostorni plan užeg područja može propisati i drugačije, ali s višim prostornim standardom.
13. Na kartografskom prikazu "1.1. Korištenje i namjena površina - Površine za razvoj i uređenje" i "1.2. Korištenje i namjena površina - Promet" ispraviti klasu plovnog puta rijeke Dunav iz VIc u VI.
- **Primjedba se ne prihvaća.**
Pravilnikom o razvrstavanju i otvaranju vodnih putova na unutarnjim vodama (NN 77/11, 66/14 i 81/15) vodni put rijekom Dunav od rkm 1395+500 (Ilok) do rkm 1433+000 (Batina) u dužini od 137,50 rkm određen je kao vodni put klase VI.c.
14. Na kartografskom prikazu "1.2. Korištenje i namjena površina - Promet" označiti županijske ceste (4125, 4137, 4138, 4150, 415 i 4173).

- **Primjedba se ne prihvaća.**
Uredbom o mjerilima za razvrstavanje javnih cesta (NN 34/12), Odlukom o cestama na području velikih gradova koje prestaju biti razvrstane u javne ceste (NN 44/12) i Odlukom o razvrstavanju javnih cesta (NN 103/1717/18 i 69/18) izvršeno je razvrstavanje javnih cesta na području Republike Hrvatske. Iz navedenih uredbi i odluka vidljivo je da unutar administrativnih granica grada Vukovara nema javnih cesta koje su razvrstane kao županijske ceste.
15. Na kartografskom prikazu "1.3. Korištenje i namjena površina - Pošta i elektroničke komunikacije" u blizini Borova Naselja nedostaje dio magistralnog kabela.
- **Primjedba se ne prihvaća.**
Nisu dostavljeni podatci operatera. Ukoliko dođe do izgradnje predmetne dionice magistralnog kabela, akt za građenje izdat će se na temelju PPSVŽ.
16. Na kartografskom prikazu "2.2.1. Infrastrukturni sustavi i mreže - Vodnogospodarski sustav - Vodoopskrba" nije izvršeno usklađenje s PPSVŽ.
- Primjedba se ne prihvaća.**
Nisu dostavljeni podatci Vodovoda grada Vukovara za trasu magistralnog cjevovoda (planiranog prema PPSVŽ). Ukoliko dođe do izgradnje predmetnog cjevovoda, akt za građenje izdat će se na temelju PPSVŽ.
17. Na kartografskom prikazu "3.1.2. Uvjeti korištenja i zaštite prostora - Uvjeti korištenja - Područja posebnih ograničenja u korištenju" potrebno je Dunav i Vuku označiti kao vodotoke II kategorije sukladno PPSVŽ.
- **Primjedba se ne prihvaća.**
Sukladno Odluci o popisu voda I. reda (NN 79/2010) koju je donijela Vlada RH, Dunav i Vuka su vodotoci I. kategorije.
18. Na kartografskom prikazu "3.1.3. Uvjeti korištenja i zaštite prostora - Uvjeti korištenja - Vodnogospodarstvo" potrebno je označiti dionicu Bobotskog kanala kao osnovnu kanalsku mrežu od zone VKDS do rijeke Vuke.
- **Primjedba se ne prihvaća.**
Navedena dionica Bobotskog kanala u naravi nije Bobotski kanal nego rukavac rijeke Vuke i označen je kao vodotok.
19. Na kartografskom prikazu "3.1.3. Uvjeti korištenja i zaštite prostora - Uvjeti korištenja - Vodnogospodarstvo" potrebno je označiti Dunav i Vuku kao vodotoke II. kategorije sukladno PPSVŽ
- **Primjedba se ne prihvaća.**
Sukladno Odluci o popisu voda I. reda (NN 79/2010) koju je donijela Vlada RH, Dunav i Vuka su vodotoci I. kategorije.
20. Na pojedinim kartografskim prikazima u koridoru VKDS označeni su pokazatelji do izgradnje istoga. Međutim, nakon ugradnje tih pokazatelja bilo je potrebno ugraditi nova rješenja sukladno PPPPO VKDS.
- Na pojedinim kartografskim prikazima izvršeno je djelomično usklađenje s PPPPO VKDS, a pojedini nisu usklađeni niti u jednom dijelu. U Odluci o izradi nije navedeno usklađivanje a PPPPO VKDS te stoga nema potebe mijenjati podatke unutar koridora kanala.
- **Primjedba se ne prihvaća**
Pokazatelji na kartografskim prikazima, koji označavanju određene elemente infrastrukture do izgradnje, nisu proizašli zbog usklađenja s PPPPO VKDS, već su preuzeti iz važećeg PPUGV, izmjenjeni su na način da adekvatnije prikazuju njihov tretman do izgradnje kanala.

Prije upućivanja Konačnog prijedloga izmjena i dopuna Plana Gradskom vijeću Grada Vukovara na donošenje, nositelj izrade sudionicima ponovne javne rasprave dostavit će pisanu obavijest o razlozima neprihvatanja, odnosno djelomičnog prihvatanja njihovih primjedbi i prijedloga s obrazloženjem.

Nositelj izrade:

GRAD VUKOVAR

Pročelnica UO za prostorno uređenje, provedbu dokumenata prostornog uređenja i gradnje i upravljanje gradskom imovinom:



Marina Vlajčić, mag. tur., pročelnica

Stručni izrađivač:

ZAVOD ZA URBANIZAM I IZGRADNJU d.d.
OSIJEK
Odgovorni voditelj izrade nacrtu prijedloga plana:



DARIJA ŠARIĆ
dipl.ing.arh.
OVLAŠTENA ARHITEKTICA
URBANISTICA
A-U-80

Darija Šarić, dipl.ing.arh.

Privitak:

- Zaključak o utvrđivanju Prijedloga III. Izmjena i dopuna Prostornog plana uređenja Grada Vukovara za ponovnu javnu raspravu
- Objava ponovne javne rasprave o Prijedlogu III. Izmjena i dopuna Prostornog plana uređenja Grada Vukovara za ponovnu javnu raspravu
- Posebne obavijesti o ponovnoj javnoj raspravi o Prijedlogu III. Izmjena i dopuna Prostornog plana uređenja Grada Vukovara za ponovnu javnu raspravu i popis sudionika u ponovnoj javnoj raspravi koji su pozvani posebnom obavijesti
- Popis javnopravnih tijela koja su se očitovala u ponovnoj javnoj raspravi i preslike pristiglih očitovanja
- Zapisnik s javnog izlaganja
- Odgovori na primjedbe, prijedloge i očitovanja na Prijedlog III. Izmjena i dopuna Prostornog plana uređenja Grada Vukovara za ponovnu javnu raspravu pristiglih u tijeku ponovne javne rasprave

ZAKLJUČAK O UTVRĐIVANJU PRIJEDLOGA III. IZMJENA I DOPUNA PROSTORNOG PLANA
UREĐENJA GRADA VUKOVARA ZA PONOVNУ JAVNU RASPRAVU

Na temelju članka 95. stavak 2. Zakona o prostornom uređenju (NN br. 153/13) i članka 59. stavak 1. Zakona o izmjenama i dopunama Zakona o prostornom uređenju (NN br. 65/17) Gradonačelnik Grada Vukovara donosi

ZAKLJUČAK

I

Utvrđuje se Prijedlog III. Izmjene i dopune Prostornog plana uređenja Grada Vukovara za ponovnu javnu raspravu.

II

Prijedlog plana iz točke I. ovog Zaključka utvrđen je na temelju Nacrta prijedloga III. Izmjene i dopune Prostornog plana uređenja Grada Vukovara za ponovnu javnu raspravu.

III

Prijedlog plana iz točke I. ovog Zaključka sadrži tekstualni i grafički dio plana te njegovo obrazloženje i sažetak za javnost.

IV

Zadužuje se Upravni odjel za prostorno uređenje, provedbu dokumenata prostornog uređenja i gradnje i upravljanje gradskom imovinom da objavi i provede postupak ponovne javne rasprave o Prijedlogu III. Izmjene i dopune Prostornog plana uređenja Grada Vukovara.

V

Ovaj Zaključak objavit će se u „Službenom vjesniku“ Grada Vukovara.

REPUBLIKA HRVATSKA
VUKOVARSKO-SRIJEMSKA ŽUPANIJA
GRAD VUKOVAR
GRADONAČELNIK
KLASA: 350-02/16-01/7
URBROJ: 2196/01-02-18-136
Vukovar, 07. 08. 2018. godine

Gradonačelnik
Ivan Penava, prof.



OBJAVA PONOVNE JAVNE RASPRAVE
O PRIJEDLOGU III. IZMJENA I DOPUNA PROSTORNOG PLANA UREĐENJA GRADA VUKOVARA

Na temelju članka 104. st. 1. Zakona o prostornom uređenju (NN br. 153/13 i 65/17), članka 59. st. 1. Zakona o izmjenama i dopunama Zakona o prostornom uređenju (NN br. 65/17) i Zaključka Gradonačelnika Grada Vukovara Klasa: 350-02/16-01/7; Urbroj: 2196/01-02-18-136 od 07. 08. 2018. godine, Upravni odjel za prostorno uređenje, provedbu dokumenata prostornog uređenja i gradnje i upravljanje gradskom imovinom Grada Vukovara, objavljuje

**PONOVNU JAVNU RASPRAVU
O PRIJEDLOGU III. IZMJENE I DOPUNE
PROSTORNOG PLANA UREĐENJA GRADA VUKOVARA**

- I. **Ponovna javna rasprava** o Prijedlogu III. Izmjene i dopune Prostornog plana uređenja Grada Vukovara **započet će 20. kolovoza 2018. godine i završit će 03. rujna 2018. godine.**
- II. **Javni uvid** u Prijedlog III. Izmjene i dopune Prostornog plana uređenja Grada Vukovara biti će za vrijeme trajanja ponovne javne rasprave u Upravnom odjelu za prostorno uređenje, provedbu dokumenata prostornog uređenja i gradnje i upravljanje gradskom imovinom Grada Vukovara (1. kat-ured 13.) u Vukovaru, Dr. Franje Tuđmana 1, svakim radnim danom od 8.00 do 14.00 sati, te na mrežnim stranicama Grada Vukovara www.vukovar.hr
- III. **Javno izlaganje** o Prijedlogu III. Izmjene i dopune Prostornog plana uređenja Grada Vukovara za ponovnu javnu raspravu održat će se **u srijedu 29. kolovoza 2018. godine s početkom u 12:00 sati** u Gradskoj vijećnici Grada Vukovara (3. kat) u Vukovaru, Dr. Franje Tuđmana 1.
- IV. Sudionici sudjeluju u ponovnoj javnoj raspravi na način da:
 - imaju pravo pristupa na javni uvid u Prijedlog III. Izmjene i dopune Prostornog plana uređenja Grada Vukovara;
 - postavljaju pitanja tijekom javnog izlaganja o predloženim rješenjima, na koja usmeno odgovaraju osobe koje vode javno izlaganje;
 - daju prijedloge i primjedbe u zapisnik za vrijeme javnog izlaganja;
 - dostavljaju pisana mišljenja, prijedloge i primjedbe za vrijeme trajanja ponovne javne rasprave zaključno sa 03. rujna 2018. godine na adresu: Vukovar, Dr. Franje Tuđmana 1;
 - **Nova mišljenja, prijedlozi i primjedbe na izmijenjen prijedlog prostornog plana mogu se podnositi samo u vezi s dijelovima prijedloga prostornog plana koji su u odnosu na prvi prijedlog izmijenjeni,**
- V. Prijedlozi i primjedbe koji nisu dostavljeni u roku ili nisu čitljivo napisani, ne moraju se uzeti u obzir u pripremi izvješća o ponovnoj javnoj raspravi.

KLASA: 350-02/16-01/7

URBROJ: 2196/01-2-18-137

Vukovar, 09. kolovoza 2018. godine

Pročelnica
Marina Čaičić, mag. iur.



Zagrepčanin se dugo mučio na **Futuresima i Challengerima** da bi se posljednjih godina nametnuo kao jedan od najboljih igrača teniskih parova

Nikola Mektić možda nije bolji igrač od Ivana Dodiga, ali bolje je birao



Mektić je sjajan u hrvatskoj reprezentaciji, u paru ima sve tri pobjede

Mektić i Paja u prvom kolu Masters 1000 turnira u Torontu prilično su lako i uvjerljivo, sa 6:2, 6:2, pobijedili Dodiga i Kyrgiosa

Antan PISAČ
anton.pisac@vecernji.net
ZAGREB

Godinama je u pojedinačnoj konkurenciji mukotrpno skupljao bodove na Futuresima (15 ih je i osvojio) i Challengerima, a onda je shvatio da budućnost (njegova) leži u parovima. Zagrebački tenisač Nikola Mektić (29) posljednjih se godina nametnuo kao jedan od najboljih igrača parova. Dva turnira (2017. godine) osvojio je u kombinaciji s danas 33-godišnjim Amerikancom Brianom Bakerom (Amerikancu su to i jedina dva naslova), a potom se još bolje upario s istaknutim Austrijanцем Alexanderom Peyrom (38).

Dve godine – pet puta u finalu
Njih su dvojica ove godine osvojila dva turnira, od kojih jedan iz prestižne kategorije Masters 1000 (Madrid), još su tri puta igrali u finalu. U početku za završni Masters osam najboljih kombinacija u Londonu (što znači: po osvojenim bodovima ove godine) na četvrtom su mjestu i samo ih čudo može spriječiti da prvi put ondje i zaigraju. Jer, osim Mate Pavica i Olivera Maracha, koji su već osigurali nastup u O2 Areni, ispred njih su braća Bryan koja posljednjih mjeseci ne igraju zajedno (zbog otklada Bobova kuka), pa će teško izdržati konkurenciju, a i nekoliko drugih kombinacija ima stanovitve probleme.

U prvom kolu Masters 1000 turnira u Torontu Mektić i Marach prilično su lako i uvjerljivo, sa 6:2, 6:2, pobijedili naleg Ivana Dodiga i Australca Nicka Kyrgiosa. Nije posve jasno zašto se Dodig odlučio za Australca, no očito je i njegovu partnerstvu s Rajejevom Ramon došlo kraj jer Amerikanac i sam nastupa u Kanadi, s Querreyem je u prvom kolu izbačio Cecchinata i Džumhura.

Žalit će za Marcelom Melom
Iako to neće priznati, Dodig može žaliti što je prekinuo suradnju s Brazilcem Marcelom Melom s kojim je postigao brojne uspjehe. Među ostalim, osvojili su i Roland Garros (2015.) te igrali finala Wimbledon (2013.) i završnog Mastersa (2014. godine). Ivan nam je u nedavnom razgovoru rekao da želi više, da misli da može biti prvi tenisač svijeta, međutim zasad nije na dobrom putu. Dapače, kako nije obranio lanijski final u Kanadi, izgubit će 600 bodova i sa ATP listi srozati se na 26. mjesto (-6).

Na temelju članka 104. st. 1. Zakona o prostornom uređenju (NN br. 153/13 i 65/17), članka 89. st. 1. Zakona o izmjenama i dopunama Zakona o prostornom uređenju (NN br. 65/17) i Zaključka Gradonačelnika Grada Vukovara Klasa: 350-02/16-01/7, Urbroj: 2196/03-2-18-120 od 07.08.2018. godine, Upravni odjel za prostorno uređenje, provedbu dokumenata prostornog uređenja i gradnje i upravljanje gradskom imovinom Grada Vukovara, objavljuje

PONOJVNU JAVNU RASPRAVU O PRIJEDLOGU III. IZMJENE I DOPUNE GENERALNOG URBANISTIČKOG PLANA GRADA VUKOVARA

I. **Poslovna javna rasprava o Prijedlogu III. izmjene i dopune Generalnog urbanističkog plana grada Vukovara započinje 20. kolovoza 2018. godine i završit će 03. rujna 2018. godine.**

II. **Javni sud u Prijedlog III. izmjene i dopune Generalnog urbanističkog plana grada Vukovara bit će za vrijeme trajanja ponovne javne rasprave u Upravnom odjelu za prostorno uređenje, provedbu dokumenata prostornog uređenja i gradnje i upravljanje gradskom imovinom Grada Vukovara (1. kat-ured 13.) u Vukovaru, Dr. Franje Tuđmana 1, svakim radnim danom od 8.00 do 14.00 sati, te na mrežnim stranicama Grada Vukovara www.vukovar.hr**

III. **Javne izjave o Prijedlogu III. izmjene i dopune Generalnog urbanističkog plana grada Vukovara za ponovnu javnu raspravu održat će se u srijedu 29. kolovoza 2018. godine s početkom u 13:00 sati u Gradskoj vijećnici Grada Vukovara (3. kat) u Vukovaru, Dr. Franje Tuđmana 1.**

IV. **Sudionici sudjeluju u ponovnoj javnoj raspravi na način da:**

- imaju pravo pristupa na javni sud u Prijedlog III. izmjene i dopune Generalnog urbanističkog plana grada Vukovara;
- postavljaju pitanja tijekom javnog izlaganja o predložanim rješenjima, na koja usmeno odgovaraju osobe koje vode javno izlaganje;
- daju prijedloge i primjedbe u zapisnik za vrijeme javnog izlaganja;
- dostavljaju pisana mišljenja, prijedloge i primjedbe za vrijeme trajanja ponovne javne rasprave zaključno sa 03. rujna 2018. godine na adresu: Vukovar, Dr. Franje Tuđmana 1;
- Nova mišljenja, prijedlozi i primjedbe na izmjenjen prijedlog prostornog plana mogu se podnositi samo u vezi s odjelovim prijedloga prostornog plana koji su u odnosu na prvi prijedlog izmijenjeni;

V. **Prijedlozi i primjedbe koji nisu dostavljeni u roku ili nisu čitljivo napisani, ne mogu se uzeti u obzir u pripremi izvješća o ponovnoj javnoj raspravi.**

KLASA: 350-02/16-01/7
URBROJ: 2196/03-2-18-120
Vukovar, 09. kolovoza 2018. godine

Pročelnica
Marina Vlačić, mag. ar.

Na temelju članka 104. st. 1. Zakona o prostornom uređenju (NN br. 153/13 i 65/17), članka 89. st. 1. Zakona o izmjenama i dopunama Zakona o prostornom uređenju (NN br. 65/17) i Zaključka Gradonačelnika Grada Vukovara Klasa: 350-02/16-01/7, Urbroj: 2196/01-03-18-136 od 07.08.2018. godine, Upravni odjel za prostorno uređenje, provedbu dokumenata prostornog uređenja i gradnje i upravljanje gradskom imovinom Grada Vukovara, objavljuje

PONOJVNU JAVNU RASPRAVU O PRIJEDLOGU III. IZMJENE I DOPUNE PROSTORNOG PLANA UREĐENJA GRADA VUKOVARA

I. **Poslovna javna rasprava o Prijedlogu III. izmjene i dopune Prostornog plana uređenja Grada Vukovara započinje 20. kolovoza 2018. godine i završit će 03. rujna 2018. godine.**

II. **Javni sud u Prijedlog III. izmjene i dopune Prostornog plana uređenja Grada Vukovara bit će za vrijeme trajanja ponovne javne rasprave u Upravnom odjelu za prostorno uređenje, provedbu dokumenata prostornog uređenja i gradnje i upravljanje gradskom imovinom Grada Vukovara (1. kat-ured 13.) u Vukovaru, Dr. Franje Tuđmana 1, svakim radnim danom od 8.00 do 14.00 sati, te na mrežnim stranicama Grada Vukovara www.vukovar.hr**

III. **Javne izjave o Prijedlogu III. izmjene i dopune Prostornog plana uređenja Grada Vukovara za ponovnu javnu raspravu održat će se u srijedu 29. kolovoza 2018. godine s početkom u 13:00 sati u Gradskoj vijećnici Grada Vukovara (3. kat) u Vukovaru, Dr. Franje Tuđmana 1.**

IV. **Sudionici sudjeluju u ponovnoj javnoj raspravi na način da:**

- imaju pravo pristupa na javni sud u Prijedlog III. izmjene i dopune Prostornog plana uređenja Grada Vukovara;
- postavljaju pitanja tijekom javnog izlaganja o predložanim rješenjima, na koja usmeno odgovaraju osobe koje vode javno izlaganje;
- daju prijedloge i primjedbe u zapisnik za vrijeme javnog izlaganja;
- dostavljaju pisana mišljenja, prijedloge i primjedbe za vrijeme trajanja ponovne javne rasprave zaključno sa 03. rujna 2018. godine na adresu: Vukovar, Dr. Franje Tuđmana 1;
- Nova mišljenja, prijedlozi i primjedbe na izmjenjen prijedlog prostornog plana mogu se podnositi samo u vezi s odjelovim prijedloga prostornog plana koji su u odnosu na prvi prijedlog izmijenjeni;

V. **Prijedlozi i primjedbe koji nisu dostavljeni u roku ili nisu čitljivo napisani, ne mogu se uzeti u obzir u pripremi izvješća o ponovnoj javnoj raspravi.**

KLASA: 350-02/16-01/7
URBROJ: 2196/01-2-18-137
Vukovar, 09. kolovoza 2018. godine

Pročelnica
Marina Vlačić, mag. ar.

Hrvat i Austrijanac četvrta su kombinacija svijeta i ne gine im nastup u Londonu

Dodig nije obranio lanijski finale u Kanadi, izgubit će 600 bodova i srozati se na 26. mjesto

jasenovac

Na temelju članka 35. Statuta Javne ustanove Spomen područja Jasenovac, razmatra Javne ustanove raspisuje:

NATJEČAJ

Za popunu radnog mjesta **Radnik na održavanju prostora**

- 1 izvršitelj/ica na određeno vrijeme do povratka djetinjstva i bolovanja

Uvjeti:

- NIV I/SSS
- vozačke dozvole B kategorija
- radno iskustvo 3godina

Uz pismenu prijavu za natječaj kandidati/kandidantkinje su dužni dostaviti sljedeću dokumentaciju:

- životopis
- dokaz o završenom školovanju (preslik diplome)
- dokaz o hrvatskom državljanstvu (preslik domovnica)
- kopija vozačke dozvole
- Uvjereno o nezakazivanju kole ne smije biti starije od 6 mjeseci (preslik)

O rezultatima izbora kandidati će biti obaviještani u zakonskom roku probužnu natječajnu dokumentaciju ne vraćamo.

Prijave s dokazima o ispunjavanju uvjeta dostavljaju se u roku 8 dana od dana objave natječaja s nazivom «ZA NATJEČAJ» na adresu: **Javna Ustanova Spomen područje Jasenovac, Braće Radčića 147, 44324 Jasenovac** (nepotpune i nepravodobne prijave neće se razmatrati).



OBAVIJEST o održavanju ponovne javne rasprave o Prijedlogu III. Izmjene i dopune PPUG-a Vukovara

Detalji: [Održavanje Priloga III. Izmjene i dopune PPUG-a Vukovara](#)

[Facebook](#)
[LinkedIn](#)
[Reddit](#)
[Like](#)
[Share](#)

Na temelju članka 104. st. 1. Zakona o prostornom uređenju (161/13 i 65/17) - članka 59. st. 1. Zakona o izmjenama i dopunama Zakona o prostornom uređenju (161/13 i 65/17) i Zaključka Gradonačelnika Grada Vukovara (klasa: 350-02/16-01/7, Urbroj: 2196/01-02-18-138 od 07. 08. 2018. godine, Upravi odjel za prostorno uređenje, provedbu dokumenata prostornog uređenja i gradnje i upravljanje gradskom imovinom Grada Vukovara, objavljuje

PONOVDNU JAVNU RASPRAVU O PRIJEDLOGU III. IZMJENE I DOPUNE PROSTORNOG PLANA UREĐENJA GRADA VUKOVARA

- I. Ponovna javna rasprava o Prijedlogu III. Izmjene i dopune Prostornog plana uređenja Grada Vukovara započet će 20. kolovoza 2018. godine i završit će 03. rujna 2018. godine.
- II. Javni uvid u Prijedlog III. Izmjene i dopune Prostornog plana uređenja Grada Vukovara biti će za vrijeme trajanja ponovne javne rasprave u Upravnom odjelu za prostorno uređenje, provedbu dokumenata prostornog uređenja i gradnje i upravljanje gradskom imovinom Grada Vukovara (1. kat-ured 13.) u Vukovaru, Dr. Franje Tuđmana 1 svakim radnim danom od 8.00 do 14.00 sati, te na mrežnim stranicama Grada Vukovara www.vukovar.hr
- III. Javno izlaganje o Prijedlogu III. Izmjene i dopune Prostornog plana uređenja Grada Vukovara za ponovnu javnu raspravu održat će se u srijedu 29. kolovoza 2018. godine s početkom u 12:00 sati u Gradskoj vijećnici Grada Vukovara (2. kati) u Vukovaru, Dr. Franje Tuđmana 1
- IV. Sudionici sudjeluju u ponovnoj javnoj raspravi na način da:
 - imaju pravo pristupa na javni uvid u Prijedlog III. Izmjene i dopune Prostornog plana uređenja Grada Vukovara;
 - postavljaju pitanja tijekom javnog izlaganja o predložanim rješenjima, na koja usmeno odgovaraju osobe koje vode javno izlaganje;
 - daju prijedloge i primjedbe u zapisnik za vrijeme javnog izlaganja
 - dostavljaju pisana mišljenja, prijedloge i primjedbe za vrijeme trajanja ponovne javne rasprave zaključno sa 03. rujna 2018. godine na adresu: Vukovar, Dr. Franje Tuđmana 1;
 - Nova mišljenja, prijedlozi i primjedbe na izmijenjen prijedlog prostornog plana mogu se podnositi samo u vezi s dijelovima prijedloga prostornog plana koj su u odnosu na prvi prijedlog izmijenjeni
- V. Prijedlozi i primjedbe koji nisu dostavljeni u roku ili nisu čitko napisani, ne moraju se uzeti u obzir u pripremi izvješća o ponovnoj javnoj raspravi.


KLASA: 350-02/16-01/7
 URBR0J: 2196/01-02-18-137
 Vukovar, 08. kolovoza 2018. godine
Pročelnica
 Manna Vlačić, mag. iur.

GRAFIČKI PRIKAZ

PPUG_VUKOVAR_TKST_PP

Copyright © 2008. – 2018. Grad Vukovar. Sva prava pridržana.





Uvjeti korištenja - E-mail: ured@vukovar.hr





MINISTARSTVO GRADITELJSTVA I PROSTORNOGA UREĐENJA

TRAŽI

ENGLISH

 Priopćenje
 Prenosimo
 Kontakti
 Linkovi





PROSTORNO UREĐENJE ▶ Prostorni planovi ▶ Informacije o planovima u izradi ▶ Informacije o javnim raspravama ▶

Informacije o javnim raspravama

Temeljni odredbi Zakona o prostornom uređenju („Narodne novine“, broj 153/13, 65/17.), „Sitelji izrade prostornih planova dužan je objaviti informacije o javnoj raspravi o prijedlogu prostornog plana i na mrežnim stranicama Ministarstva graditeljstva i prostornoga uređenja.

Obavijest o javnoj raspravi mora sadržavati: mjesto, datum početka i trajanje javnog javida u prijedlog prostornog plana, mjesto i datum jednog ili više javnih rasprava, poziv zainteresiranim osobama za sudjelovanje u javnoj raspravi te rok u kojem se nositelji izrade dostavljaju pisana mišljenja prijedlog; primjedbe na prijedlog prostornog plana. Dostavljaju se najmanje osam dana prije početka javne rasprave na adresu elektroničke pošte: ws@mgp.hr.

Informacije o javnim raspravama:

- ▶ 10.05.2018. - Informacija o javnoj raspravi o prijedlogu III. Izmjena i dopuna Urbanističkog plana uređenja naselja Dony Miholjac
- ▶ 10.06.2018. - Informacija o javnoj raspravi o prijedlogu Izmjena i dopuna Prostornog plana uređenja naselja Grada Buja
- ▶ 09.06.2018. - Informacija o ponovnoj javnoj raspravi o prijedlogu III. Izmjene i dopune Generalnog urbanističkog plana Grada Vukovara Prostorno-planska dokumentacija
- ▶ 09.06.2018. - Informacija o ponovnoj javnoj raspravi o prijedlogu III. Izmjene i dopune prostornog plana uređenja Grada Vukovara Prostorno-planska dokumentacija
- ▶ 09.06.2018. - Informacija o javnoj raspravi o prijedlogu VI. Izmjena i dopuna Prostornog plana uređenja Općine Rupača
- ▶ 08.05.2018. - Informacija o javnoj raspravi o prijedlogu V. Izmjena i dopuna Prostornog plana uređenja Grada Labina
- ▶ 08.05.2018. - Informacija o javnoj raspravi o prijedlogu Urbanističkog plana uređenja Siroki, Grad Labin
- ▶ 07.05.2018. - Informacija o javnoj raspravi o prijedlogu V. Izmjena i dopuna Prostornog plana uređenja Općine Zlatar Bistrica
- ▶ 07.05.2018. - Informacija o javnoj raspravi o prijedlogu Izmjena i dopuna Urbanističkog plana uređenja Záhony (I,II,III-5). Čučina

GRADITELJSTVO

PROSTORNO UREĐENJE

- ▶ Prostorni planovi
- ▶ Informacije o planovima u izradi
- ▶ Izvješća o javnim raspravama
- ▶ Prostorni planovi uređenja gradova i općina
- ▶ Prostorni planovi županija
- ▶ Radna zajednica Alpe-Jadran
- ▶ Doprinosi Institucije Pravilnika za izradu prostornih planova
- ▶ Sufinansiranje izrade prostornih planova jedinica lokalne i područne (regionalne) samouprave za 2018. godinu
- ▶ Propisi iz područja prostornog uređenja
- ▶ Strategija prostornog uređenja Republike Hrvatske
- ▶ Program prostornog uređenja Republike Hrvatske
- ▶ Strategija prostornog razvoja Republike Hrvatske
- ▶ Suglasnosti za obavljanje stručnih poslova prostornog uređenja
- ▶ Strane osobe koje obavljaju djelatnost prostornog uređenja i gradnje u Republici Hrvatskoj

OGLASNA PLOČA

POSEBNE OBAVIJESTI O PONOVNOJ JAVNOJ RASPRAVI
O III. IZMJENAMA I DOPUNAMA
PROSTORNOG PLANA UREĐENJA GRADA VUKOVARA
I POPIS SUDIONIKA U PONOVNOJ JAVNOJ RASPRAVI KOJI SU POZVANI POSEBNOM OBAVIJESTI



REPUBLIKA HRVATSKA
VUKOVARSKO-SRIJEMSKA ŽUPANIJA



GRAD VUKOVAR

Upravni odjel za prostorno uređenje, provedbu dokumenata prostornog uređenja i gradnje i upravljanje gradskom imovinom

KLASA: 350-02/16-01/7

URBROJ: 2196/01-2-18-144

Vukovar, 13. kolovoza 2018. godine

SVIMA PREMA POPISU

PREDMET: IZRADA III. IZMJENE I DOPUNE PROSTORNOG PLANA UREĐENJA GRADA VUKOVARA
- posebna obavijest o ponovnoj javnoj raspravi

Temeljem članka 97. Zakona o prostornom uređenju (NN br. 153/13 i 65/17) i članka 59. stavak 1. Zakona o izmjenama i dopunama Zakona o prostornom uređenju (NN br. 65/17) obavještavamo Vas da je Upravni odjel za prostorno uređenje, provedbu dokumenata prostornog uređenja i gradnje i upravljanje gradskom imovinom Grada Vukovara, objavio ponovnu javnu raspravu o Prijedlogu III. Izmjene i dopune Prostornog plana uređenja Grada Vukovara.

Ponovna javna rasprava o Prijedlogu III. Izmjene i dopune Prostornog plana uređenja Grada Vukovara **započet će 20. kolovoza 2018. godine i završit će 03. rujna 2018. godine.**

Javni uvid u Prijedlog III. Izmjene i dopune Prostornog plana uređenja Grada Vukovara biti će za vrijeme trajanja ponovne javne rasprave u Upravnom odjelu za prostorno uređenje, provedbu dokumenata prostornog uređenja i gradnje i upravljanje gradskom imovinom Grada Vukovara (1. kat-ured 13.) u Vukovaru, Dr. Franje Tuđmana 1, svakim radnim danom od 8.00 do 14.00 sati, te na mrežnim stranicama Grada Vukovara www.vukovar.hr.

Javno izlaganje o Prijedlogu III. Izmjene i dopune Prostornog plana uređenja Grada Vukovara održat će se u srijedu 29. kolovoza 2018. godine s početkom u 12:00 sati u Gradskoj vijećnici Grada Vukovara (3. kat) u Vukovaru, Dr. Franje Tuđmana 1.

Ovim putem Vas pozivamo na sudjelovanje u ponovnoj javnoj raspravi na način da dostavite svoje očitovanje, mišljenje, prijedlog ili primjedbu na prijedlog prostornog plana.

Napominjemo da se nova mišljenja, prijedlozi i primjedbe na izmjenjen prijedlog prostornog plana mogu podnositi samo u vezi s dijelovima prijedloga prostornog plana koji su u odnosu na prvi prijedlog izmjenjeni.

S poštovanjem

Pročelnica
Marina Vlačić, mag. iur.



- Prilog: 1. Popis javnopravnih tijela pozvanih na sudjelovanje u ponovnoj javnoj raspravi
2. Tekst ponovne javne rasprave
3. Prijedlog plana na CD-u

POPIS JAVNOPRAVNIH TIJELA

1. MINISTARSTVO KULTURE, Uprava za zaštitu kulturne baštine, Konzervatorski odjel u Vukovaru, Vukovar, Županijska 5;
2. DRŽAVNA UPRAVA ZA ZAŠTITU I SPAŠAVANJE, Područni ured Vukovar, Vukovar, Lavoslava Ružičke 1;
3. HRVATSKE CESTE, Sektor za studije i projektiranje, Zagreb, Vončinina 3;
4. HRVATSKE CESTE, Ispostava Osijek, Osijek, Vukovarska 122;
5. LUČKA UPRAVA VUKOVAR, Vukovar, Parobrodarska 5;
6. HAKOM, Hrvatska regulatorna agencija za mrežne djelatnosti, Zagreb, Ulica Roberta Frangeša Mihanovića 9;
7. MINISTARSTVO UNUTARNJIH POSLOVA, PU Vukovarsko-srijemska, Odjel upravnih, inspeksijskih i poslova zaštite i spašavanja, Vinkovci, Glagoljaška 27;
8. MINISTARSTVO UNUTARNJIH POSLOVA, PU Vukovarsko-srijemska, Policijska postaja Vukovar, Vukovar, Stjepana Radića 66;
9. HRVATSKE VODE ZAGREB, VGO za područje sliva Dunav, Zagreb, Ulica grada Vukovara 220;
10. HRVATSKE VODE, Vodnogospodarski odjel za vodno područje sliva Dunav, Osijek, Splavarska 2a;
11. HEP d.d. Zagreb, Zagreb, Ulica grada Vukovara 37;
12. HEP – Operator prijenosnog sustava d.o.o., Prijenosno područje Osijek, Šetalište kardinala Franje Šepera 1a;
13. HEP – Operator distribucijskog sustava d.o.o., Služba za razvoj i investicije, Vinkovci, Kralja Zvonimira 96
14. „VODOVOD GRADA VUKOVARA“ d.o.o. Vukovar, Jana Bate 4;
15. „TEHNOSTAN“ d.o.o. Vukovar, Dr. F. Tuđmana 23;
16. Prvo plinarsko društvo – distribucija plina d.o.o., Vukovar, K. A. Stepinca 27;
17. „AGENCIJA ZA VODNE PUTOVE“ Vukovar, Parobrodarska 5;
18. MINISTARSTVO ZAŠTITE OKOLIŠA I ENERGETIKE, Zagreb, Radnička cesta 80;
19. HRVATSKE ŽELJEZNICE, Razvoj i investicije, Služba za studije, razvoj i pripremu, Zagreb, Mihanovićeve 12;
20. „PLINACRO“ d.o.o. Zagreb, Savska 88a;
21. MINISTARSTVO POLJOPRIVREDE, Zagreb, Ulica grada Vukovara 78;
22. Grad Vukovar, Upravni odjel za komunalno gospodarstvo, graditeljstvo i zaštitu okoliša, Vukovar, Dr. F. Tuđmana 1;
23. ZAVOD ZA PROSTORNO UREĐENJE VUKOVARSKO-SRIJEMSKJE ŽUPANIJE, Vinkovci, Glagoljaška 27.

POPIS JAVNOPRAVNIH TIJELA KOJA SU SE OČITOVALA U PONOVNOJ JAVNOJ RASPRAVI I PRESLIKE PRISTIGLIH OČITOVANJA

1. ZAVOD ZA PROSTORNO UREĐENJE VUKOVARSKO-SRIJEMSKÉ ŽUPANIJE
2. DRŽAVNA UPRAVA ZA ZAŠTITU I SPAŠAVANJE
3. MINISTARSTVO ZAŠTITE OKOLIŠA I ENERGETIKE
4. MINISTARSTVO KULTURE, UPRAVA ZA ZAŠTITU KULTURNE BAŠTINE
5. HEP ODS, ELEKTRA VINKOVCI
6. HŽ INFRASTRUKTURA

ZAVOD ZA PROSTORNO UREĐENJE
VUKOVARSKO-SRIJEMSKJE ŽUPANIJE
VINKOVCI

KLASA: 350-02/18-01/31
URBROJ: 2196/1-10-07-18-2
Vinkovci, 3. rujna 2018.g.

GRAD VUKOVAR

32000 VUKOVAR
Dr. F. Tuđmana 1

Predmet: **Izrada III. Izmjene i dopune Prostornog plana uređenja grada Vukovara**
- primjedbe- dostavljaju se

Uvidom u Prijedlog III. Izmjena i dopuna Prostornog plana uređenja grada Vukovara, očitujemo se kako slijedi (dalje u tekstu: Plana):

A. Tekstualni dio
II. Odredbe za provedbu

Članak 8.

Smatramo nepotrebnim uklanjanje definicija pojmova koji se navode u odredbama i/ili koji su bitni za provođenje Plana kao što su: uvučeni kat pri potkrovlju, urbana preobrazba, GBP, postojeća građevina, izgrađenost, ugrađena i poluugrađena zgrada, vijenac građevina itd.

Članak 9.

-Točka 1.0.5.
Članak nejasan, te isto treba pojasniti.

OPĆA PRIMJEDBA: Nedostaju članci: 16., 19. i 20.. Provjeriti izostavljanje i numeraciju članaka u daljnjem tekstu odredbi.

Članak 18.

-Točka 2.1.
Nejasan termin: „regionalnog značaja“ – navedeno potrebno točno definirati.

Članak 23.

-Točka 2.2.2.1.
Potrebno pobliže definirati građevine gospodarske namjene.

-Točka 2.2.2.2.

Ukonjena podjela obiteljskih građevina na jednoobiteljske i višeobiteljske, najveći broj stanova smanjen s 4 na 3 – provjeriti usklađenost odredbe sa zahtjevima JP tijela.

Članak 24.

-Točka 2.2.3.5.

Propisana katnost je ograničavajuća i neusklađena s odredbama relevantne prostorno-planske dokumentacije.

Prijedlog: Etažnost propisati referentnim odredbama Prostornog plana i planova užeg područja, odnosno GUP-a i UPU-a.

-Točka 2.2.3.8.

Odredba kojom se propisuje neograničen broj podzemnih etaža ograničava odredbe GUP-a i UPU-a vezano za katnost pojedinih građevina (usporediti sa Prijedlogom III ID GUP-a Grada Vukovara, čl. 82.).

Prijedlog: Etažnost propisati referentnim odredbama Prostornog plana i planova užeg područja, odnosno GUP-a i UPU-a.

Članak 25.

-Točka 2.2.4.1.

Nejasna odredba – temeljem kojeg propisa dvije građevine različitih osnovnih namjena, osim pomoćne, mogu biti smještene na istoj čestici?

-Točka 2.2.4.3.

Nejasna odredba – temeljem kojeg propisa dvije građevine istih osnovnih namjena mogu biti smještene na istoj čestici, osim kao funkcionalno povezana cjelina?

Članak 26.

-Točka 2.2.5.1.

Ograničavajuća odredba – određivanje zida na susjednoj medi kao isključivo konstruktivnog, onemogućuje smislenu korištenje drugih građevinskih sustava kojima je moguće ostvariti planirani prostorni odnos između dvaju susjednih čestica (npr. izvedba skeletnog sustava i pregradnih panela uz granicu susjedne čestice).

Članak 36.

-Točka 2.4.2.1.

Ograničavajuća i nejasna odredba – onemogućavanje izgradnje pojedinih građevina u funkciji osnovne namjene. Potrebno definirati.

Sukladno zakonskim propisima kampove nije moguće graditi izvan građevinskog područja.

Članak 38.

-Točka 2.4.4.4.

Definirati mogućnost uzgoja životinja u gradu Vukovaru.

-Točka 2.4.4.7.

Ograničavajuća odredba – mnoge gospodarske građevine su većim dijelom ili potpuno otvorene te bi odredba u tim slučajevima onemogućila izgradnju stambene zgrade uz gospodarske građevine.

Članak 39.

-Točka 2.4.4.14. - Povećanje kapaciteta mora biti u skladu s priloženom tablicom (čl. 39.)

Članak 43.

-Točka 2.5.3. - Usklađenje s odredbama za provođenje, PPVSŽ (točka 20.5.).

-Točka 2.5.9., 2.5.10. i 2.5.11. – Uređenje građevinske čestice, izgrađenost, oblikovanje i ostale bitne odredbe važeće za područje Vučedol treba definirati odredbama plana užeg područja, te iste nije potrebno dodatno obrađivati u Prostornom planu (usporedi čl. 47., točka 5.1.).

Članak 73.a.

-Točka 12.13. – Navedena odredba je ograničavajuća - nepotrebna zabrana izvedbe fotonaponskih panela na stupovima unutar područja naselja.

B. Grafički dio Plana

- Kartografski prikaz: "1.1. Korištenje i namjena površina - Površine za razvoj i uređenje"
 - Ispraviti klasu plovnog puta rijeke Dunav iz VIc u VI.

- Kartografski prikaz: "1.2. Korištenje i namjena površina, Promet"
 - Ispraviti klasu plovnog puta rijeke Dunav iz VIc u VI.
 - Označiti županijske ceste (4125, 4137, 4138, 4150, 4151, 415 i 4173).

- Kartografski prikaz: "1.3. Korištenje i namjena površina, Pošta i elektroničke komunikacije"
 - U blizini Borova Naselja nedostaje dio magistralnog kabela.

- Kartografski prikaz: "2.1.1. Infrastrukturni sustavi i mreže, Energetski sustav, Proizvodnja i cijevni transport nafte i plina"
 - Označiti alternativni magistralni plinovod (planirani) kao u PPUG.
 - Označiti koridor višenamjenskog kanala Dunav-Sava.

- Kartografski prikaz: "2.2.1. Infrastrukturni sustavi i mreže, Vodnogospodarski sustav, Vodoopskrba"

- Nije izvršeno usklađenje sa Prostornim planom Vukovarsko-srijemske županije sukladno Odluci o izradi Plana.
- Kartografski prikaz: "2.2.2. Infrastrukturni sustavi i mreže, Vodnogospodarski sustav, Odvodnja otpadnih voda"
 - Pokazatelj za crpnu stanicu u legendi nije isti kao na prikazu. Navedeno je potrebno uskladiti.
- Kartografski prikaz: "3.1.2. Uvjeti korištenja i zaštite prostora, Uvjeti korištenja, Područja posebnih ograničenja u korištenju"
 - Dunav i Vuku označiti kao vodotoke II kategorije sukladno PPVSŽ.
- Kartografski prikaz: "3.1.3. Uvjeti korištenja i zaštite prostora, Uvjeti korištenja, Vodnogospodarstvo"
 - Nije označena dionica kanala Sekvala kao osnovna kanalska mreža. Navedeno je potrebno označiti.
 - Nije označena dionica Bobotskog kanala kao osnovne kanalske mreže od zone VKDS do rijeke Vuke. Navedeno je potrebno označiti.
 - Dunav i Vuku označiti kao vodotoke II kategorije sukladno PPVSŽ.
 - Na granici višenamjenskog kanala Dunav-Sava označen je nasip (obaloutvrda) – planirani. Nije u skladu sa PPVSŽ i PPPPO VKDS.

- Nedostaje kartografski prikaz "4.4. Granice građevinskih područja Ekonomija Dubrava" na kojem između ostaloga mora biti novo izdvojeno građevinsko područje komunalno-servisne namjene.

- Na pojedinim kartografskim prikazima u koridoru VKDS označeni su pokazatelji do izgradnje istoga. Međutim, nakon ugradnje tih pokazatelja bilo je potrebno ugraditi nova rješenja sukladno PPPPO VKDS. U pojedinim kartografskim prikazima izvršeno je djelomično usklađenje sa PPPPO VKDS, a pojedini nisu usklađeni niti u jednom dijelu. U Odluci o izradi nije navedeno usklađivanje sa PPPPO VKDS te stoga nema potrebe mijenjati podatke unutar koridora Kanala.

- Prostorne pokazatelje koji se nalaze izvan obuhvata Plana ugraditi unutar obuhvata budući će se prilikom obrade ISPU-a izgubiti podaci.

S poštovanjem!



Uvjeteljica:
Borica Jukovac, dipl.iur.



REPUBLIKA HRVATSKA
DRŽAVNA UPRAVA ZA ZAŠTITU I SPAŠAVANJE
PODRUČNI URED ZA ZAŠTITU I SPAŠAVANJE
VUKOVAR

KLASA: 350-02/17-01/01
URBROJ: 543-19-01-18-6
Vukovar, 21. kolovoza 2018. godine

Elektroničkom poštom

Grad Vukovar
Upravni odjel za prostorno uređenje, provedbu
dokumenata prostornog uređenja i gradnje
i upravljanje gradskom imovinom

**Predmet: Izrada III Izmijene i dopune PPUG Vukovar
-očitovanje, dostavlja se**

**Veza: vaša KLASA: 350-02/17-01/7, URBROJ: 2196/01-2-18-144
od 13. kolovoza 2018. godine**

Na dostavljeni prijedlog III Izmjena i dopuna PPUG Vukovara imamo slijedeće primjedbe:

a) Članak 71.a, točka 11.8.1., postojeći tekst obrisati te ubaciti slijedeći:

„Mjere zaštite od katastrofa i velikih nesreća temelje se na Procjeni rizika od velikih nesreća za grad Vukovar¹ i Pravilniku o mjerama zaštite od elementarnih nepogoda i ratnih opasnosti u prostornom planiranju i uređivanju prostora («NN» broj 29/83, 36/085 i 42/86) i

b) Članak 71.a, točka 11.8.6.3. umjesto riječi „skloniša“ ubaciti riječ „stanovništva“.

¹ Gradsko vijeće grada Vukovara usvojilo je dana 06. lipnja 2018. godine Procjenu rizika od velikih nesreća za grad Vukovar. Stupanjem na snagu navedene „Procjene“, prestala je važiti Procjena ugroženosti stanovništva materijalnih i kulturnih dobara i okoliša od prirodnih, tehničko-tehnoloških katastrofa i velikih nesreća grada Vukovara iz 2015. godine.

Napomena

Svi podzakonski propisi (Uredba i Pravilnici) koji reguliraju problematiku skloništa (obvezu izgradnje, tehničke normative, održavanje i slično) su od 01.08.2015. van snage te je iste potrebno izbaciti iz prostornih planova, kao i obvezu njihove izgradnje. Postojeća izgrađena skloništa potrebno je održavati.

S Poštovanjem,

Dostaviti:

1. Naslovu (elektroničkom poštom) i
2. Pismohrani, ovdje

PROČELNIK

Zdenko Lovrić, dipl. ing.

The image shows a circular official stamp of the Republic of Croatia (REPUBLIKA HRVATSKA) with a handwritten signature in blue ink over it. The signature appears to be 'Zdenko Lovrić'.



REPUBLIKA HRVATSKA
MINISTARSTVO ZAŠTITE OKOLIŠA
I ENERGETIKE

10000 Zagreb, Radnička cesta 80
 Tel: 01/ 3717 113 fax: 01/ 3717 149
 Uprava za zaštitu prirode
KLASA: 612-07/17-57/115
URBROJ: 517-05-2-3-18-9
 Zagreb, 29. kolovoza 2018.

Žalilina
 GRAD VUKOVAR
 PRIMALJENO: 3.9.2018/10562 SH

VUKOVARSKO-SRIJEMSKA ŽUPANIJA
GRAD VUKOVAR
 Upravni odjel za prostorno uređenje, provedbu
 dokumenata prostornog uređenja i gradnje i
 upravljanja gradskom imovinom
32000 VUKOVAR
 dr. Franje Tuđmana 1

PREDMET: III Izmjene i dopune Prostornog plana uređenja Grada Vukovara
 - očitovanje, dostavlja se

Veza vaša **KLASA: 350-02/16-01/7**
URBROJ: 2196/01-2-18-144

Ministarstvo zaštite okoliša i energetike, Uprava za zaštitu prirode zaprimilo je vašu obavijest pod gornjim oznakom o ponovnoj javnoj raspravi o Prijedlogu III. Izmjena i dopuna Prostornog plana uređenja Grada Vukovara.

Nakon uvida u Prijedlog Izmjena i dopuna Prostornog plana uređenja Grada Vukovara koji je dostavljen u elektronskom obliku (Zavod za urbanizam i izgradnju d.d., Osijek, kolovoz 2018. godine) utvrđeno je da je Ministarstvo zaštite okoliša i energetike, Uprava za zaštitu prirode u postupku javne rasprave sukladno članku 22. stavku 2. Zakona o zaštiti prirode (Narodne novine, broj 80/2013) vezano uz članak 109. Zakona o izmjenama i dopunama Zakona o zaštiti prirode (Narodne novine, broj 15/2018) dalo prethodno mišljenje o predmetnom Prijedlogu izmjena i dopuna Plana (KLASA: 612-07/17-57/115, URBROJ: 517-07-2-2-18-6 od 7. lipnja 2018. godine.

Prijedlog izmjena i dopuna Plana za koji se provodi ponovna javna rasprava izmijenjen je u skladu sa primjedbama Zavoda za prostorno uređenje Vukovarsko-srijemske županije vezano uz neusklađenost s Prostornim planom Vukovarsko-srijemske županije i to u dijelu koji se odnosi na proširenje granica građevinskog područja naselja (istovremeno na drugom mjestu granica nije smanjena) te potrebu izmjene forme odredbi za provedbu te sadržaja kartografskih prikaza. Navedene izmjene nisu od značaja za očuvanje

bioraznolikosti, zaštićenih područja ili područja ekološke mreže te Ministarstvo zaštite okoliša i energetike, Uprava za zaštitu prirode ostaje pri ranije danom prethodnom mišljenju.



Dostavlja se: 1. Naslovu
2. U spis predmeta, ovdje



REPUBLIKA HRVATSKA
MINISTARSTVO KULTURE

Uprava za zaštitu kulturne baštine
Konzervatorski odjel u Vukovaru
32000 Vukovar, Županijska 5, p.p. 4
tel: 032/443-203, fax: 032/443-199

Klasa: 612-08/17-10/0142
Ur.broj: 532-04-02-19/4-18-9
Vukovar, 31. kolovoza 2018.

Grad Vukovar
Upravni odjel za prostorno uređenje,
provedbu dokumenata prostornog uređenja i
gradnje i upravljanje gradskom imovinom
Dr. F. Tuđmana1, 32000 Vukovar

**Predmet: III. izmjene i dopune Prostornog plana uređenja grada Vukovara
Prijedlog Plana za ponovljenu javnu raspravu - mišljenje, daje se**

Povodom vašeg zahjeba, sukladno članku 97. Zakona o prostornom uređenju ("NN" 153/13, 65/17), temeljem čl. 56. Zakona o zaštiti i očuvanju kulturnih dobara ("NN" 69/99, 151/03, 157/03, 87/09, 88/10, 61/11, 25/12, 136/12, 157/13, 152/14, 98/15, 44/17) dajemo mišljenje i primjedbe na Prijedlog III. izmjena i dopuna Prostornog plana uređenja grada Vukovara za ponovljenu javnu raspravu.

Prihvata se Prijedlog III. izmjena i dopuna Prostornog plana uređenja grada Vukovara u ponovnoj javnoj bez primjedbi.

Budući da u Odredbama za provođenje Plana nema teksta mjera zaštite kulturne baštine nego se upućuje na tekst Obrazloženja koji je zastario, molimo da se u razloge za sljedeće izmjene i dopune Plana uvrsti izmjena Odredbi za provođenje u poglavlju o kulturnoj baštini.

Po ovlaštenju Ministrice
Pročelnica
Zdenka Predrijevac, dipl. inž. građ.



Z. Predrijevac

Dostaviti:
1. Naslovu
2. Pismohrana, ovdje



Zaključak

GRAD VUKOVAR

PRIMLJENO 0-9-2018/0763 20

ELEKTRA VINKOVCI

32100 Vinkovci, Kralja Zvonimira 96

TELEFON • +385 32 216 100 •
 TELEFAKS • +385 32 332 492 •
 POŠTA • 32100 Vinkovci • SERVIS
 IBAN • HR8323900011400023918 za usluge
 • HR7023900011500007484 za el. energiju
 • HR8623900011500007548 za priključke

NAŠ BROJ IZNAK 4009001/4622/18TA

RH
 VSŽ

GRAD VUKOVAR

Upravni odjel za prostorno uređenje

Dr. Franje Tuđmana 1, p.p. 85

32000 Vukovar

VAŠ BROJ IZNAK 2196/01-2-18-144

FREDMET Izrada III Izmjena i dopuna PPU grada Vukovara, ponovna javna rasprava - odgovor

DATUM 03.09.2018.

Štovani,

Vašim pismom zatražili ste naše sudjelovanje u ponovnoj javnoj raspravi, na način da dostavimo prijedloge ili primjedbe na prijedlog plana.

Pregledom materijala dostavljenog nam na CD-u, nalazimo da je područje elektroenergetike korektno obrađeno.

Kako u odnosu na prethodnu javnu raspravu NIJE bilo izmjena, a nova mišljenja, prijedlozi i primjedbe mogu se podnositi samo u vezi s dijelovima prijedloga PPU koji su u odnosu na prvi prijedlog izmjenjeni, izvješćujemo vas kako takvih primjedbi nemamo.

Primite srdačne pozdrave,

T. Č.

Direktor:

Damir Čalić, dipl.ing.el.

Čalić
 HEP - Operator distribucijskog sustava d.o.o. ZAGREB
 DISTRIBUCIJSKO PODRUČJE
 ELEKTRA VINKOVCI 1

ČLAN HEP GRUPE

• UPRAVA DRUŠTVA • DIREKTOR • NIKOLA ŠULENTIĆ •

• TRGOVAČKI SUD I ZAGREBU MBS 080434230 • MB 1643991 •
 • OIB 46830600751 • UPLAĆEN TEMELJNI KAPITAL 699.436.000,00 HRK •
 • www.hep.hr •



HŽ INFRASTRUKTURA
10000 Zagreb, Mihanovičeva 12

GRAD VUKOVAR

PRIMLJENO 10.3.2018/1224 dv

Sokolina

**SEKTOR ZA RAZVOJ,
PRIPREMU I PROVEDBU
INVESTICIJA I EU FONDOVA,**

tel: +385 (0)1 4533778
fax: +385 (0)1 3783396
e-mail: goran.ilkoski@hzinfra.hr
naš broj i znak: 8450/18, 1.3.1. GI
vaš broj i znak: KLASA: 350-02/16-01/7
UR.BROJ: 2196/01-2-18-144
datum: 30.kolovoza 2018.

GRAD VUKOVAR
Upravni odjel za prostorno uređenje,
provedbu dokumenata prostornog
uređenja i gradnje i upravljanje
gradskom imovinom
Dr.F. Tuđmana 1, p.p. 85
32000 Vukovar

Predmet: III. Izmjene i dopune Prostornog plana uređenja Grada (PPUG) Vukovara
- dostava očitovanja na Prijedlog Plana za ponovnu javnu raspravu

Temeljem dostavljenog Prijedloga III. Izmjene i dopune PPUG-a Vukovara za ponovnu javnu raspravu, izvješćujemo Vas da nemamo primjedbi na isti obzirom da su uvaženi naši zahtjevi dani dopisom 5136/18, 1.3.1. GI od 25.svibnja 2018.

S poštovanjem,

**DIREKTOR SEKTORA ZA RAZVOJ, PRIPREMU I
PROVEDBU INVESTICIJA I EU FONDOVA**



Mirko Franović, dipl.ing.

ZAPISNIK S JAVNOG IZLAGANJA

ZAPISNIK S JAVNOG IZLAGANJA I POPIS PRISUTNIH

ZAPISNIK

S JAVNOG IZLAGANJA O PRIJEDLOGU III. IZMJENE I DOPUNE PROSTORNOG PLANA UREĐENJA GRADA VUKOVARA ZA PONOJVNU JAVNU RASPRAVU

održanog u srijedu, 29. kolovoza 2018. godine u prostorijama Gradske vijećnice, u Vukovaru, ulica Dr. Franje Tuđmana br. 1, s početkom u 12:00 sati.

Pročelnica gđa. Marina Vlačić ispred Grada Vukovara pozdravlja sve nazočne te pojašnjava da je Upravni odjel za prostorno uređenje, provedbu dokumenata prostornog uređenja i gradnje i upravljanje gradskom imovinom Grada Vukovara objavio ponovnu javnu raspravu o Prijedlogu III. Izmjena i dopuna Prostornog plana uređenja Grada Vukovara koja je započela je 20. kolovoza 2018. godine i završava se 03. rujna 2018. godine, a javni uvid u Prijedlog plana moguće je izvršiti u prostorijama Upravnog odjela svakog radnog dana od 8.00 do 14.00 sati kao i na mrežnim stranicama grada Vukovara.

Nadalje, pročelnica naglašava da se mišljenja, prijedlozi i primjedbe mogu podnositi samo u vezi s dijelovima prijedloga prostornog plana koji su u odnosu na prvi prijedlog izmijenjeni i isti se mogu dostaviti zaključno sa 03. rujna 2018. godine, zahvaljuje se svim prisutnima što su se odazvali pozivu te prepušta riječ gđi. Dariji Šarić, dipl.ing.arh., odgovornoj voditeljici ispred stručnog izrađivača Zavoda za urbanizam i izgradnju d.d. Osijek, Osijek, Šetalište kardinala Franje Šepera 12.

Gđa. Darija Šarić, dipl.ing.arh. ispred Zavoda za urbanizam i izgradnju d.d. Osijek, pozdravlja sve nazočne te kreće sa izlaganjem Prijedloga III. Izmjena i dopuna Prostornog plana uređenja Grada Vukovara za ponovnu javnu raspravu i ukratko objašnjava razloge zbog kojih je došlo do ponovne javne rasprave.

U svom izlaganju gđa. Darija Šarić navodi da je u postupku izrade III. Izmjena i dopuna PPUG-a Vukovara provedena javna rasprava koja je trajala je od 16. svibnja do 30. svibnja 2018. godine.

Pisana očitovanja, primjedbe i prijedloge na Prijedlog Plana koja su sudionici dali u javnoj raspravi, obrađeni su od strane stručnog izrađivača u suradnji s nositeljem izrade Plana te je u zakonskom roku izrađeno Izvješće o javnoj raspravi.

Jedna od primjedbi, koju je dao Zavod za prostorno uređenje Vukovarsko-srijemske županije, odnosila se na neusklađenost Prijedloga Plana s Prostornim planom Vukovarsko-srijemske županije i to u dijelu koji se odnosi na proširenje granica građevinskog područja naselja, bez da se istovremeno na drugom mjestu granica nije smanjila.

Uvažavajući primjedbu Zavoda nužno je bilo promijeniti granice građevinskih područja iz Prijedloga Plana, te je sukladno Zakonu proizašlo da je potrebno provesti ponovnu javnu raspravu.

Kao što je ranije navedeno, u skladu s Odlukom o izrad, granice građevinskog područja proširene su na području:

- u Lijevoj supoderici, (oznaka 1 na karti)
- u Mitnici, (oznaka 2 na karti)
- u zoni Đergaj je korigiran obuhvat izdvojenog građevinskog područja gospodarske namjene, a u skladu s korigiranim planiranim koridorom obilaznice Vukovara. (oznaka 3 na karti)

Navedena proširenja su ukupne površine 2,5ha, te je za istu površinu, u dogovoru s Gradom Vukovarem, smanjeno građevinsko područje te pripojeno poljoprivrednom zemljištu - oranice na sjeverozapadnom dijelu Vukovara. (oznaka 4 na karti)

Vezano za granice građevinskih područja, gđa Darija Šarić napominje i da je izdvojeno građevinsko područje poslovne namjene u Prijedlogu Plana bilo pridruženo građevinskom području naselja Vukovar, a ovim Prijedlogom za ponovnu javnu raspravu je vraćeno u stanje iz važećeg plana. (oznaka 5 na karti)

Nadalje, Odlukom o izradi je bilo traženo omogućavanje izgradnje fizičko-kemijskog uređaja za separaciju industrijskog otpada prenamjenom poljoprivrednog zemljišta u gospodarsku namjenu.

Novoplanirano građevinsko područje gospodarske namjene ne može se formirati sukladno Zakonu o prostornom uređenju, obzirom da je izgrađeno manje od 50% površine postojećih izdvojenih građevinskih područja izvan naselja gospodarske namjene, formirano je novo izdvojeno građevinsko područje izvan naselja komunalno-servisne namjene. (oznaka 6 na karti).

Također, zbog uvažavanja primjedbi Zavoda (osim promijenjene granice građevinskog područja) Prijedlog Plana za ponovnu javnu raspravu sadrži i niz drugih izmjena u odnosu na Prijedlog Plana za javnu raspravu, prije svega izmjenjenu formu odredbi za provedbu te izmjenjeni sadržaj kartografskih prikaza.

Zbog zahtjeva za usklađenjem s Prostornim planom Vukovarsko-srijemske županije, proizašla je neusklađenost pojedinih elemenata infrastrukture s posebnim propisima, a koji su navedeni u zahtjevima javnopravnih tijela.

Na karti prometa, zbog usklađenja s PPŽ-om, izvršene su korekcije u rangiranju pojedinih prometnica (željeznica, biciklistička ruta...).

1.3. „Korištenje i namjena prostora - pošta i elektroničke komunikacije“

- radijusi, odnosno područja za smještaj samostojećih antenskih stupova u ovoj fazi plana ucrtni su u skladu s PPVSŽ sukladno zahtjevu Zavoda za prostorno uređenje VSŽ

Gđa. **Darija Šarić**, na kraju svog izaganja navodi da je to ukratko sve što se tiče Prijedloga III. Izmjena i dopuna Prostornog plana uređenja Grada Vukovara za ponovnu javnu raspravu te poziva nazočne da postavljaju pitanja ukoliko ih još nešto zanima.

RASPRAVA

Gđa. **Žaklina Pul** ispred Grada Vukovara otvara javnu raspravu i obavještava sve nazočne da se može početi sa pitanjima za gđu. Dariju Šarić, te da se obavezno predstave prije svakog pitanja.

G. **Damir Imrek** ispred tvrtke HEP ODS DP Elektra Vinkovci postavlja pitanje da li je promijenjeno nešto što se tiče elektroenergetike u odnosu na prošlu javnu raspravu.

Gđa. **Darija Šarić** odgovara da nije ništa promijenjeno u odnosu na prošlu javnu raspravu, jer su već u prethodnom Prijedlogu za 110 kV trafostanice mijenjani nazivi tako da bi bili usklađeni sa županijskim planom. Također napominje da su primijetili da ti nazivi nisu u skladu sa nazivima HEP-a, ali bi onda predstavnici HEP-a na to trebalo staviti primjedbu prilikom izrade županijskog plana.

G. Željka Bakulu ispred tvrtke TEHNOSTAN d.o.o. Vukovar zanima daju li se na ponovnoj javnoj raspravi samo primjedbe i prijedlozi vezano uz ovo što se danas izlagalo.

Gđa. Darija Šarić odgovara da je tako.

G. Željko Bakula navodi da je gledao malo grafičke dijelove Prijedloga plana za ponovnu javnu raspravu kao i opise te je uočio neke zastarjele termine i položaje, a obzirom da dosad nije sudjelovao na javnim raspravama niti davao primjedbe ispred tvrtke TEHNOSTAN kao javnopravnog tijela za distribuciju toplinske energije, te ga zanima jesu li takve izmjene predmet današnje javne rasprave.

Gđa. Darija Šarić odgovara da nisu, jer te je podatke trebalo dati u preliminarnoj fazi kada se pokreće izrada plana i tada se od javnopravnih tijela traže zahtjevi.

G. Željka Bakulu zanima još može li to onda poslati Gradu ili izrađivačima plana sada.

Gđa. Darija Šarić odgovara da svakako može poslati podatke, odnosno svoje primjedbe, a onda izrađivači plana rade izvješće o ponovnoj javnoj raspravi u kojem obrazlažu prihvaćaju li neku primjedbu ili ne i na temelju čega.

Gđa. Žaklina Pul upućuje G. Željka Bakulu da dostavi primjedbe poštom na Grad Vukovar zaključno sa 03. rujna 2018. godine.

Obzirom da više nije bilo pitanja, gđa. Žaklina Pul zaključuje raspravu, podsjeća da je rok za dostavu pismenih očitovanja, mišljenja, prijedloga i primjedbi do 03. rujna 2018. godine te se zahvaljuje okupljenima što su došli.

KLASA: 350-02/16-01/7
URBROJ: 2196/01-2-18-146

Završeno u 12:14 sati

Zapisnik sačinila:
Sandra Sučić

Sandra Sučić

PROČELNICA

Marina Vlajčić, mag. iur.



Prilog: Popis prisutnih na javnom izlaganju

POPIS PRISUTNIH NA JAVNOM IZLAGANJU
O PRIJEDLOGU III. IZMJENE I DOPUNE PROSTORNOG PLANA UREĐENJA GRADA VUKOVARA
ODRŽANOM 28. KOLOVOZA 2018. GODINE

Rb.	IME I PREZIME	JAVNOPRAVNO TIJELO	TELEFON	E-MAIL	POTPIS
1.	IVICA KURBEGIĆ	UGOVOR GRADA VUKOVARA d.o.o.	085/511-0238	ivica.kurbegic@vghr.hr	<i>IK</i>
2.	SANDRA ŠUČIĆ	GRAD VUKOVAR	032/456-595	sandra.sucic@vukovar.hr	<i>S. Šučić</i>
3.	ŽELJKO BAKULA	TEHNIŠTAN d.o.o. VUKOVAR	470-300	tehnist@tehnistatn-vukovar.hr	<i>Željković</i>
4.	BRANKO KURBEGIĆ	GRAD VUKOVAR	032/456-584	branko.kurbegic@vukovar.hr	<i>Branković B.</i>
5.	MARIJA TARLE	-/-	032/456-512	marija.tarle@vukovar.hr	<i>M. Tarle</i>
6.	DAMIR IMREK	FER GAS SPECTRA VUKOVAR	030/28556 to	damir.imrek@fep.hr	<i>D. Imrek</i>
7.	ŠAULJINA PULIĆ	GRAD VUKOVAR	032/456-572	sauljina.pulic@vukovar.hr	<i>Š. Pulić</i>
8.	ELIŠKA ŠARIĆ	ZUIOS	031 225 222	eliska.staric@zuios.hr	<i>E. Šarić</i>
9.	MARINA VLAJČIĆ	Grad Vukovar	032/456-561	marina.vlajcic@vukovar.hr	<i>M. Vlajić</i>
10.	DARIJA ŠARIĆ	ZUIOS	031/225 223	darija.staric@zuios.hr	<i>D. Šarić</i>
11.	VANJA SKOBIĆ ŠUČIĆ	PLINACRO d.o.o.	099/370501	vanja.skobic@plinacro.hr	<i>V. Šučić</i>

ODGOVORI NA PRIMJEDBE, PRIJEDLOGE I MIŠLJENJA
O PRIJEDLOGU III. IZMJENA I DOPUNA PROSTORNOG PLANA UREĐENJA GRADA VUKOVARA
PRISTIGLIH U TIJEKU PONOVNE JAVNE RASPRAVE

ODGOVORI NA PRIJEDLOGE I PRIMJEDBE

PRISTIGLE ZA VRIJEME TRAJANJA PONOVNE JAVNE RASPRAVE (20.8.2018. do 3.9.2018.)

A. ZAVOD ZA PROSTORNO UREĐENJE VUKOVARSKO-SRIJEMSKJE ŽUPANIJE

1. U članku 8. Odredbi za provedbu nepotrebno su uklonjene pojedine definicije pojmova.
 - **Primjedba se ne prihvaća.**

Uklonjene su definicije pojmova koji su već definirani Zakonom o prostornom uređenju (NN 153/13, 65/17) kao i pojmova koji se ne spominju u Odreabama za provedbu III. Izmjena i dopuna PPUGV. Pojmovi "ugrađena i poluugrađena zgrada" nisu uklonjeni.
2. U članku 9. Odredbi za provedbu, točku 1.0.5. je potrebno pojasniti.
 - **Primjedba se prihvaća.**

Primjedba se prihvaća i bit će ugrađena u Nacrt konačnog prijedloga Plana.
3. Nedostaju članci 16., 19. i 20. Provjeriti izostavljanje i numeraciju članaka u daljnjem tekstu odredbi.
 - **Primjedba se ne prihvaća.**

Navedeni članci su obrisani. Prema nomotehničkim pravilima, numeracija postojećih članaka iz Odluke o donošenju osnovnog plana ne mijenja se.
4. U članku 18. Odredbi za provedbu, u točki 2.1., nejasan je termin "regionalnog značaja".
 - **Primjedba se ne prihvaća.**

Termin "regionalnog značaja" definiran je Uredbom o određivanju građevina, drugih zahvata u prostoru i površina državnog i područnog (regionalnog) značaja (NN 37/14, 154/14).
5. U članku 23. Odredbi za provedbu, u točki 2.2.2.1., potrebno je pobliže definirati građevine gospodarske namjene.
 - **Primjedba se ne prihvaća.**

Građevine gospodarske namjene pobliže su definirane u točki 2.2.2.11.
6. U članku 23. Odredbi za provedbu, u točki 2.2.2.2., uklonjena je podjela obiteljskih građevina na jednoobiteljske i višeobiteljske a najveći broj stanova smanjen s 4 na 3.
 - **Primjedba se ne prihvaća.**

Odlukom o izradi III. Izmjena i dopuna PPUGV-a traženo je da se preispitaju i detaljnije propišu uvjeti gradnje.
7. U članku 24. Odredbi za provedbu, u točki 2.2.3.5., propisana katnost je ograničavajuća i neusklađena s odredbama relevantne prostorno-planske dokumentacije.
 - **Primjedba se ne prihvaća.**

Cilj odredbi za provedbu prostornog plana, između ostalog, je da propiše uvjete gradnje odnosno da postavi ograničenja. Člankom 62. Zakona o prostornom uređenju

(NN 153/13, 65/17), je propisano da prostorni plan užeg područja može propisati i drugačije, ali s višim prostornim standardom.

8. U članku 24. Odredbi za provedbu, u točki 2.2.3.8., odredba koja propisuje neograničen broj podzemnih etaža ograničava odredbe GUP-a i UPU-a vezano za katnost pojedinih građevina.
 - **Primjedba se ne prihvaća.**

Cilj odredbi za provedbu prostornog plana, između ostalog, je da propiše uvjete gradnje odnosno da postavi ograničenja. Člankom 62. Zakona o prostornom uređenju (NN 153/13, 65/17), je propisano da prostorni plan užeg područja može propisati i drugačije, ali s višim prostornim standardom.
9. U članku 25. Odredbi za provedbu, točka 2.2.4.1., nejasna je odredba - temeljem kojeg propisa dvije građevine različitih osnovnih namjena, osim pomoćne, mogu biti smještene na istoj čestici?
 - **Navedeno nije primjedba niti prijedlog.**

Uvjete gradnje odredbama za provedbu propisuje prostorni plan a ne posebni propis.
10. U članku 25. Odredbi za provedbu, točka 2.2.4.3., nejasna je odredba - temeljem kojeg propisa dvije građevine različitih istih namjena mogu biti smještene na istoj čestici, osim kao funkcionalno povezana cjelina?
 - **Navedeno nije primjedba niti prijedlog**

Uvjete gradnje odredbama za provedbu propisuje prostorni plan a ne posebni propis.
11. U članku 26. Odredbi za provedbu, točka 2.2.5.1., ograničavajuća je odredba - određivanje zida na susjednoj međi kao isključivo konstruktivnog, onemogućuje smislenu korištenje drugih građevinskih sustava kojima je moguće ostvariti planirani prostorni odnos između dvaju susjednih čestica.
 - **Primjedba se ne prihvaća.**

Odlukom o izradi III. Izmjena i dopuna PPUGV-a traženo je da se preispitaju i detaljnije propišu uvjeti gradnje.
12. U članku 36. Odredbi za provedbu, točka 2.4.2.1., ograničavajuća i nejasna odredba - onemogućavanje izgradnje pojedinih građevina u funkciji osnovne namjene. Potrebno definirati. Sukladno zakonskim propisima kampove nije moguće graditi izvan građevinskog područja.
 - **Primjedba se prihvaća.**

Primjedba se prihvaća i bit će ugrađena u Nacrt konačnog prijedloga Plana.
13. U članku 38. Odredbi za provedbu, u točki 2.4.4.4. je potrebno definirati mogućnost uzgoja životinja u gradu Vukovaru.
 - **Primjedba se ne prihvaća.**

Članak 38. propisuje uvjete za gradnju stambenih zgrada i gospodarskih građevina izvan građevinskog područja.
Uvjeti za uzgoj životinja u gradu Vukovaru definiran je Odlukom o komunalnom redu i Odlukom o zabrani i načini držanja domaćih životinja na području Grada Vukovara.
14. U članku 38. Odredbi za provedbu, točka 2.4.4.7., ograničavajuća je odredba - mnoge gospodarske građevine su većim dijelom ili potpuno otvorene te bi odredba u tim slučajevima onemogućila izgradnju stambene zgrade uz gospodarske građevine.

- **Primjedba se prihvaća.**

Primjedba se prihvaća i bit će ugrađena u Nacrt konačnog prijedloga Plana.

15. U članku 39. Odredbi za provedbu, točka 2.4.4.14., povećanje kapaciteta mora biti u skladu s priloženom tablicom (čl. 39.).

- **Primjedba se prihvaća.**

Primjedba se prihvaća i bit će ugrađena u Nacrt konačnog prijedloga Plana.

16. U članku 43. Odredbi za provedbu, točka 2.5.3., usklađenje s odredbama za provođenje, PPSVŽ (točka 20.5).

- **Primjedba se prihvaća.**

Primjedba se prihvaća i bit će ugrađena u Nacrt konačnog prijedloga Plana.

17. U članku 43. Odredbi za provedbu, točka 2.5.9., 2.5.10. i 2.5.11. - odredbe važeće za područje Vučedol treba definirati odredbama plana užeg područja, te iste nije potrebno obrađivati u Prostornom planu.

- **Primjedba se djelomično prihvaća.**

Odredbama za provedbu prostornog plana propisane su smjernice za izdvojeno građevinsko područje izvan naselja ugostiteljsko-turističke namjene na području Vučedola. Člankom 62. Zakona o prostornom uređenju (NN 153/13, 65/17), je propisano da prostorni plan užeg područja može propisati i drugačije, ali s višim prostornim standardom.

18. U članku 73.a. Odredbi za provedbu, točka 12.13. - navedena odredba je ograničavajuća - nepotrebna zabrana izvedbe fotonaponskih panela na stupovima unutar područja naselja.

- **Primjedba se prihvaća.**

Primjedba se prihvaća i bit će ugrađena u Nacrt konačnog prijedloga Plana.

19. Na kartografskom prikazu "1.1. Korištenje i namjena površina - Površine za razvoj i uređenje" i "1.2. Korištenje i namjena površina - Promet" ispraviti klasu plovnog puta rijeke Dunav iz VIc u VI.

- **Primjedba se ne prihvaća.**

Pravilnikom o razvrstavanju i otvaranju vodnih putova na unutarnjim vodama (NN 77/11, 66/14 i 81/15) vodni put rijekom Dunav od rkm 1395+500 (Ilok) do rkm 1433+000 (Batina) u dužini od 137,50 rkm određen je kao vodni put klase VI.c.

20. Na kartografskom prikazu "1.2. Korištenje i namjena površina - Promet" označiti županijske ceste (4125, 4137, 4138, 4150, 415 i 4173).

- **Primjedba se ne prihvaća.**

Uredbom o mjerilima za razvrstavanje javnih cesta (NN 34/12), Odlukom o cestama na području velikih gradova koje prestaju biti razvrstane u javne ceste (NN 44/12) i Odlukom o razvrstavanju javnih cesta (NN 103/1717/18 i 69/18) izvršeno je razvrstavanje javnih cesta na području Republike Hrvatske. Iz navedenih uredbi i odluka vidljivo je da unutar administrativnih granica grada Vukovara nema javnih cesta koje su razvrstane kao županijske ceste.

21. Na kartografskom prikazu "1.3. Korištenje i namjena površina - Pošta i elektroničke komunikacije" u blizini Borova Naselja nedostaje dio magistralnog kabela.

- **Primjedba se ne prihvaća.**

Nisu dostavljeni podatci operatera. Ukoliko dođe do izgradnje predmetne dionice magistralnog kabela, akt za građenje izdat će se na temelju PPVSŽ.

22. Na kartografskom prikazu "2.1.1. Infrastrukturni sustavi i mreže - Energetski sustav - Proizvodnja i cijevni transport nafte i plina" označiti alternativni magistralni plinovod (planirani) i označiti koridor višenamjenskog kanala Dunav-Sava.

- **Primjedba se prihvaća.**

Primjedba se prihvaća i bit će ugrađena u Nacrt konačnog prijedloga Plana.

23. Na kartografskom prikazu "2.2.1. Infrastrukturni sustavi i mreže - Vodnogospodarski sustav - Vodoopskrba" nije izvršeno usklađenje s PPVSŽ.

Primjedba se ne prihvaća.

Nisu dostavljeni podatci Vodovoda grada Vukovara za trasu magistralnog cjevovoda (planiranog prema PPVSŽ). Ukoliko dođe do izgradnje predmetnog cjevovoda, akt za građenje izdat će se na temelju PPVSŽ.

24. Na kartografskom prikazu "2.2.2. Infrastrukturni sustavi i mreže - Vodnogospodarski sustav - Odvodnja otpadnih voda" pokazatelj za crpnu stanicu u legendi uskladiti s onim na prikazu.

- **Primjedba se prihvaća.**

Primjedba se prihvaća i bit će ugrađena u Nacrt konačnog prijedloga Plana.

25. Na kartografskom prikazu "3.1.2. Uvjeti korištenja i zaštite prostora - Uvjeti korištenja - Područja posebnih ograničenja u korištenju" potrebno je Dunav i Vuku označiti kao vodotoke II kategorije sukladno PPVSŽ.

- **Primjedba se ne prihvaća.**

Sukladno Odluci o popisu voda I. reda (NN 79/2010) koju je donijela Vlada RH, Dunav i Vuka su vodotoci I. kategorije.

26. Na kartografskom prikazu "3.1.3. Uvjeti korištenja i zaštite prostora - Uvjeti korištenja - Vodnogospodarstvo" potrebno je označiti dionicu kanala Sekvala kao osnovnu kanalnu mrežu.

- **Primjedba se prihvaća.**

Primjedba se prihvaća i bit će ugrađena u Nacrt konačnog prijedloga Plana.

27. Na kartografskom prikazu "3.1.3. Uvjeti korištenja i zaštite prostora - Uvjeti korištenja - Vodnogospodarstvo" potrebno je označiti dionicu Bobotskog kanala kao osnovnu kanalsku mrežu od zone VKDS do rijeke Vuke.

- **Primjedba se ne prihvaća.**

Navedena dionica Bobotskog kanala u naravi nije Bobotski kanal nego rukavac rijeke Vuke i označen je kao vodotok.

28. Na kartografskom prikazu "3.1.3. Uvjeti korištenja i zaštite prostora - Uvjeti korištenja - Vodnogospodarstvo" potrebno je označiti Dunav i Vuku kao vodotoke II. kategorije sukladno PPVSŽ.

- **Primjedba se ne prihvaća.**

Sukladno Odluci o popisu voda I. reda (NN 79/2010) koju je donijela Vlada RH, Dunav i Vuka su vodotoci I. kategorije.

29. Na kartografskom prikazu "3.1.3. Uvjeti korištenja i zaštite prostora - Uvjeti korištenja - Vodnogospodarstvo", na granici višenamjenskog kanala Dunav-Sava označen je planirani nasip (obaloutvrda) koji nije u skladu s PPSVŽ i PPPPO VKDS

- **Primjedba se prihvaća.**

30. Nedostaje kartografski prikaz "4.4. Granice građevinskih područja Ekonomija Dubrava".

- **Primjedba se prihvaća.**

31. Na pojedinim kartografskim prikazima u koridoru VKDS označeni su pokazatelji do izgradnje istoga. Međutim, nakon ugradnje tih pokazatelja bilo je potrebno ugraditi nova rješenja sukladno PPPPO VKDS.

Na pojedinim kartografskim prikazima izvršeno je djelomično usklađenje s PPPPO VKDS, a pojedini nisu usklađeni niti u jednom dijelu. U Odluci o izradi nije navedeno usklađivanje a PPPPO VKDS te stoga nema potebe mijenjati podatke unutar koridora kanala.

- **Primjedba se ne prihvaća**

Pokazatelji na kartografskim prikazima, koji označavanju određene elemente infrastrukture do izgradnje, nisu proizašli zbog usklađenja s PPPPO VKDS, već su preuzeti iz važećeg PPUGV, izmjenjeni su na način da adekvatnije prikazuju njihov tretman do izgradnje kanala.

32. Prostorne pokazatelje koji se nalaze izvan obuhvata Plana ugraditi unutar obuhvata budući da će se prilikom obrade ISPU-a izgubiti podaci.

- **Primjedba se prihvaća**

B. DRŽAVNA UPRAVA ZA ZAŠTITU I SPAŠAVANJE, PODRUČNI URED ZA ZAŠTITU I SPAŠAVANJE VUKOVAR

33. Članak 71.a., točka 11.8.1, postojeći tekst obrisati te ubaciti sljedeći:

"Mjere zaštite od katastrofa i velikih nesreća temelje se na Procjeni rizika od velikih nesreća za grad Vukovar i Pravilniku o mjerama zaštite od elementarnih nepogoda i ratnih opasnosti u prostornom planiranju i uređivanju prostora (NN BR. 29/83, 36/85 i 42/86).

- **Primjedba se prihvaća.**

34. Članak 71.a., točka 11.8.6.3, umjesto riječi "skloništa" ubaciti riječ "stanovništva".

- **Primjedba se prihvaća.**