

**IZVJEŠĆE O JAVNOJ RASPRAVI O PRIJEDLOGU
IV. IZMJENA I DOPUNA PROSTORNOG PLANA
VUKOVARSKO - SRIJEMSKJE ŽUPANIJE I STRATEŠKOJ STUDIJI
UTJECAJA NA OKOLIŠ IV. IZMJENA I DOPUNA PROSTORNOG
PLANA VUKOVARSKO - SRIJEMSKJE ŽUPANIJE**

NARUČITELJ PLANA: VUKOVARSKO-SRIJEMSKA ŽUPANIJA

NOSITELJ IZRADE: SLUŽBA ZA PROSTORNO PLANIRANJE, GRADNJU I
ZAŠTITU OKOLIŠA

Pročelnik:
HRVOJE ČULJAK, dipl.ing.građ.

IZRAĐIVAČ: JAVNA USTANOVA ZAVOD ZA PROSTORNO
UREĐENJE VUKOVARSKO-SRIJEMSKJE ŽUPANIJE

Ravnateljica:
PAVICA FILKOVAC, dipl.iur.

SURADNIČKA
TVRTKA:

ZAVOD ZA PROSTORNO PLANIRANJE d.d. Osijek

Odgovorni voditelj izrade:
KRUNOSLAV LIPIĆ, dipl.ing.arh.

SADRŽAJ

	stranica
UVOD	1
1. POPIS SUDIONIKA U JAVNOJ RASPRAVI ČIJA SU MIŠLJENJA, PRIJEDLOZI I PRIMJEDBE NA PRIJEDLOG PROSTORNOG PLANA PRIHVAĆENI I MIŠLJENJA, PRIJEDLOZI I PRIMJEDBE SUDIONIKA U JAVNOJ RASPRAVI KOJI NISU PRIHVAĆENI ILI SU DJELOMIČNO PRIHVAĆENI S RAZLOZIMA NEPRIHVAĆANJA	33
2. ODGOVORI OVLAŠTENIKA IZRADE STRATEŠKE STUDIJE NA PRISTIGLE PRIMJEDBE	39
3. POPIS SUDIONIKA U JAVNOJ RASPRAVI ČIJA MIŠLJENJA, PRIJEDLOZI I PRIMJEDBE NISU RAZMATRANI IZ RAZLOGA PROPISANIH POSEBNIM PROPISOM	46
4. ZAPISNIK S JAVNOG IZLAGANJA I KOPIJA KNJIGE PRIMJEDBI	46
5. PRIJEDLOZI I PRIMJEDBE NA PRIJEDLOG PROSTORNOG PLANA	54

UVOD

Sukladno članku 102. Zakona o prostornom uređenju („Narodne novine“ broj 153/13, 65/17, 114/18. i 39/19.) odgovorni voditelj u suradnji s nositeljem izrade obradio je mišljenja, prijedloge i primjedbe iznesene u javnoj raspravi i pripremio ovo izvješće o javnoj raspravi.

Župan Vukovarsko – srijemske županije dana 5. srpnja 2019. godine donio je Zaključak o utvrđivanju Prijedloga IV. Izmjena i dopuna Prostornog plana Vukovarsko – srijemske županije i Strateške studije utjecaja IV. Izmjena i dopuna Prostornog plana Vukovarsko – srijemske županije na okoliš (KLASA:350-02/19-01/05, URBROJ:2196/1-01-19-2, objavljen u „Službenom vjesniku Vukovarsko – srijemske županije“ broj 8/19 od 11. srpnja 2019.godine).

Na temelju članka 96. Zakona o prostornom uređenju („Narodne novine“ broj 153/13., 65/17., 114/18. i 39/19), članka 67. Zakona o zaštiti okoliša („Narodne novine“, broj 80/13., 153/13., 78/15., 12/18., 118/18.), članka 23. Uredbe o strateškoj procjeni utjecaja strategije, plana i programa na okoliš („Narodne novine“, broj 3/17.), te članka 3. Uredbe o informiranju i sudjelovanju javnosti i zainteresirane javnosti u pitanjima zaštite okoliša („Narodne novine“, broj 64/08.), Služba za prostorno planiranje, gradnju i zaštitu okoliša Vukovarsko-srijemske županije objavila je javnu raspravu.

Javna rasprava objavljena je:

1. u dnevnom tisku "Glas Slavonije", 8. srpnja 2019.
2. na mrežnoj stranici Ministarstva graditeljstva i prostornoga uređenja, 10. srpnja 2019.
3. na mrežnoj stranici Vukovarsko-srijemske županije, 10. srpnja 2019.
4. u „Službenom vjesniku Vukovarsko – srijemske županije“ 11. srpnja 2019.

Na temelju članka 97. Zakona o prostornom uređenju ("Narodne novine" broj 153/13. i 65/17.), članka 67. Zakona o zaštiti okoliša ("Narodne novine", broj 80/13., 153/13., 78/15., 12/18., 118/18.), članka 23. Uredbe o strateškoj procjeni utjecaja strategije, plana i programa na okoliš ("Narodne novine", broj 3/17.), te članka 3. Uredbe o informiranju i sudjelovanju javnosti i zainteresirane javnosti u pitanjima zaštite okoliša ("Narodne novine", broj 64/08.), Služba za prostorno planiranje, gradnju i zaštitu okoliša Vukovarsko-srijemske županije objavljuje

JAVNU RASPRAVU

o provođenju jedinstvenog postupka javne rasprave
o Prijedlogu IV. Izmjena i dopuna Prostornog plana Vukovarsko-srijemske županije
i
o Strateškoj studiji o utjecaju IV. Izmjena i dopuna Prostornog plana Vukovarsko-srijemske županije na okoliš

Javna rasprava se sastoji od javnog uvida i javnog izlaganja.

1. Javni uvid u Prijedlog IV. Izmjena i dopuna Prostornog plana Vukovarsko-srijemske županije i Stratešku studiju o utjecaju na okoliš IV. Izmjena i dopuna Prostornog plana Vukovarsko-srijemske županije trajat će 39 dana u razdoblju od 22. srpnja 2019. godine do 29. kolovoza 2019. godine i to:

- radnim danom u prostorijama Službe za prostorno planiranje, gradnju i zaštitu okoliša Vukovarsko-srijemske županije u Vukovaru, Županijska 11, od 08:00 do 14:00 sati
- na mrežnoj stranici Ministarstva graditeljstva i prostornoga uređenja www.mgipu.hr
- na mrežnoj stranici Vukovarsko-srijemske županije www.vusz.hr

2. Javno izlaganje o Prijedlogu IV. Izmjena i dopuna Prostornog plana Vukovarsko-srijemske županije i Strateškoj studiji o utjecaju na okoliš IV. Izmjena i dopuna Prostornog plana Vukovarsko-srijemske županije održat će se dana 24. srpnja 2019. godine u 11,00 sati u Velikoj vijećnici Vukovarsko-srijemske županije, Vukovar, Županijska 9.

3. Pisana očitovanja, mišljenja, prijedlozi i primjedbe na Prijedlog IV. Izmjena i dopuna Prostornog plana Vukovarsko-srijemske županije i Stratešku studiju o utjecaju na okoliš IV. Izmjena i dopuna Prostornog plana Vukovarsko-srijemske županije, dostavljaju se do 12. rujna 2019. godine na adresu Vukovarsko-srijemska županija, Služba za prostorno planiranje, gradnju i zaštitu okoliša, HR-32000 Vukovar, Županijska 9.

4. Svi sudionici u javnoj raspravi sudjeluju na način da: imaju pravo pristupa na javni uvid u Prijedlog IV. Izmjena i dopuna Prostornog plana Vukovarsko-srijemske županije i Stratešku studiju o utjecaju na okoliš IV. Izmjena i dopuna Prostornog plana Vukovarsko-srijemske županije, postavljaju pitanja tijekom javnog izlaganja o predloženim rješenjima, na koja usmeno odgovaraju osobe koje vode javno izlaganje, daju prijedloge i primjedbe u zapisnik za vrijeme javnog izlaganja, upućuju nositelju izrade pisane prijedloge i primjedbe u roku određenom u točki 3. Prijedlozi i primjedbe koji nisu dostavljeni u roku ili nisu čitljivo napisani, neće se uzeti u obzir u pripremi izvješća o javnoj raspravi.

Pozivamo Vas da se uključite u javnu raspravu.

KLASA: 350-02/17-03/5
URBROJ: 2196/1-14-01-19-8
Vukovar, 05. srpnja 2019. g.

VUKOVARSKO SRIJEMSKA ŽUPANIJA
Služba za prostorno planiranje,
gradnju i zaštitu okoliša

P.2346

HEP – Toplinarstvo d.o.o. Osijek, 08.07.2019.
Pogon Osijek
Ul. cara Hadrijana 7
31 000 OSIJEK

Objavljuje se

JAVNA PRODAJA I ODVOZ INDUSTRIJSKOG OTPADA

(čelične cijevi)

A) PREDMET PRODAJE

Javna prodaja i odvoz industrijskog otpada s gradilišta na području grada Osijeka tijekom 2019. i 2020. godine.

B) PRAVO SUDJELOVANJA I UVJETI PRODAJE

Pravo sudjelovanja u postupku javne prodaje imaju sve pravne osobe registrirane u Republici Hrvatskoj. **Ponuditelji koji su dužnici HEP-Toplinarstva d.o.o. Pogon Osijek NE MOGU sudjelovati kao stranke u natječaju za "OTKUP I ODVOZ INDUSTRIJSKOG OTPADA".**

Materijal se prodaje po načelu "sve ili ništa".

Predviđene količine industrijskog otpada su **orijentacijske**.

Kupac utovara i odvozi deponirane čelične cijevi s gradilišta na području grada Osijeka na knjižma Priznateleli izvodi radove.

Novi

CORTE


Novocom

DANI POLJA DU

TRENDI U PI

HERBICIDI I SU!

OBJAVA- MREŽNA STRANICA MINISTARSTVA GRADITELJSTVA I PROSTORNOG UREĐENJA







REPUBLIKA HRVATSKA
Ministarstvo graditeljstva i
prostornog uređenja

Vijesti | O Ministarstvu | Dokumenti | Pristup informacijama | Istaknute teme | Kontakti | Progn. AZONIZ | ISPU | Zveđ za prostorni razvoj

Naslovnica | O Ministarstvu | Djelokrug | Prostorno uređenje | Prostorni planovi | Informacije o planovima u izradi

Informacije o javnim raspravama

-  Ispiši stranicu
-  Podijeli na Facebooku
-  Podijeli na Twitteru
-  Podijeli na Google+

10.07.2019. - Informacija o javnoj raspravi o prijedlogu VII. Izmjena i dopuna Prostornog plana uređenja Grada Svete Nedelje i Strateške studije o utjecaju VII. Izmjena i dopuna Prostornog plana uređenja Grada Svete Nedelje na okoliš
10.07.2019. | pdf (870kb)

10.07.2019. - Informacija o provođenju jedinstvenog postupka javne rasprave o prijedlogu IV. Izmjena i dopuna Prostornog plana Vukovarsko-srijemske županije i o Strateškoj studiji o utjecaju IV. Izmjena i dopuna Prostornog plana VSŽ na okoliš
10.07.2019. | pdf (870kb)

05.07.2019. - Informacija o javnoj raspravi o prijedlogu Urbaničkog plana uređenja autokampa Pridraga, Općina Novigrad
05.07.2019. | pdf (870kb)

05.07.2019. - Informacija o javnoj raspravi o prijedlogu Urbaničkog plana uređenja Golf igrališta (RI) Ladina s pratećim sadržajem, Općina Novigrad
10.07.2019. | pdf (870kb)

05.07.2019. - Informacija o javnoj raspravi o prijedlogu IV. Izmjena i dopuna Prostornog plana uređenja Grada Zadra
10.07.2019. | pdf (870kb)

Prijedlog IV. Izmjena i dopuna Prostornog plana uređenja Grada Zadra
10.07.2019. | pdf (870kb)

05.07.2019. - Informacija o javnoj raspravi o prijedlogu III. Izmjena i dopuna Prostornog plana uređenja Općine Kapela
10.07.2019. | pdf (870kb)

04.07.2019. - Informacija o javnoj raspravi o prijedlogu II. Izmjena i dopuna Prostornog plana uređenja Općine Neretvc
04.07.2019. | pdf (870kb)

OBJAVA- MREŽNA STRANICA VUKOVARSKO-SRIJEMSKJE ŽUPANIJE

10. 07. 2019.

Vukovarsko-srijemska županija / Javni pozivi i objave VSŽ Županije

12345678910... * * * **Postupak javnog uvida i javnog izlaganja IV. Izmjena i dopuna Prostomog plana VSŽ i
Strateške procjene utjecaja na okoliš IV. Izmjena i dopuna Prostomog plana VSŽ**

10. srpnja 2019. Prostorno uređenje i graditeljstvo, Priroda i
zaštita okoliša

JAVNI POZIV za sufinanciranje kupnje kuće ili stana za mlade i mlade obitelji na području VSŽ za 2019. godinu

01. srpnja 2019. Sport, mladi i demografija

Javni poziv za uvid u spis predmeta u postupku izdavanja građevinske dozvole

26. lipnja 2019. Prostorno uređenje i graditeljstvo

DOPUNSKI ROK

18. lipnja 2019. Obrazovanje, Sport, mladi i demografija

**Javni poziv za uvid u spis predmeta Grad Otok u postupku izdavanja građevinske dozvole za građenje građevine
infrastrukture namjene prometnog sustava 2. skupine - na novoformiranoj k.č.br. 4437/2, 959/10 k.o. Otok i k.č.br.
955, k.o. Otok**

11. lipnja 2019. Prostorno uređenje i graditeljstvo

**Javni poziv za uvid u spis predmeta, Općina Tordinci, u postupku izdavanja ekonferencija - građevinska dozvola za
građenje građevine infrastrukture namjene prometnog sustava 2. Skupine na postojećoj građevnoj čestici k.č. broj
1773 k.o. Tordinci**

06. lipnja 2019. Prostorno uređenje i graditeljstvo

**Javni poziv za uvid u spis predmeta, Općina Ivankovo u postupku izdavanja izmjene građevinske dozvole za
građenje građevine infrastrukture namjene prometnog sustava 2. skupine na postojećoj građevnoj čestici k.č. broj
4341 k.o. Ivankovo**

10. 07. 2019.

Vukovarsko-srijemska županija / Javni pozivi i objave VS Županije

05. lipnja 2019. Prostorno uređenje i graditeljstvo

ODLUKA o raspodjeli financijskih potpora iz Javnog poziva za razvoj i unaprjeđenje gospodarskih subjekata na području Vukovarsko-srijemske županije za 2019. godinu

05. lipnja 2019. Gospodarstvo

Javni poziv za uvid u spis predmeta OPĆINA PRIVLAKA u postupku izdavanja građevinske dozvole za građenje građevine infrastrukturne namjene energetskeg sustava 2. Skupine na k.č.br. 1395, 2327, 2533 k.o. Privlaka

05. lipnja 2019. Prostorno uređenje i graditeljstvo

Javni poziv za uvid u spis predmeta u postupku izdavanja građevinske dozvole za građenje građevine infrastrukturne namjene energetskeg sustava na postojećoj građevnoj čestici 941, 2429 k.o. Komletinci

30. svibnja 2019. Prostorno uređenje i graditeljstvo

1 2 3 4 5 6 7 8 9 10... » » »

Postupak javnog uvida i javnog izlaganja IV. Izmjena i dopuna Prostornog plana VSŽ i Strateške procjene utjecaja na okoliš IV. Izmjena i dopuna Prostornog plana VSŽ

10. srpnja 2019. Prostorno uređenje i graditeljstvo. Priroda i zaštita okoliša

Na temelju članka 97. Zakona o prostornom uređenju („Narodne novine“ broj 153/13. i 65/17.), članka 67. Zakona o zaštiti okoliša („Narodne novine“ broj 60/13., 153/13., 76/15., 12/18., 118/18.), članka 23. Uredbe o strateškoj procjeni utjecaja strategije, plana i programa na okoliš („Narodne novine“, broj 3/17.), te članka 3. Uredbe o informiranju i sudjelovanju javnosti i zainteresirane javnosti u pitanjima zaštite okoliša („Narodne novine“ broj 64/08.), Služba za prostorno planiranje, gradnju i zaštitu okoliša Vukovarsko-srijemske županije objavljuje:

JAVNU RASPRAVU

o provođenju jedinstvenog postupka javne rasprave

o Prijedlogu IV. Izmjena i dopuna Prostornog plana Vukovarsko-srijemske županije

i

o Strateškoj studiji o utjecaju IV. Izmjena i dopuna Prostornog plana Vukovarsko-srijemske županije na okoliš

Javna rasprava se sastoji od javnog uvida i javnog izlaganja.

1. **Javni uvid** u Prijedlog IV. Izmjena i dopuna Prostornog plana Vukovarsko-srijemske županije i Stratešku studiju o utjecaju na okoliš IV. Izmjena i dopuna Prostornog plana Vukovarsko-srijemske županije trajat će 39 dana u razdoblju **od 22. srpnja 2019. godine do 29. kolovoza 2019. godine** i to:

- radnim danom u prostorijama Službe za prostorno planiranje, gradnju i zaštitu okoliša Vukovarsko-srijemske županije u Vukovaru, Županijska 11, od 08:00 do 14:00 sati
- na mrežnoj stranici Ministarstva graditeljstva i prostornoga uređenja www.mgipu.hr
- na mrežnoj stranici Vukovarsko-srijemske županije www.vusz.hr

2. **Javno izlaganje** o Prijedlogu IV. Izmjena i dopuna Prostornog plana Vukovarsko-srijemske županije i Strateškoj studiji o utjecaju na okoliš IV. Izmjena i dopuna Prostornog plana Vukovarsko-srijemske županije održat će se **dana 24. srpnja 2019. godine u 11,00 sati u Velikoj vijećnici Vukovarsko-srijemske županije, Vukovar, Županijska 9.**

3. Pisana očitovanja, mišljenja, prijedlozi i primjedbe na Prijedlog IV. Izmjena i dopuna Prostornog plana Vukovarsko-srijemske županije i Stratešku studiju o utjecaju na okoliš IV. Izmjena i dopuna Prostornog plana Vukovarsko-srijemske županije, dostavljaju se **do 12. rujna 2019. godine na adresu Vukovarsko-srijemska županija, Služba za prostorno planiranje, gradnju i zaštitu okoliša, HR-32000 Vukovar, Županijska 9.**

4. Svi sudionici u javnoj raspravi sudjeluju na način da: imaju pravo pristupa na javni uvid u Prijedlog IV. Izmjena i dopuna Prostornog plana Vukovarsko-srijemske županije i Stratešku studiju o utjecaju na okoliš IV. Izmjena i dopuna Prostornog plana Vukovarsko-srijemske županije, postavljaju pitanja tijekom javnog izlaganja o predloženim rješenjima, na koja usmeno odgovaraju osobe koje vode javno izlaganje, daju prijedloge i primjedbe u zapisnik za vrijeme javnog izlaganja, upućuju nositelju izrade pisane prijedloge i

10. 07. 2019. Postupak javnog uvida / javnog izlaganja IV. Izmjena i dopuna Prostornog plana VSŽ i Strateške procjene utjecaja na okoliš IV. iz
primjedbe u roku određenom u točki 3. Prijedlozi i primjedbe koji nisu dostavljeni u roku ili nisu čitljivo
napisani, neće se uzeti u obzir u pripremi izvješća o javnoj raspravi.

Pozivamo Vas da se uključite u javnu raspravu.

KLASA: 350-02/17-03/5 VUKOVARSKO SRIJEMSKA ŽUPANIJA
URBRDJ: 2196/1-14-01-19-8 Služba za prostorno planiranje,
Vukovar, 05. srpnja 2019.g. gradnju i zaštitu okoliša


Pozivni dokument

Zaključak Župana o utvrđivanju Prijedloga
10. srpnja 2019. 905,87 KB



SLUŽBENI VJESNIK
VUKOVARSKO-SRIJEMSKJE ŽUPANIJE

Broj 8. God. XXVII Vinkovci, četvrtak, 11. srpanj 2019. Izlazi prema potrebi.



VUKOVARSKO SRIJEMSKA ŽUPANIJA SLUŽBA ZA PROSTORNO PLANIRANJE, GRADNJU I ZAŠTITU OKOLIŠA

Na temelju članka 97. Zakona o prostornom uređenju („Narodne novine“ broj 153/13. i 65/17.), članka 67. Zakona o zaštiti okoliša („Narodne novine“, broj 80/13., 153/13., 78/15., 12/18., 118/18.), članka 23. Uredbe o strateškoj procjeni utjecaja strategije, plana i programa na okoliš („Narodne novine“, broj 3/17.), te članka 3. Uredbe o informiranju i sudjelovanju javnosti i zainteresirane javnosti u pitanjima zaštite okoliša („Narodne novine“, broj 64/08.), Služba za prostorno planiranje, gradnju i zaštitu okoliša Vukovarsko-srijemske županije objavljuje

JAVNU RASPRAVU

o provođenju jedinstvenog postupka javne rasprave o Prijedlogu IV. Izmjena i dopuna Prostornog plana Vukovarsko-srijemske županije i o Strateškoj studiji o utjecaju IV. Izmjena i dopuna Prostornog plana Vukovarsko-srijemske županije na okoliš

Javna rasprava se sastoji od javnog uvida i javnog izlaganja.

1. Javni uvid u Prijedlog IV. Izmjena i dopuna Prostornog plana Vukovarsko-srijemske županije i Stratešku studiju o utjecaju na okoliš IV. Izmjena i dopuna Prostornog plana Vukovarsko-srijemske županije trajat će 39 dana u razdoblju od 22. srpnja 2019. godine do 29. kolovoza 2019. godine i to:

- radnim danom u prostorijama Službe za prostorno planiranje, gradnju i zaštitu okoliša Vukovarsko-srijemske županije u Vukovaru, Županijska 11, od 08:00 do 14:00 sati
- na mrežnoj stranici Ministarstva graditeljstva i prostornoga uređenja www.mgipu.hr
- na mrežnoj stranici Vukovarsko-srijemske županije www.vusz.hr

2. Javno izlaganje o Prijedlogu IV. Izmjena i dopuna Prostornog plana Vukovarsko-srijemske županije i Strateškoj studiji o utjecaju na okoliš IV. Izmjena i dopuna Prostornog plana Vukovarsko-srijemske županije održat će se dana 24. srpnja 2019. godine u 11:00 sati u Velikoj vijećnici Vukovarsko-srijemske županije, Vukovar, Županijska 9.

3. Pisana očitovanja, mišljenja, prijedlozi i primjedbe na Prijedlog IV. Izmjena i dopuna Prostornog plana Vukovarsko-srijemske županije i Stratešku studiju o utjecaju na okoliš IV. Izmjena i dopuna Prostornog plana Vukovarsko-srijemske županije, dostavljaju se do 12. rujna 2019. godine na adresu Vukovarsko-srijemska

županija, Služba za prostorno planiranje, gradnju i zaštitu okoliša, HR-32000 Vukovar, Županijska 9.

4. Svi sudionici u javnoj raspravi sudjeluju na način da imaju pravo pristupa na javni uvid u Prijedlog IV. Izmjena i dopuna Prostornog plana Vukovarsko-srijemske županije i Stratešku studiju o utjecaju na okoliš IV. Izmjena i dopuna Prostornog plana Vukovarsko-srijemske županije, postavljaju pitanja tijekom javnog izlaganja o predloženim rješenjima, na koja usmeno odgovaraju osobe koje vode javno izlaganje, daju prijedloge i primjedbe u zapisnik za vrijeme javnog izlaganja, upućuju nositelju izrade pisane prijedloge i primjedbe u roku određenom u točki 3. Prijedlozi i primjedbe koji nisu dostavljeni u roku ili nisu čitljivo napisani, neće se uzeti u obzir u pripremi izvješća o javnoj raspravi.

Pozivamo Vas da se uključite u javnu raspravu.

KLASA: 350-02/17-03/5
URBROJ: 2196/1-14-01-19-8
Vukovar, 05. srpnja 2019.g.

VUKOVARSKO SRIJEMSKA ŽUPANIJA
Služba za prostorno planiranje,
gradnju i zaštitu okoliša

Javni uvid u Prijedlog IV. Izmjena i dopuna Prostornog plana Vukovarsko-srijemske županije i Stratešku studiju o utjecaju na okoliš IV. Izmjena i dopuna Prostornog plana Vukovarsko-srijemske županije trajao je 39 dana u razdoblju od 22. srpnja 2019. godine do 29. kolovoza 2019. godine i to:

- radnim danom u prostorijama Službe za prostorno planiranje, gradnju i zaštitu okoliša Vukovarsko-srijemske županije u Vukovaru, Županijska 11, od 08:00 do 14:00 sati
- na mrežnoj stranici Ministarstva graditeljstva i prostornoga uređenja www.mgipu.hr
- na mrežnoj stranici Vukovarsko-srijemske županije www.vusz.hr

Javno izlaganje o Prijedlogu IV. Izmjena i dopuna Prostornog plana Vukovarsko-srijemske županije i Strateškoj studiji o utjecaju na okoliš IV. Izmjena i dopuna Prostornog plana Vukovarsko-srijemske županije održano je dana 24. srpnja 2019. godine u 11,00 sati u Velikoj vijećnici Vukovarsko-srijemske županije, Vukovar, Županijska 9.

Pisana očitovanja, mišljenja, prijedlozi i primjedbe na Prijedlog IV. Izmjena i dopuna Prostornog plana Vukovarsko-srijemske županije i Stratešku studiju o utjecaju na okoliš IV. Izmjena i dopuna Prostornog plana Vukovarsko-srijemske županije, dostavljala su se do 12. rujna 2019. godine na adresu Vukovarsko-srijemska županija, Služba za prostorno planiranje, gradnju i zaštitu okoliša, HR-32000 Vukovar, Županijska 9.

Zapisnik s javnog izlaganja s popisima sudionika sastavni je dio ovog Izvješća.

Na javnu raspravu pozvana su posebnom obavijesti o javnoj raspravi sljedeća javnopravna tijela:

1. Ministarstvo graditeljstva i prostornog uređenja, Ulica Republike Austrije 20, 10000 Zagreb
2. Ministarstvo zaštite okoliša i energetike, Uprava za procjenu utjecaja na okoliš i održivo gospodarenje otpadom, Radnička cesta 80, 10000 Zagreb
3. Ministarstvo zaštite okoliša i energetike, Uprava za zaštitu prirode, Radnička cesta 80, 10000 Zagreb
4. Ministarstvo zaštite okoliša i energetike, Uprava vodnog gospodarstva, Ulica grada Vukovara 220, 10000 Zagreb
5. Ministarstvo zaštite okoliša i energetike (bivša Hrvatska agencija za okoliš i prirodu), Radnička 80/7, 10000 Zagreb
6. Ministarstvo mora, prometa i infrastrukture, Prisavlje 14, 10000 Zagreb
7. Ministarstvo poljoprivrede, Uprava poljoprivrede i prehrambene industrije, Ulica grada Vukovara 78, 10000 Zagreb
8. Ministarstvo poljoprivrede, Uprava šumarstva, lovstva i drvne industrije, Planinska 2a, 10000 Zagreb
9. Ministarstvo poljoprivrede, Uprava ribarstva, Planinska 2a, 10000 Zagreb
10. Ministarstvo regionalnog razvoja i fondova Europske unije, Miramarska cesta 22, 10000 Zagreb
11. Ministarstvo obrane, Trg kralja Petra Krešimira IV br.1, 10000 Zagreb
12. Ministarstvo kulture, Uprava za zaštitu kulturne baštine, Runjaninova 2, 10000 Zagreb
13. Ministarstvo kulture, Uprava za zaštitu kulturne baštine, Konzervatorski odjel u Vukovaru, Županijska 5, 32000 Vukovar
14. Ministarstvo unutarnjih poslova, Policijska uprava Vukovarsko-srijemska, Glagoljaška 27b, 32100 Vinkovci

15. Ministarstvo unutarnjih poslova, Policijska uprava Vukovarsko-srijemska, Služba za granicu, Glagoljaška 27b, 32100 Vinkovci
16. Ministarstvo unutarnjih poslova, Policijska uprava Vukovarsko-srijemska, Služba upravnih i inspeksijskih poslova, Glagoljaška 27b, 32100 Vinkovci
17. Ministarstvo unutarnjih poslova, Ravnateljstvo civilne zaštite, Područni ured civilne zaštite Osijek, Služba civilne zaštite Vukovar, Lavoslava Ružičke 1, 32000 Vukovar
18. Ministarstvo unutarnjih poslova, Ravnateljstvo civilne zaštite, Hrvatski centar za razminiranje, Nehajska 5, 10000 Zagreb
19. Ministarstvo financija, Glavno tajništvo, Sektor za izgradnju i održavanje graničnih prijelaza, Katančićeva 5, 10000 Zagreb
20. Ministarstvo gospodarstva, poduzetništva i obrta, Ulica grada Vukovara 78, 10000 Zagreb
21. Ministarstvo zdravstva, Ksaver 200a, 10000 Zagreb
22. Ministarstvo državne imovine, Ulica Ivana Dežmana 10, 10000 Zagreb
23. Upravni odjel za gospodarstvo i regionalni razvoj Vukovarsko-srijemske županije, Županijska 9, 32000 Vukovar
24. Upravni odjel za poljoprivredu i infrastrukturu Vukovarsko-srijemske županije, Glagoljaška 27, 32100 Vinkovci
25. Upravni odjel za obrazovanje Vukovarsko-srijemske županije, Glagoljaška 27, 32100 Vinkovci
26. Upravni odjel za sport, mlade i demografiju Vukovarsko-srijemske županije, Glagoljaška 27, 32100 Vinkovci
27. Upravni odjel za zdravstvo Vukovarsko-srijemske županije, Glagoljaška 27, 32100 Vinkovci
28. Upravni odjel za socijalnu skrb Vukovarsko-srijemske županije, Glagoljaška 27, 32100 Vinkovci
29. Upravni odjel za opće poslove Vukovarsko-srijemske županije, Županijska 9, 32000 Vukovar
30. Upravni odjel za turizam i kulturu Vukovarsko-srijemske županije, Županijska 9, 32100 Vinkovci
31. Zavod za javno zdravstvo Vukovarsko-srijemske županije, Zvonarska 57, Vinkovci
32. HEP – Operator distribucijskog sustava d.o.o. Zagreb, Ivana Gundulića 22, 32000 Vukovar
33. HEP d.d., Sektor za strategiju i razvoj, Ulica grada Vukovara 37, 10000 Zagreb
34. HEP – Proizvodnja d.o.o., Sektor za termoelektrane, Ulica grada Vukovara 37, 10000 Zagreb
35. HEP - Operator distribucijskog sustava d.o.o. Distribucijsko područje "Elektra Vinkovci", Kralja Zvonimira 96, 32100 Vinkovci
36. Hrvatski operator prijenosnog sustava d.o.o. Kupska 4, 10000 Zagreb
37. Hrvatski operator prijenosnog sustava d.o.o. Prijenosno područje Osijek, Vukovarska cesta 217, 31000 Osijek
38. HŽ Infrastruktura d.o.o. Antuna Mihanovića 12, 10000 Zagreb
39. Hrvatske vode, Vodnogospodarski odjel za srednju i donju Savu, Ulica grada Vukovara 220, 10000 Zagreb
40. Hrvatske vode, Vodnogospodarski odjel za Dunav i donju Dravu, Splavarska 2a, 31000 Osijek
41. Hrvatske vode, Vodnogospodarski odjel za srednju i donju Savu, Šetalište braće Radića 22, 35000 Slavonski Brod
42. Hrvatske vode, Vodnogospodarska ispostava za mali sliv "Vuka" sa sjedištem u Osijeku, Splavarska 2a, 31000 Osijek
43. Hrvatske vode, Vodnogospodarska ispostava za mali sliv "Biđ-Bosut" sa sjedištem u Vinkovcima, Josipa Kozarca 28, 32100 Vinkovci
44. Hrvatske vode, Vodnogospodarska ispostava za mali sliv "Brodsko Posavina", Šetalište braće Radića 22, 35000 Slavonski Brod

45. Hrvatska regulatorna agencija za mrežne djelatnosti, Roberta Frangeša Mihanovića 9, 10110 Zagreb
46. Hrvatske šume d.o.o., Ulica kneza Branimira 1, 10000 Zagreb
47. Hrvatske šume, Uprava šuma podružnica Vinkovci, Trg bana Josipa Šokčevića 20, 32100 Vinkovci
48. Hrvatske autoceste d.o.o., Širolina 4, 10000 Zagreb
49. Hrvatske ceste d.o.o., Vončinina 3, 10000 Zagreb
50. Uprava za ceste Vukovarsko-srijemske županije, Josipa Kozarca 10, 32100 Vinkovci
51. PLINACRO d.o.o. Savska cesta 88a, 10000 Zagreb
52. JANAF d.d. Miramarska cesta 24, 10000 Zagreb
53. INA d.d. SD istraživanje i proizvodnja nafte i plina, Sektor istraživanja i proizvodnje nafte i plina za JI Evropu, Služba za odnose sa državnim i lokalnom upravom za IPNP, Avenija Vječeslava Holjevca 10, 10020 Zagreb
54. Javna ustanova za upravljanje zaštićenim prirodnim vrijednostima Vukovarsko - srijemske županije, Trg Vinkovačkih jeseni 1, 32100 Vinkovci
55. Razvojna agencija Vukovarsko-srijemske županije, Antuna Akšamovića 31, 32100 Vinkovci
56. Agencija za vodne putove, Parobrodarska 5, 32000 Vukovar
57. Agencija za ugljikovodike, Sektor za istraživanje, Miramarska cesta 24, 10000 Zagreb
58. Lučka uprava Vukovar, Parobrodarska 5, 32000 Vukovar
59. Lučka kapetanija Vukovar, Županijska 62, 32000 Vukovar
60. Odašiljači i veze d.o.o. Ulica grada Vukovara 269d, 10000 Zagreb
61. Osječko-baranjska županija, Županijska 4, 31000 Osijek
62. Osječko-baranjska županija, Upravni odjel za prostorno planiranje, zaštitu okoliša i prirode, Europske avenije 11, Osijek
63. JU Zavod za prostorno uređenje Osječko-baranjske županije, Europske avenije 11, 31000 Osijek
64. Brodsko-posavska županija, Petra Krešimira IV, broj 1, 35000 Slavonski Brod
65. Brodsko-posavska županija, Upravni odjel za komunalno gospodarstvo i zaštitu okoliša, Petra Krešimira IV, br. 1, Slavonski Brod
66. Zavod za prostorno uređenje Brodsko-posavske županije, Trg pobjede bb, 35000 Slavonski Brod
67. Grad Vukovar, Dr.Franje Tuđmana 1, 32000 Vukovar
68. Grad Vinkovci, B.J.Jelačića 1, 32100 Vinkovci
69. Grad Županja, J.J.Strossmayera 1, 32270 Županja
70. Grad Ilok, Trg Nikole Iločkog 13, 32236 Ilok
71. Grad Otok, Trg kralja Tomislava 6a, 32252 Otok
72. Općina Andrijaševci, Vinkovačka 6, 32271 Rokovci
73. Općina Babina Greda, V.Nazora 3, 32276 B.Greda
74. Općina Bogdanovci, B.J.Jelačića 1, 32000 Bogdanovci
75. Općina Borovo, Glavna br.3, 32227 Borovo
76. Općina Bošnjaci, Trg Fra B.T.Leakovića 14 32275 Bošnjaci
77. Općina Cerna, Šet.dr.F.Tuđmana 2, 32272 Cerna
78. Općina Drenovci, Toljani 1, 32257 Drenovci
79. Općina Gradište, Trg hrvatskih velikana 5, 32273 Gradište
80. Općina Gunja, V.Nazora 97, 32260 Gunja
81. Općina Ivankovo, Bošnjaci 6, 32281 Ivankovo
82. Općina Jarmina, B.Radića 27, 32280 Jarmina
83. Općina Lovas, A.Starčevića 5, 32237 Lovas
84. Općina Markušica, V.Karadžića 3, 32213 Markušica
85. Općina Negoslavci, Vukovarska 7, 32239 Negoslavci
86. Općina Nijemci, Trg kralja Tomislava 12, 32245 Nijemci
87. Općina Nuštar, Križni put 36, 32221 Nuštar
88. Općina Privlaka, Faličevci 1, 32251 Privlaka
89. Općina Stari Jankovci, Dr.Franje Tuđmana 13, 32241 Stari Jankovci

90. Općina Stari Mikanovci, Školska 1, 32284 Stari Mikanovci
91. Općina Štitar, J.J.Strossmayera 36, 32274 Štitar
92. Općina Tompojevci, A.G.Matoša 1, 32238 Tompojevci
93. Općina Tordinci, Hrvatskih žrtava 9, 32214 Tordinci
94. Općina Tovarnik, A.G.Matoša 2, 32249 Tovarnik,
95. Općina Trpinja, Gajčanska 1, 32224 Trpinja
96. Općina Vođinci, J.J.Strossmayera 198, 32283 Vođinci
97. Općina Vrbanja, Dr.Franje Tuđmana 1, 32254 Vrbanja
98. Plinara Istočne Slavonije d.o.o. Ohridska 17, 32100 Vinkovci
99. Prvo Plinarsko Društvo d.o.o. za distribuciju plina, Kardinala Alojzija Stepinca 27, 32000 Vukovar
100. Vinkovački vodovod i kanalizacija d.o.o. Dragutina Žanića - Karle 47a, 32100 Vinkovci
101. Vodovod grada Vukovara d.o.o. Jana Bate 4, 32000 Vukovar
102. Komunalije d.o.o. Julija Benešića 49, 32236 Ilok
103. Komunalac d.o.o. Veliki kraj 132, 32270 Županja
104. Komunalac d.o.o. Sajmište 174, 32000 Vukovar
105. Kom-Ilok d.o.o. Julija Benešića 49. 32236 Ilok
106. Hrvatski telekom d.d. PP 526, 10002 Zagreb
107. Metronet telekomunikacije d.d. Ulica grada Vukovara 269d/I, 10000 Zagreb
108. OT-Optima telekom d.d. Bani 75/a, 10010 Zagreb
109. Vipnet d.o.o., Vrtni put 1, 10000 Zagreb
110. Zračna luka Osijek d.o.o. Vukovarska 67, 31207 Klisa
111. Eko-sustav d.o.o. Županijska 9, 32000 Vukovar
112. Županijski savez športova Vukovarsko-srijemske županije, Hansa Dietricha Genschera 10B, 32100 Vinkovci
113. Udruga pokretnih komunikacija Hrvatske, Poljička 27, 10000 Zagreb
114. Središnji državni ured za šport, Savska cesta 28/I, 10000 Zagreb



REPUBLIKA HRVATSKA

Vukovarsko-srijemska županija

Služba za prostorno planiranje, gradnju i zaštitu okoliša

KLASA: 350-02/17-03/5

URBROJ: 2196/1-14-01-18-9

Vukovar, 08. srpnja 2019. godine

Predmet: IV. Izmjena i dopuna Prostornog plana Vukovarsko-srijemske županije

- Posebna obavijest o provođenju jedinstvenog postupka javne rasprave o Prijedlogu IV. Izmjena i dopuna Prostornog plana Vukovarsko-srijemske županije i o Strateškoj studiji o utjecaju IV. Izmjena i dopuna Prostornog plana Vukovarsko-srijemske županije na okoliš, dostavlja se

Postovani,

Na temelju članka 97. Zakona o prostornom uređenju („Narodne novine“ broj 153/13, 165/17.), članka 57. Zakona o zaštiti okoliša („Narodne novine“, broj 80/13., 153/13., 78/15., 12/18., 118/18.), članka 23. Uredbe o strateškoj procjeni utjecaja strategije, plana i programa na okoliš („Narodne novine“ broj 3/17.), te članka 3. Uredbe o informiranju i sudjelovanju javnosti i zainteresirane javnosti u pitanjima zaštite okoliša („Narodne novine“, broj 64/08.) dostavljamo Vam posebnu obavijest o provođenju jedinstvenog postupka javne rasprave o Prijedlogu IV. Izmjena i dopuna Prostornog plana Vukovarsko-srijemske županije i o Strateškoj studiji o utjecaju IV. Izmjena i dopuna Prostornog plana Vukovarsko-srijemske županije na okoliš

Javna rasprava sastoji se od javnog uvida i javnog izlaganja.

1. Javni uvid u Prijedlog IV. Izmjena i dopuna Prostornog plana Vukovarsko-srijemske županije i Stratešku studiju o utjecaju na okoliš IV. Izmjena i dopuna Prostornog plana Vukovarsko-srijemske županije izlazi će od 22. srpnja 2019. godine do 29. kolovoza 2019. godine (to:

- radnim danom u prostorijama Službe za prostorno planiranje, gradnju i zaštitu okoliša Vukovarsko-srijemske županije u Vukovaru, Županijska 11, od 08.00 do 14.00 sati
- na mrežnoj stranici Ministarstva graditeljstva i prostornoga uređenja www.mojpu.hr
- na mrežnoj stranici Vukovarsko-srijemske županije www.vusz.hr

2. Javno izlaganje o Prijedlogu IV. Izmjena i dopuna Prostornog plana Vukovarsko-srijemske županije i Strateškoj studiji o utjecaju na okoliš IV. Izmjena i dopuna Prostornog plana Vukovarsko-srijemske županije održat će se dana 24. srpnja 2019. godine u 11.00 sati u Velikoj vijećnici Vukovarsko-srijemske županije, Vukovar, Županijska 9.

3. Prema očitovanjima, mišljenjima, prijedlozi i primjedbe na Prijedlog IV. Izmjena i dopuna Prostornog plana Vukovarsko-srijemske županije i Stratešku studiju o utjecaju na okoliš IV. Izmjena i dopuna Prostornog plana Vukovarsko-srijemske županije, dostavljaju se do 12. rujna 2019. godine na adresu Vukovarsko-srijemska županija Služba za prostorno planiranje, gradnju i zaštitu okoliša, HR-32000 Vukovar, Županijska 9.

5. Javnopravno tijelo koje je dalo, odnosno trebalo dati zahtjeve za izradu prostornog plana u javnoj raspravi sudjeluje davanjem mišljenja o prihvatanju tih zahtjeva, odnosno mišljenja o primjeni posebnog propisa ili dokumenta koji je od utjecaja na prostorni plan. O mišljenju se ne mogu postavljati novi ili drukčiji uvjeti od onih koji su dani u zahtjevima za izradu nacrtu prostornog plana. Mišljenje prema kojemu

određeni dio prijedloga prostornog plana nije u skladu sa zahtjevima javnopravnog tijela mora biti obrazloženo. Ako u roku iz točke 3. nadležna javnopravna tijela i tijela jedinica lokalne i područne (regionalne) samouprave ne dostave mišljenje sukladno članku 101. stavak 4. Zakona o prostornom uređenju, smatrat će se da je mišljenje dano i da je prijedlog prostornog plana izrađen u skladu s danim zahtjevima.

6. Tijela (ili osobe određene posebnim propisima, tijela jedinica lokalne samouprave te druga tijela koja sudjeluju u postupku strateške procjene utjecaja na okoliš, određena u Prilogu II. Odluke o započinjanju postupka procjene utjecaja IV. Izmjena i dopuna Prostornog plana Vukovarsko-srijemske županije na okoliš, u javnoj raspravi sudjeluje davanjem mišljenja iz djelokruga tih tijela ili osoba. Ako u roku iz točke 3. navedena tijela ne dostave mišljenje sukladno članku 70. stavak 2. Zakona o zaštiti okoliša, smatra se da prema posebnim propisima nema posebnih utjecaja i uvjeta vezanih za zaštitu okoliša koje je potrebno uzeti u prostornom planu.

6 poštovanima

PROČELNIK
Hrvoje Čuljak, dipl.ing.građ.

Priloga: Ropis pozvanih

Dostaviti:

1. Ministarstvo graditeljstva i prostornog uređenja, Ulica Republike Austrije 20, 10000 Zagreb
2. Ministarstvo zaštite okoliša i energetike, Uprava za procjenu utjecaja na okoliš i održivo gospodarstvo otpadom, Radnička cesta 80, 10000 Zagreb
3. Ministarstvo zaštite okoliša i energetike, Uprava za zaštitu prirode, Radnička cesta 80, 10000 Zagreb
4. Ministarstvo zaštite okoliša i energetike, Uprava vodnog gospodarstva, Ulica grada Vukovara 220, 10000 Zagreb
5. Ministarstvo zaštite okoliša i energetike (bivša Hrvatska agencija za okoliš i prirodu), Radnička 80/7, 10000 Zagreb
6. Ministarstvo mora, prometa i infrastrukture, Prinsvije 14, 10000 Zagreb
7. Ministarstvo poljoprivrede, Uprava poljoprivrede i prehrambene industrije, Ulica grada Vukovara 78, 10000 Zagreb
8. Ministarstvo poljoprivrede, Uprava šumarstva, lovstva i drvne industrije, Planinska 2a, 10000 Zagreb
9. Ministarstvo poljoprivrede, Uprava ribarstva, Planinska 2a, 10000 Zagreb
10. Ministarstvo regionalnog razvoja i fondova Europske unije, Miramarska cesta 22, 10000 Zagreb
11. Ministarstvo obrane, Trg kraja Petra Krešimira IV br.1, 10000 Zagreb
12. Ministarstvo kulture, Uprava za zaštitu kulturne baštine, Runjaninova 2, 10000 Zagreb
13. Ministarstvo kulture, Uprava za zaštitu kulturne baštine, Konzervatorski odjel u Vukovaru, Županijska 8, 32000 Vukovar
14. Ministarstvo unutarnjih poslova, Policijska uprava Vukovarsko-srijemska, Glagoljaška 27b, 32100 Vinkovci
15. Ministarstvo unutarnjih poslova, Policijska uprava Vukovarsko-srijemska, Služba za granicu, Glagoljaška 27b, 32100 Vinkovci
16. Ministarstvo unutarnjih poslova, Policijska uprava Vukovarsko-srijemska, Služba upravnih i inspeksijskih poslova, Glagoljaška 27b, 32100 Vinkovci
17. Ministarstvo unutarnjih poslova, Ravnateljstvo civilne zaštite, Područni ured civilne zaštite Osijek, Služba civilne zaštite Vukovar, Lavoslava Ružičke 1, 32000 Vukovar
18. Ministarstvo unutarnjih poslova, Ravnateljstvo civilne zaštite, Hrvatski centar za razminiranje, Nehajska 5, 10000 Zagreb
19. Ministarstvo financija, Glavno tajništvo, Sektor za izgradnju i održavanje graničnih prijelaza, Katančićeva 5, 10000 Zagreb
20. Ministarstvo gospodarstva, poduzetništva i obrta, Ulica grada Vukovara 78, 10000 Zagreb
21. Ministarstvo zdravstva, Ksaver 200a, 10000 Zagreb
22. Ministarstvo državne imovine, Ulica Ivana Đaždmana 10, 10000 Zagreb
23. Upravni odjel za gospodarstvo i regionalni razvoj Vukovarsko-srijemske županije, Županijska 8, 32000 Vukovar
24. Upravni odjel za poljoprivredu i infrastrukturu Vukovarsko-srijemske županije, Glagoljaška 27, 32100 Vinkovci
25. Upravni odjel za obrazovanje Vukovarsko-srijemske županije, Glagoljaška 27, 32100 Vinkovci
26. Upravni odjel za sport, mlade i demografiju Vukovarsko-srijemske županije, Glagoljaška 27, 32100 Vinkovci
27. Upravni odjel za zdravstvo Vukovarsko-srijemske županije, Glagoljaška 27, 32100 Vinkovci
28. Upravni odjel za socijalnu skrb Vukovarsko-srijemske županije, Glagoljaška 27, 32100 Vinkovci
29. Upravni odjel za pravne poslove i imovinu Vukovarsko-srijemske županije, Županijska 8, 32000 Vukovar
30. Upravni odjel za turizam i kulturu Vukovarsko-srijemske županije, Županijska 8, 32100 Vinkovci
31. Zavod za javno zdravstvo Vukovarsko-srijemske županije, Zvonarska 57, Vinkovci
32. HEP – Operator distribucijskog sustava d.o.o. Zagreb, Ivana Gundulića 22, 32000 Vukovar
33. HEP d.d., Sektor za strategiju i razvoj, Ulica grada Vukovara 37, 10000 Zagreb
34. HEP – Proizvodnja d.o.o., Sektor za termoelektrane, Ulica grada Vukovara 37, 10000 Zagreb
35. HEP - Operator distribucijskog sustava d.o.o. Distribucijsko područje "Elektra Vinkovci", Kraja Zvonimira 98, 32100 Vinkovci
36. Hrvatski operator prijenosnog sustava d.o.o. Kupska 4, 10000 Zagreb
37. Hrvatski operator prijenosnog sustava d.o.o. Prijenosno područje Osijek, Vukovarska cesta 217, 31000 Osijek
38. HZ Infrastruktura d.o.o. Antuna Mihanovića 12, 10000 Zagreb
39. Hrvatske vode, Vodnogospodarski odjel za srednju i donju Savu, Ulica grada Vukovara 220, 10000 Zagreb
40. Hrvatske vode, Vodnogospodarski odjel za Dunav i donju Dravu, Splavarska 2a, 31000 Osijek

41. Hrvatske vode, Vodnogospodarski odjel za srednju i donju Savu, Šetalište braće Radića 22, 35000 Slavonski Brod
42. Hrvatske vode, Vodnogospodarska ispostava za mali sliv "Vuka" sa sjedištem u Osijeku, Spievarska 2a, 31000 Osijek
43. Hrvatske vode, Vodnogospodarska ispostava za mali sliv "Bič-Bosut" sa sjedištem u Vinkovcima, Josipa Kozarca 28, 32100 Vinkovci
44. Hrvatske vode, Vodnogospodarska ispostava za mali sliv "Dinarska Posavina", Šetalište braće Radića 22, 35000 Slavonski Brod
45. Hrvatska regulatorna agencija za mrežne djelatnosti, Roberta Frangeša Mihanovića 9, 10110 Zagreb
46. Hrvatske šume d.o.o., Ulica kneza Branimira 1, 10000 Zagreb
47. Hrvatske šume, Uprava šuma podružnica Vinkovci, Trg bana Josipa Sokčevića 20, 32100 Vinkovci
48. Hrvatske autoceste d.o.o., Širokna 4, 10000 Zagreb
49. Hrvatske ceste d.o.o., Venčinina 3, 10000 Zagreb
50. Uprava za ceste Vukovarsko-srijemske županije, Josipa Kozarca 10, 32100 Vinkovci
51. PLINACRO d.o.o. Šavska cesta 88a, 10000 Zagreb
52. JANAF o.o. Miramarska cesta 24, 10000 Zagreb
53. INA d.d. IS istraživanje i proizvodnja nafte i plina - Sektor istraživanja i proizvodnje nafte i plina za JI Europu, Služba za odnose sa državnim i lokalnom upravom za IPNP, Avenija Vjeheslava Holjevića 10, 10020 Zagreb
54. Javna ustanova za upravljanje zaštićenim prirodnim vrijednostima Vukovarsko - srijemske županije, Trg Vinkovačkih jeseni 1, 32100 Vinkovci
55. Razvojna agencija Vukovarsko-srijemske županije, Antuna Akšamovića 31, 32100 Vinkovci
56. Agencija za vodne putove, Parobrodarska 5, 32000 Vukovar
57. Agencija za ugljikovodike, Sektor za istraživanje, Miramarska cesta 24, 10000 Zagreb
58. Lučka uprava Vukovar, Parobrodarska 5, 32000 Vukovar
59. Lučka kapetanija Vukovar, Županijska 62, 32000 Vukovar
60. Odašiljači i veze d.o.o. Ulica grada Vukovara 268d, 10000 Zagreb
61. Osječko-baranjska županija, Županijska 4, 31000 Osijek
62. Osječko-baranjska županija, Upravni odjel za prostorno planiranje, zaštitu okoliša i prirode, Europska avenije 11, Osijek
63. JU Zavod za prostorno uređenje Osječko-baranjske županije, Europske avenije 11, 31000 Osijek
64. Brodsko-posavska županija, Petra Krešimira IV broj 1, 35000 Slavonski Brod
65. Brodsko-posavska županija, Upravni odjel za komunalno gospodarstvo i zaštitu okoliša, Petra Krešimira IV, br. 1, Slavonski Brod
66. Zavod za prostorno uređenje Brodsko-posavske županije, Trg pobjede bb, 35000 Slavonski Brod
67. Grad Vukovar, Dr.Franje Tuđmana 1, 32000 Vukovar
68. Grad Vinkovci, B.J.Jelačića 1, 32100 Vinkovci
69. Grad Županja, J.J.Strossmayera 1, 32270 Županja
70. Grad Ilok, Trg Nikole Iločkog 13, 32236 Ilok
71. Grad Otok, Trg kralja Tomislava 6a, 32252 Otok
72. Općina Andrijaševci, Vinkovačka 6, 32271 Rokovci
73. Općina Babine Greda, V.Nazora 3, 32276 B.Greda
74. Općina Bogdanovci, B.J.Jelačića 1, 32000 Bogdanovci
75. Općina Borovo, Glavna br.3, 32227 Borovo
76. Općina Bošnjaci, Trg Fra B.T.Lošakovića 14 32275 Bošnjaci
77. Općine Černa, Šet dr.F.Tuđmana 2, 32272 Černa
78. Općina Drenovci, Toljani 1, 32257 Drenovci
79. Općina Gradište, Trg hrvatskih velikana 5, 32273 Gradište
80. Općine Gunja, V.Nazora 97, 32280 Gunja
81. Općina Ivankovo, Bošnjaci 6, 32281 Ivankovo
82. Općina Jarmina, B.Radića 27, 32280 Jarmina
83. Općina Lovas, A.Starčevića 5, 32237 Lovas
84. Općina Markušica, V.Karadžića 3, 32215 Markušica
85. Općina Negotslavci, Vukovarska 7, 32239 Negotslavci
86. Općina Nijemci, Trg kralja Tomislava 12, 32245 Nijemci
87. Općina Nuštar, Križni put 36, 32221 Nuštar
88. Općina Priljeka, Fališevci 1, 32251 Priljeka
89. Općina Stari Jankovci, Dr.Franje Tuđmana 13, 32241 Stari Jankovci
90. Općine Stari Mikanovci, Skoleka 1, 32284 Stari Mikanovci
91. Općina Šitar, J.J.Strossmayera 36, 32274 Šitar
92. Općina Tompojevci, A.G.Matoša 1, 32238 Tompojevci
93. Općina Tordinci, Hrvatskih žrtava 9, 32214 Tordinci

94. Općina Tovarnik, A.G.Matoša 2, 32249 Tovarnik,
95. Općina Trpinja, Gajčanska 1, 32224 Trpinja
96. Općina Vođinci, J.J.Strossmayera 198, 32283 Vođinci
97. Općina Vrbanja, Dr.Franje Tuđmana 1, 32254 Vrbanja
98. Plinara Istočne Slavonije d.o.o. Ohridska 17, 32100 Vinkovci
99. Prvo Plinarsko Društvo d.o.o. za distribuciju plina, Kardinala Alojzija Stepinca 27, 32000 Vukovar
100. Vinkovački vodovod i kanalizacija d.o.o. Dragutina Ženića - Karle 47a, 32100 Vinkovci
101. Vodovod grada Vukovara d.o.o. Jana Bate 4, 32000 Vukovar
102. Komunalije d.o.o. Julija Benešića 49, 32236 Ilok
103. Komunalac d.o.o. Veliki kraj 132, 32270 Županja
104. Komunalac d.o.o. Sajmište 174, 32000 Vukovar
105. Kom-Ilok d.o.o. Julija Benešića 49. 32236 Ilok
106. Hrvatski telekom d.d. PP 526, 10002 Zagreb
107. Metronet telekomunikacije d.d. Ulica grada Vukovara 269d/I, 10000 Zagreb
108. OT-Optima telekom d.d. Bani 75/a, 10010 Zagreb
109. Vipnet d.o.o., Vrtini put 1, 10000 Zagreb
110. Zračna luka Osijek d.o.o. Vukovarska 67, 31207 Kliša
111. Eko-sustav d.o.o. Županijska 9, 32000 Vukovar
112. Županijski savez športova Vukovarsko-srijemske županije, Hansa Dietricha Genschera 10B, 32100 Vinkovci
113. Udruga pokretnih komunikacija Hrvatske, Poljička 27, 10000 Zagreb
114. Središnji državni ured za šport, Savska cesta 28/I, 10000 Zagreb







VUKOVARSKO-SREMSKA ŽUPANIJA
 Školski odjel za osnovno i srednjoškolsko obrazovanje
 Vukovar

DOSTAVNICA (član 97. ZUP)
 Broj: 1200-05/19-05/15 021

Ime i prezime poslavljenika	Ime i prezime primaoca	Adresa primaoca	Opis predmeta	Prejeto (datum i vrijeme)
TEREKIĆIĆ JURAJ IVO	TEREKIĆIĆ MILICA	VUKOVAR BEOGRADSKA 3	1200-05/19-05/15	19.07.2019

VUKOVARSKO-SREMSKA ŽUPANIJA
 Školski odjel za osnovno i srednjoškolsko obrazovanje
 Vukovar

DOSTAVNICA (član 97. ZUP)
 Broj: 1200-05/19-05/15 021

Ime i prezime poslavljenika	Ime i prezime primaoca	Adresa primaoca	Opis predmeta	Prejeto (datum i vrijeme)
TEREKIĆIĆ JURAJ IVO	TEREKIĆIĆ MILICA	VUKOVAR BEOGRADSKA 3	1200-05/19-05/15	19.07.2019

VUKOVARSKO-SREMSKA ŽUPANIJA
 Školski odjel za osnovno i srednjoškolsko obrazovanje
 Vukovar

DOSTAVNICA (član 97. ZUP)
 Broj: 1200-05/19-05/15 021

Ime i prezime poslavljenika	Ime i prezime primaoca	Adresa primaoca	Opis predmeta	Prejeto (datum i vrijeme)
TEREKIĆIĆ JURAJ IVO	TEREKIĆIĆ MILICA	VUKOVAR BEOGRADSKA 3	1200-05/19-05/15	19.07.2019

VUKOVARSKO-SREMSKA ŽUPANIJA
 Školski odjel za osnovno i srednjoškolsko obrazovanje
 Vukovar

DOSTAVNICA (član 97. ZUP)
 Broj: 1200-05/19-05/15 021

Ime i prezime poslavljenika	Ime i prezime primaoca	Adresa primaoca	Opis predmeta	Prejeto (datum i vrijeme)
TEREKIĆIĆ JURAJ IVO	TEREKIĆIĆ MILICA	VUKOVAR BEOGRADSKA 3	1200-05/19-05/15	19.07.2019

VUKOVARSKO-SREMSKA ŽUPANIJA
 Županijski sud u Vukovaru, Opatički i Čakovci odeljenja
DOSTAVNICA (član 97. ZUP)
 Broj: VUKAS-202-02/19-01/5 92

Ime primaoca	Ime i prezime primaoca	Adresa primaoca	Ime i prezime pošilaoce	Ime i prezime dostavljaoca
OBALNIK	OBALNIK	OBALNIK	OBALNIK	OBALNIK
OBALNIK	OBALNIK	OBALNIK	OBALNIK	OBALNIK

VUKOVARSKO-SREMSKA ŽUPANIJA
 Županijski sud u Vukovaru, Opatički i Čakovci odeljenja
DOSTAVNICA (član 97. ZUP)
 Broj: VUKAS-202-02/19-01/5 92 (Ustav)

Ime primaoca	Ime i prezime primaoca	Adresa primaoca	Ime i prezime pošilaoce	Ime i prezime dostavljaoca
OBALNIK	OBALNIK	OBALNIK	OBALNIK	OBALNIK
OBALNIK	OBALNIK	OBALNIK	OBALNIK	OBALNIK

VUKOVARSKO-SREMSKA ŽUPANIJA
 Županijski sud u Vukovaru, Opatički i Čakovci odeljenja
DOSTAVNICA (član 97. ZUP)
 Broj: VUKAS-202-02/19-01/5 92 (Ustav)

Ime primaoca	Ime i prezime primaoca	Adresa primaoca	Ime i prezime pošilaoce	Ime i prezime dostavljaoca
OBALNIK	OBALNIK	OBALNIK	OBALNIK	OBALNIK
OBALNIK	OBALNIK	OBALNIK	OBALNIK	OBALNIK

VUKOVARSKO-SREMSKA ŽUPANIJA
 Županijski sud u Vukovaru, Opatički i Čakovci odeljenja
DOSTAVNICA (član 97. ZUP)
 Broj: VUKAS-202-02/19-01/5 92 (Ustav)

Ime primaoca	Ime i prezime primaoca	Adresa primaoca	Ime i prezime pošilaoce	Ime i prezime dostavljaoca
OBALNIK	OBALNIK	OBALNIK	OBALNIK	OBALNIK
OBALNIK	OBALNIK	OBALNIK	OBALNIK	OBALNIK

VUKOVARSKO-SREMSKA ŽUPANIJA
 Županijski sud u Vukovaru, Opatički i Čakovci odeljenja
DOSTAVNICA (član 97. ZUP)
 Broj: VUKAS-202-02/19-01/5 92 (Ustav)

Ime primaoca	Ime i prezime primaoca	Adresa primaoca	Ime i prezime pošilaoce	Ime i prezime dostavljaoca
OBALNIK	OBALNIK	OBALNIK	OBALNIK	OBALNIK
OBALNIK	OBALNIK	OBALNIK	OBALNIK	OBALNIK

VUKOVARSKO-SREMSKA ŽUPANIJA
 Županijski sud u Vukovaru, Opatički i Čakovci odeljenja
DOSTAVNICA (član 97. ZUP)
 Broj: VUKAS-202-02/19-01/5 92 (Ustav)

Ime primaoca	Ime i prezime primaoca	Adresa primaoca	Ime i prezime pošilaoce	Ime i prezime dostavljaoca
OBALNIK	OBALNIK	OBALNIK	OBALNIK	OBALNIK
OBALNIK	OBALNIK	OBALNIK	OBALNIK	OBALNIK

VUKOVARSKO-SREMSKA ŽUPANIJA
 Županijski sud u Vukovaru, Opatički i Čakovci odeljenja
DOSTAVNICA (član 97. ZUP)
 Broj: VUKAS-202-02/19-01/5 92 (Ustav)

Ime primaoca	Ime i prezime primaoca	Adresa primaoca	Ime i prezime pošilaoce	Ime i prezime dostavljaoca
OBALNIK	OBALNIK	OBALNIK	OBALNIK	OBALNIK
OBALNIK	OBALNIK	OBALNIK	OBALNIK	OBALNIK

VUKOVARSKO-SREMSKA ŽUPANIJA
 Županijski sud u Vukovaru, Opatički i Čakovci odeljenja
DOSTAVNICA (član 97. ZUP)
 Broj: VUKAS-202-02/19-01/5 92


Ime primaoca	Ime i prezime primaoca	Adresa primaoca	Ime i prezime pošilaoce	Ime i prezime dostavljaoca
OBALNIK	OBALNIK	OBALNIK	OBALNIK	OBALNIK
OBALNIK	OBALNIK	OBALNIK	OBALNIK	OBALNIK





















AR

AR 4800 1 B

Handwritten notes and stamps on a red document.

AR

AR 4800 1 B

Handwritten notes and stamps on a red document.

PROJEKAT ZA OBLIKOVANJE
DOSTAVNICA (Ser 07. 2109)

BR. 00-02/19-05/16 91

Ime	Prezime	Broj matične knjige rođenika	Šifra	Datum primanja	Prezime
DEJAN	DEJAN	01010101010101	010101	01.01.1980	DEJAN

Handwritten notes and stamps on a white document.

AR

AR 4800 1 B

Handwritten notes and stamps on a red document.

AR

AR 4800 1 B

Handwritten notes and stamps on a red document.

1. POPIS SUDIONIKA U JAVNOJ RASPRAVI ČIJA SU MIŠLJENJA, PRIJEDLOZI I PRIMJEDBE NA PRIJEDLOG PROSTORNOG PLANA PRIHVAĆENI I MIŠLJENJA, PRIJEDLOZI I PRIMJEDBE SUDIONIKA U JAVNOJ RASPRAVI KOJI NISU PRIHVAĆENI ILI SU DJELOMIČNO PRIHVAĆENI S RAZLOZIMA NEPRIHVAĆANJA

PREGLED PRISTIGLIH PRIMJEDBI U POSTUPKU JAVNE RASPRAVE I ODGOVORI NA PRIMJEDBE			
Red. Br.	SUDIONICI U JAVNOJ RASPRAVI	PRIMJEDBA, MIŠLJENJE, SUGESTIJA	ODGOVOR I OBRAZLOŽENJE
POŠTOM DOSTAVLJENE PRIMJEDBE, PRIJEDLOZI I MIŠLJENJA			
1.	LUČKA KAPETANIJA VUKOVAR Zaprimljeno: 24.07.2019.	Nema primjedbi	PRIHVAĆA SE
2.	Hrvatske autoceste d.o.o. Zaprimljeno: 26.07.2019.	1. Postaviti odgovarajuće oznake na sve već izvedene prateće uslužne objekte	NE PRIHVAĆA SE Obrazloženje: Primjedbu koja se odnosi na korekciju lokacija pratećih uslužnih objekata uz autocestu nije moguće prihvatiti jer se iste na razini Prostornog plana Županije ne označava.
		2.-10. Smjernice koje je potrebno uvrstiti u IV.IDPPVSŽ	PRIHVAĆA SE
3.	Grad Županja Zaprimljeno: 29.07.2019.	UPOV označiti kao postojeći	PRIHVAĆA SE
		Brisati dva Hrasta u Županji koji su srušeni, a u Prostorno – planskoj dokumentaciji, od PPVSŽ pa redom u svim nižim Planovima još uvijek su evidentirani	PRIHVAĆA SE
		Izmjestiti pretovarnu stanicu	PRIHVAĆA SE
4.	Ministarstvo kulture, Uprava za zaštitu kulturne baštine, Konzervatorski odjel u Vukovaru– Zaprimljeno: 29.07.2019.	Nema primjedbi	PRIHVAĆA SE
5.	HŽ INFRASTRUKTURA, Zagreb Zaprimljeno: 30.07.2019.	Obavijest o načelnoj suglasnosti na IV. IDPPVSŽ	PRIHVAĆA SE
		Primjedbe u vezi SPUO – dopuniti popis propisa	-
6.	Odašiljači i veze d.o.o., Zagreb Zaprimljeno: 02.08.2019.	Dostava podataka za uctavanje/dopunu IV. IDPPVSŽ	PRIHVAĆA SE

7.	Uprava za ceste Vukovarsko-srijemske županije Zaprimljeno: 09.08.2019.	Dostava podataka i smjernica za izradu IV. IDPPVSŽ	PRIHVAĆA SE Već je ugrađeno u Prijedlog IV.IDPPVSŽ
8.	MINISTARSTVO GOSPODARSTVA, PODUZETNIŠTVA I OBRTA Zaprimljeno: 09.08.2019.	Korigirati podatke i nejasnoće u vezi eksploatacijskih polja mineralnih sirovina.	PRIHVAĆA SE
9.	INA d.d. Zaprimljeno: 16.08.2019.	Nema primjedbi	PRIHVAĆA SE
10.	Agencija za ugljkovodike Zaprimljeno: 16.08.2019.	1. Čl. 21. - Izmijeniti/korigirati	PRIHVAĆA SE
		2. Čl. 33. - Izmijeniti/korigirati	PRIHVAĆA SE
		Napomena: predloženi tekst nalazit će se u Članku 34.	
		3. Čl. 34. - Izmijeniti/korigirati	PRIHVAĆA SE
		4. Čl. 63. - Izmijeniti/korigirati	PRIHVAĆA SE
		5. Čl. 95. - Izmijeniti/korigirati	PRIHVAĆA SE
		6. UVOD- Izmijeniti/uskladiti terminološki sa Zakonom	PRIHVAĆA SE
		7. Točka 2.1.4. - Izmijeniti/korigirati	PRIHVAĆA SE
8. Poglavlje 2.3.7.3. - Izmijeniti/korigirati	PRIHVAĆA SE		
11.	Ministarstvo obrane, Uprava za materijalne resurse, Sektor za vojnu infrastrukturu, Služba za vojno graditeljstvo i energetsku učinkovitost Zaprimljeno: 22.08.2019.	Nema primjedbi	PRIHVAĆA SE
12.	Ministarstvo poljoprivrede Zaprimljeno: 23.08.2019.	Primjedbe u vezi SPUO – izmijeniti i dopuniti podatke	–
		Prijedlog u vezi IV.IDPPVSŽ – dopuniti Odredbe za provedbu	PRIHVAĆA SE
13.	Ministarstvo unutarnjih poslova, Ravnateljstvo civilne zaštite, Područni ured za civilne zaštite Osijek, Služba civilne zaštite Vukovar Zaprimljeno: 03.09.2019.	a) U popisu sektorskih dokumenata i propisa ubaciti Zakon o sustavu civilne zaštite ("NN" broj 82/15 i 118/18).	PRIHVAĆA SE
		b) S popisa sektorskih dokumenata i propisa izbaciti Pravilnik o metodologiji za izradu procjena ugroženosti i planova zaštite i spašavanja ("Narodne novine" broj 30/14, 67/14).	PRIHVAĆA SE
14.	HRVATSKE ŠUME, Vinkovci Zaprimljeno: 05.09.2019	Nema primjedbi uz napomenu u vezi načina planiranja i projektiranja infrastrukture u šumskim ekosustavima	PRIHVAĆA SE
15.	HRVATSKE VODE, Osijek Zaprimljeno: 11.09.2019.	Čl. 32., stavak 4. – preformulirati ga u Odredbama IV.IDPPVSŽ i na odgovarajući način ga ugraditi u SPUO	PRIHVAĆA SE
		Dodati novu odredbu	PRIHVAĆA SE


		Čl. 14., točka 8.7. - ispraviti pogrešno razvrstane vodne građevine	PRIHVAĆA SE
16.	GEOTERMALNI IZVORI d.o.o. Zaprimljeno: 11.09.2019.	1. Cijeli prostor VSŽ odrediti kao potencijalni istražni prostor,	PRIHVAĆA SE
		2. Ne navoditi način korištenja geotermalnih voda,	PRIHVAĆA SE
		3. Ne ograničavati eksploatacijsko geotermalno polje na samo 5ha,	PRIHVAĆA SE
		4. Jasno definirati da se istražni prostori ne ucrtavaju te omogućiti ucrtavanje eksploatacijskog polja (komentar izrađivača: vjerojatno se misli na omogućavanje ucrtavanja u PPUO/G bez izmjena i dopuna PPŽ-a,	PRIHVAĆA SE
		5. Ne nabrajati obnovljive izvore energije, nego samo navesti: „obnovljivi izvori energije“.	PRIHVAĆA SE
17.	OPĆINA IVANKOVO Zaprimljeno: 11.09.2019.	Članak 22., točka (9.1.) - dodati nove građevine i površine od značaja i posebnog razvojnog interesa za Županiju na području Općine Ivankovo.	NE PRIHVAĆA SE Obrazloženje: U konzultaciji s Općinom dogovoreno je zadržavanje postojećih rješenja iz Prijedloga IV.IDPPVSŽ.
		Članak 30., točka (12.1.) - smanjiti minimalne veličine građevnih čestica seoskog turizma na 2000m ² .	NE PRIHVAĆA SE Obrazloženje: Primjedbu nije moguće prihvatiti jer nije u skladu s člankom 44., stavkom 1., Zakona o prostornom uređenju (NN 153/13, 65/17, 114/18 i 39/19) prema kojem se izvan građevinskog područja može planirati izgradnja stambenih i pomoćnih građevina za vlastite (osobne) potrebe na građevnim česticama od 20 ha i više i za potrebe seoskog turizma na građevnim česticama od 2 ha i više.
		Članak 33., točka (13.2.) i kartografski prikaz - brisati eksploatacijsko polje opekarske gline.	PRIHVAĆA SE
		Članak 58., točka (26.2.) - dopuniti sustav navodnjavanja/natapanja.	PRIHVAĆA SE
		Predlažu se izmjene vezane uz željezničku i cestovnu infrastrukturu.	PRIHVAĆA SE
18.	PLINARA ISTOČNE SLAVONIJE d.o.o., Vinkovci Zaprimljeno: 12.09.2019	Nema primjedbi	PRIHVAĆA SE
19.	GRAD VUKOVAR Zaprimljeno: 12.09.2019.	A.1. Odredbama za provedbu IV. ID PPVSŽ-a propisati da se usklađenje prostornih planova lokalne razine sa Zakonom i posebnim propisima prije usklađenja Prostornog plana Vukovarsko-srijemske županije s istim ne smatra neusklađenošću s Prostornim planom Vukovarsko-srijemske županije.	PRIHVAĆA SE
		A.2. Na svim mjestima gdje u odredbama za provedbu IV. ID PPVSŽ-a postoji izuzeće za grad Vinkovce, također napraviti isto izuzeće i za grad Vukovar Npr.: - Točka (30.1.) stavci (2) i (11): umjesto riječi „području grada Vinkovca“ potrebno je napisati „područjima gradova Vukovara i Vinkovaca“.	PRIHVAĆA SE

		<p>A.3. Točka (15.3.) brisati riječ „isključivo“. Navedena odredba je ograničavajuća.</p>	<p>PRIHVAĆA SE</p>
		<p>A.4. Točka (18.1.) preispitati stavak (1), te ublažiti kriterije za dimenzioniranje građevinskih područja budući da je kod nas broj stanovnika u opadanju. Dodati stavak (3) koji glasi: "Proširivanje građevinskih područja naselja i izdvojenih građevinskih područja izvan naselja moguće je provesti sukladno odredbama Zakona o prostornom uređenju."</p>	<p>PRIHVAĆA SE Već je dijelom ugrađeno u Odredbe za provedbu IV.IDPPVSŽ i dodatno će se doraditi</p>
		<p>A.5. Točka (8.12.) Sukladno članku 83. Zakona o održivom gospodarenju otpadom („NN“ br. 94/13, 73/17, 14/19) građevina za gospodarenje otpadom od županijskog značaja je odlagalište otpada koje nije odlagalište opasnog otpada. U skladu s navedenom odredbom potrebno je dodati odlagalište otpada "Petrovačka dola" u Vukovaru na popis građevina za gospodarenje otpadom od značaja za županiju.</p>	<p>PRIHVAĆA SE</p>
		<p>B.1. - Kartografski prikaz 1.A. Prostori za razvoj i uređenje područja: - Granica građevinskog područja naselja Vukovar nije usklađena s III. ID PPUG-a Vukovar, potrebno je ažurirati obuhvate granica građevinskih područja unutar PPUG-a Vukovara sukladno kartografskom prikazu 1.1. Korištenje i namjena površina – Površine za razvoj i uređenja III. ID PPUG-a Vukovara u prilogu ovog dopisa;</p>	<p>DJELOMIČNO SE PRIHVAĆA Obrazloženje: Dio primjedbe u kojem se traži ažuriranje kartografskog prikaza PPŽ-a nije moguće prihvatiti jer to nije predmet, niti razina izrade IV.IDPPVSŽ, ali se prihvaća potreba za rješavanjem neusklađenosti, što će se riješiti kroz Odredbe za provedbu jasnijim/neupitnijim reguliranjem navedene tematike.</p>
		<p>B.2. - Kartografski prikaz 1.A. Prostori za razvoj i uređenje područja: - Obuhvat Prostornog plana uređenja Grada Vukovara nije dobro ucrtan, ucrtati obuhvat sukladno kartografskom prikazu 1.1. Korištenje i namjena površina – Površine za razvoj i uređenja III. ID PPUG-a Vukovara u prilogu ovog dopisa;</p>	<p>DJELOMIČNO SE PRIHVAĆA Obrazloženje: Ucrtavanje nije moguće prihvatiti jer granice između jedinica lokalne samouprave nisu mijenjane ovim planom. Radi nedvojbivosti u provedbi, traženo će se regulirati Odredbama za provedbu na način da se napiše kako su granice između jedinica lokalne samouprave ucrtane temeljem dostupnih službenih podataka u trenutku izrade PPVSŽ te da se izmjena i/ili ispravak granica temeljem posebnog propisa ne smatra izmjenom PPVSŽ, a prilikom izrade planova užih područja primjenjivat će se granice utvrđene posebnim propisom.</p>
		<p>B.3. Kartografski prikaz 1.A. Prostori za razvoj i uređenje područja: - Građevinsko područje naselja Lipovača na karti je označeno simbolom točke koji je sukladno legendi predviđen za označavanje naselja manjih od 25 ha, obzirom da veličina naselja Lipovača prema III. ID PPUG-a Vukovara iznosi 34 ha potrebno ga je iscrtati kao poligon sukladno kartografskom prikazu 1.1. Korištenje i namjena površina – Površine za razvoj i uređenja III. ID PPUG-a Vukovara u prilogu ovog dopisa;</p>	<p>DJELOMIČNO SE PRIHVAĆA Obrazloženje: Dio primjedbe u kojem se traži iscrtavanje na kartografskom prikazu PPŽ-a nije moguće prihvatiti jer isto nije obuhvaćeno Odlukom o izradi IV.IDPPVSŽ, ali se prihvaća potreba za rješavanjem neusklađenosti, što će se riješiti kroz Odredbe za provedbu jasnijim/neupitnijim reguliranjem navedene tematike.</p>
		<p>B.4. - Kartografski prikaz 1.A. Prostori za razvoj i uređenje područja: - Na kartografskom prikazu nisu ucrtana dva izdvojena građevinska područja izvan naselja – gospodarske namjene (Farme) na području Ovcare i Jakobovca – ucrtati ih odgovarajućim simbolom obzirom na njihovu veličinu sukladno kartografskom</p>	<p>NE PRIHVAĆA SE Obrazloženje: Ucrtavanje dvaju izdvojenih građevinskih područja izvan naselja (Farme) na kartografskom prikazu PPŽ-a ne prihvaća se jer isto nije obuhvaćeno Odlukom o izradi IV.IDPPVSŽ, niti je sukladno kriterijima, razini i mjerilu izrade IV.IDPPVSŽ.</p>

		prikazu 4.6. Granice građevinskih područja Grabovo – dio (Jakobovac, Ovčara) III. ID PPUG-a Vukovara u prilogu ovog dopisa.	
		B.5. - Kartografski prikaz 1.A. Prostori za razvoj i uređenje područja: - Na kartografskom prikazu 1.A. na području Grada Vukovara potrebno je označiti područja na kojima je moguća provedba površinskih geofizičkih istraživanja, bušenje istražno-eksploatacijskih bušotina i u konačnici eksploatacija geotermalne vode za korištenje toplinske energije.	NE PRIHVAĆA SE Obrazloženje: Predloženo je već riješeno kroz Odredbe za provedbu IV.IDPPVSŽ. i ne postoji potreba za prikazivanjem na kartografskom prikazu.
		Primjedbe na SPUO u vezi poglavlja B.13. Gospodarenje otpadom	-
20.	OPĆINA BABINA GREDA Zaprimljeno: 12.09.2019	Predlaže se ucrtavanje ceste Županijskog značaja Prkovci-Babina Greda	NE PRIHVAĆA SE Obrazloženje: Prema kategorizaciji javnih cesta, cesta Prkovci-Babina Greda nalazi se u kategoriji lokalnih cesta, koje nisu prikazane u PPSVŽ.
21.	GRAD VINKOVCI Zaprimljeno: 12.09.2019.	1. Uključiti Konačni prijedlog 2.IDPPUGV u IV.IDPPVSŽ.	NE PRIHVAĆA SE Obrazloženje: Prijedlog nije moguće prihvatiti jer je općenit u smislu da nije navedeno što se iz KP2.IDPPUGV predlaže uključiti IV.IDPPVSŽ. Zahvati i rješenja iz KP2.IDPPUGV koji su sukladni kriterijima, razini, mjerilu i predmetu izrade IV.IDPPVSŽ i koji su sukladni planu višeg reda (PPPPO Višenamjenskog kanala Dunav-Sava) te zakonskim propisima, već su ugrađeni u IV.IDPPVSŽ.
		2.a. Preformulirati Odredbe za provedbu vezane za golf (preformulirati Odredbe jer su provedeni studijsko-tehnički postupci i donesen UPU te omogućiti golf igralište veličine 94 ha s devet rupa)	DJELOMIČNO SE PRIHVAĆA Obrazloženje: Prihvaća se prijedlog za preformulaciju Odredbi u smislu da navedena lokacija nije u istraživanju. Dio prijedloga u kojem se traži omogućavanje golf igrališta s površinom od 94 ha (državnog značaja) ne prihvaća se jer je u konzultaciji s Gradom dogovoreno zadržavanje golf igrališta županijskog značaja. Dio prijedloga u kojem se traži omogućavanje golf igrališta s devet rupa prihvaća se i već je moguće jer je U Članku 22. Odredbi za provedbu IV.IDPPVSŽ na području Trbušanca predviđena lokacija golf igrališta od značaja i posebnog razvojnog interesa za Županiju.
		2.b. Uključiti obuhvat UPU-a TRBUŠANCI u IV.IDPPVSŽ., a sukladno Konačnom prijedlogu 2.ID PPUGV	DJELOMIČNO SE PRIHVAĆA Nije dovoljno jasno što se iz KP2.IDPPUGV u vezi UPU-a TRBUŠANCI predlaže uključiti IV.IDPPVSŽ. Obuhvat UPU-a TRBUŠANCI već je ugrađen u IV.IDPPVSŽ sukladno razini, mjerilu i predmetu izrade IV.IDPPVSŽ jer je u njemu ucrтана površina športsko-rekreativne namjene >25ha koja se podudara s površinom iz 2.ID PPUGV.
		3. Brisati dva spomenika parkovne arhitekture-planska zaštita	PRIHVAĆA SE
		4. Brisati Sportsko-rekreativnu zonu Vrapčana iz tablice br. 6 na str. 214. Obrazloženja IV.IDPPVSŽ jer ne pripada Gradu Vinkovcima	NE PRIHVAĆA SE Obrazloženje: Na zahtjev Županijskog saveza športova Vukovarsko-srijemske županije, 32100 Vinkovci, H.D. Genschera 10B (7.02.2017. god). na području „Vrapčana“ simbolom je označena sportsko rekreativna namjena (teritorijalno na području Grada Vinkovaca) i to na kartografskom prikazu 1.A. „Prostori za razvoj i uređenje područja“. U konzultaciji s Gradom dogovoreno je da navedenu zonu treba zadržati u IV.IDPPVSŽ.

22.	MINISTARSTVO ZAŠTITE OKOLIŠA I ENERGETIKE Zaprimljeno: 12.09.2019 e-mail	1. Ucertati koridor planirane prometnice izvan područja ekološke mreže HR2001088 Mala Dubrava	PRIHVAĆA SE
		2. Ucertati alternativni koridor magistralnog vodoopskrbnog cjevovoda izvan područja ekološke mreže	PRIHVAĆA SE
		3. Čl. 21.-izmijeniti ga	PRIHVAĆA SE
		4. Čl. 33.-proširiti površine za eksploataciju ugljikovodika i geotermalnih voda E1 i E2 u skladu s istražnim aktivnostima te zahtjevom AZU	PRIHVAĆA SE Napomena: predloženi tekst nalazit će se u Članku 34.
		5. U legendi nedostaje E2	PRIHVAĆA SE
		6. Čl. 34.- izmijeniti terminologiju	PRIHVAĆA SE
		7. Čl. 63.- izmijeniti veličinu geotermalnih polja (veza s AZU 4 i 8)	PRIHVAĆA SE
		8. Uskladiti terminologiju	PRIHVAĆA SE
		9. Promijeniti naslov 2.1.4.	PRIHVAĆA SE
		10. Promijeniti terminologiju	PRIHVAĆA SE
		11. Brisati max. veličinu geotermalnih polja (veza s AZU 4 i 8)	PRIHVAĆA SE
23.	Vinkovački vodovod i kanalizacija d.o.o. Zaprimljeno: 13.09.2019	Suglasni s IV.IDPPVSŽ	PRIHVAĆA SE
PRIMJEDBE S JAVNOG IZLAGANJA			
Na javnom izlaganju nije bilo primjedbi.			
PRIMJEDBE UPISOM U KNJIGU PRIMJEDBI			
Upisom u knjigu primjedbi nije bilo primjedbi			

2. ODGOVORI OVLAŠTENIKA IZRADE STRATEŠKE STUDIJE NA PRISTIGLE PRIMJEDBE



VUKOVARSKO-SRIJEMSKA ŽUPANIJA
Služba za prostorno uređenje, gradnju i zaštitu okoliša
Županijska 9
51000 Vukovar

Adresa: Trnjavska 37, 10000 Zagreb
 Tel: +385 (0)1 61 14 807
 Fax: +385 (0)1 61 55 875
 E-mail: info@dvokut-ecro.hr
 Web: www.dvokut-ecro.hr
 MB: 0538651
 OIB: 29880496238
 IBAN: HR70790001101000062

Zagreb, 13.9.2019.

NAŠ ZNAK: D118_19_mp

PREDMET: Pisani odgovori na primjedbe na Stratešku studiju o utjecaju na okoliš IV, izmjena i dopuna Prostornog plana Vukovarsko-srijemske županije

Javni uvid u Stratešku studiju o utjecaju na okoliš IV, izmjena i dopuna Prostornog plana Vukovarsko-srijemske županije (u daljnjem tekstu: Strateška studija) i Prijedlog IV, izmjena i dopuna Prostornog plana Vukovarsko-srijemske županije (u daljnjem tekstu: Prijedlog I, izmjene i dopune Plana) trajao je 39 dana od 22. srpnja do 29. kolovoza 2019. godine.

Javno izlaganje o Strateškoj studiji o utjecaju na okoliš IV, izmjena i dopuna Prostornog plana Vukovarsko-srijemske županije i Prijedlogu IV, izmjena i dopuna Prostornog plana Vukovarsko-srijemske županije održano je dana 24. srpnja 2019. godine u 11,00 sati u Velikoj vijećnici Vukovarsko-srijemske županije, Vukovar, Županijska 9.

U nastavku se nalaze obrazloženja na primjedbe sljedećih organizacija i institucija:

- Grad Vukovar
- Hrvatske šume – nema primjedbi
- Hrvatske vode – nema primjedbi
- HŽ Infrastruktura
- INA d.d. – nema primjedbi
- Lučka kapetanija Vukovar – nema primjedbi
- Ministarstvo kulture – nema primjedbi
- Ministarstvo obrane – nema primjedbi
- Ministarstvo poljoprivrede
- Ministarstvo zaštite okoliša i energetike
- Plinara Istočne Slavonije d.o.o. – nema primjedbi

U skladu s pristiglim primjedbama s javne rasprave prilažemo u ime nositelja zahvata odgovore na primjedbe.

U prilogu dopisa dostavljamo također izmijenjenu Stratešku studiju utjecaja na okoliš IV. izmjena i dopuna Prostornog plana Vukovarsko-srijemske županije.

Grad Vukovar

Nadalje, uvidom u *Stratešku studiju o utjecaju na okoliš IV. Izmjena i dopuna Prostornog plana Vukovarsko-srijemske županije*, a sukladno članku 70. Zakona o zaštiti okoliša („NN” br. 80/13, 153/13, 78/15, 12/18, 118/18) očitujemo se kako slijedi:

- **Poglavlje B.13 Gospodarenje otpadom:** Otpad se odlaže na 3 aktivna odlagališta (Kraplja u Gunji, Stara ciglana u Županji i Petrovačka dola u Vukovaru), a ne na 6 kako je navedeno u studiji.
- Budući da izgradnja regionalnog centra za gospodarenje otpadom "Orlovnjak" kasni neophodno je pristupiti proširenju kapaciteta odlagališta "Petrovačka dola" kako bi se osigurali kapaciteti do početka rada RCGO. Planira se izgradnja tri nove kazete za neopasni otpada i kazete za azbest. Kako je odlagališta otpada "Petrovačka dola" građevina za gospodarenje otpadom od županijskog značaja potrebno je navesti da se u narednom razdoblju planira proširenje odlagališta i izgradnja azbestne kazete na k.č. 5996/3, k.o. Vukovar.

U poglavlju B.13. Gospodarenje otpadom unesena je korekcija i dopuna prema traženom. Ispravljen je broj aktivnih odlagališta s 6 na 3 te je dodano pojašnjenje vezano uz odlagalište Petrovačka dola i potrebu za njegovim proširenjem do početka rada regionalnog centra za gospodarenje otpadom.

Hrvatske šume

Temeljem Vaše obavijesti (KLASA:350-02/17-03/5, URBROJ:2196/1-14-01-19-9) o Prijedlogu IV.IDPP Vukovarsko-srijemske županije i Strateškoj studiji o utjecaju IV. IDPP Vukovarsko-srijemske županije na okoliš te poziva za dostavu mišljenja iz područja našeg djelokruga, obavještavamo Vas da nemamo primjedbi na predmetne IV. Izmjene i dopune prostornog plana i prijedlog Strateške studije utjecaja na okoliš na isto, uz sljedeću napomenu:

Zakon o šumama (NN 68/2018, 115/18) definiira što je moguće planirati na šumi i šumskom zemljištu, ali samo ako to iz tehničkih ili ekonomskih razloga nije moguće planirati izvan šume, odnosno šumskog zemljišta.

Šume i šumska zemljišta specifično su prirodno bogatstvo te s općekorisnim i gospodarskim funkcijama šuma tvrtuju poseban način planiranja, gospodarenja i korištenja na načelu održivoga gospodarenja šumama.

Održivo gospodarenje šumama znači korištenje šuma i šumskog zemljišta na način, i u mjeri, koji održava njihovu bioraznolikost, produktivnost, kapacitet za regeneraciju, vitalnost i potencijal da trenutačno i u buduću ispune odgovarajuće ekološke, gospodarske i društvene funkcije na lokalnoj, nacionalnoj i globalnoj razini te koji ne uzrokuje štetu drugim ekosustavima.

Predmetne izmjene i dopune moraju biti u skladu sa Zakonom o šumama (NN 68/2018, 115/18). Prema Zakonu o šumama, čl.22, šume i šumsko zemljište prema namjeni dijele se na gospodarske (Š1), zaštitne (Š2) i iznimno šume posebne namjene (Š3) - zaštićene šume, urbane šume, šumski sjemenski objekti, šume za znanstvena istraživanja, šume za potrebe obrane Republike Hrvatske i šume za potrebe utvrđene posebnim propisima.

Infrastrukturu u šumskim ekosustavima treba planirati i projektirati na način koji je najmanje štetan za šumsko stanište i cjelovitost šumskog kompleksa, vodeći brigu o posebnim geološkim,

vegetacijskim, hidrološkim i drugim vrijednostima, te životinjskim vrstama (ekološka mreža, ugroženi i rijetki stanišni tipovi, migratorni koridori rijetkih, osjetljivih ili ugroženih vrsta, utjecaj buke, onečišćenje ispušnim plinovima....).

Radi pravilne primjene posebnog propisa o vodama koji je od utjecaja na prostorni plan potrebno je:

U Odredbama za provođenje plana, članku 32., stavak 4. preformulirati na sljedeći način:

"Eksploatacija šljunka i pijeska u području značajnom za vodni režim te radovi održavanja voda, izvode se temeljem posebnih propisa o vodama."

Obrazloženje: Člankom 110. Zakona o vodama (NN 66/19) dopuštena je eksploatacija šljunka i pijeska vađenjem iz obnovljivih ležišta u vodotocima i drugim tijelima površinskih voda ako pridonosi održavanju voda ili vodnih putova na unutarnjim vodama. Za provedbu zahvata "Eksploatacija šljunka i pijeska iz obnovljivih ležišta" provodi se odgovarajuća procjena utjecaja na okoliš odnosno ocjena prihvatljivosti za ekološku mrežu prema posebnim propisima (prema Uredbi o procjeni utjecaja zahvata na okoliš (NN 61/14 i 3/17) predmetni zahvat nalazi se u Prilogu II., točka 10.1.) te isti mora biti usklađen s dokumentima prostornog uređenja.

Predmetnu Odredbu potrebno je na odgovarajući način ugraditi i u Stratešku studiju o utjecaju IV. Izmjena i dopuna Prostornog plana Vukovarsko-srijemske županije na okoliš.

HŽ Infrastruktura

Glede Strateška studije o utjecaju na okoliš IV. Izmjena i dopuna Prostornog plana Vukovarsko-srijemske županije, izvješćujemo da bi u dijelu Studije označenim kao -L. Popis propisa postojeći navod Zakon o željeznici treba dopuniti s „NN 32/19“ jer je s danom 08.04.2019. godine na snazi Zakon o željeznici (NN 32/19) kojim se prihodni (NN 94/13, 148/13, 72/15) stavlja u izvan snage.

Poglavlje L. Popis propisa nadopunjeno je u skladu s primjedbom.

IMA d.d.

Vezano na javnu raspravu o Strateškoj studiji o utjecaju IV. Izmjena i dopuna Prostornog plana Vukovarsko-srijemske županije na okoliš, obavještavamo Vas da nemamo primjedbi vezanih na sadržaj Strateške studije o utjecaju IV. Izmjena i dopuna Prostornog plana Vukovarsko-srijemske županije na okoliš.

Lučka kapetanija Vukovar

Uvidom u dostavljeni Prijedlog IV. Izmjena i dopuna Prostornog plana Vukovarsko-srijemske županije i Stratešku studiju o utjecaju IV. Izmjena i dopuna Prostornog plana Vukovarsko-srijemske županije na okoliš, Lučka kapetanija Vukovar **nema primjedbi.**

Ministarstvo kulture

Uvidom u prijedlog IV. Izmjena i dopuna Prostornog plana Vukovarsko – srijemske županije i Stratešku studiju o utjecaju IV. Izmjena i dopuna Prostornog plana Vukovarsko – srijemske županije na okoliš, koji su nam dostavljeni uz posebnu obavijest o javnoj raspravi, utvrdili smo da su u predloženom prostornom planu navedene odgovarajuće mjere zaštite kulturnih dobara u skladu sa našim zahtjevima, od te stoga nemamo primjedbi na prijedlog plana. U strateškoj studiji područje kulturne baštine je zadovoljavajuće obrađeno, te stoga nemamo primjedbi na sadržaj studije.

Ministarstvo obrane

Na temelju odredbi članka 92. Zakona o obrani („Narodne novine“ broj 73/13, 75/15, 27/16, 110/17, 30/18 i 70/19) i Pravilnika o zaštitnim i sigurnosnim zonama oko vojnih lokacija i građevina („Narodne novine“ broj 122/15) po izvršenom uvidu u Prijedlog IV. Izmjena i dopuna Prostornog plana Vukovarsko-srijemske županije i Stratešku studiju o utjecaju IV. Izmjena i dopuna Prostornog plana Vukovarsko-srijemske županije na okoliš nemamo primjedbi na iste.

Ministarstvo poljoprivrede

Slijedom dopisa kojim tražite mišljenje na gore navedeni predmet iz nadležnosti upravnog područja šumarstva, lovstva i drvne industrije, dostavljamo isto kako slijedi:

Strateška studija utjecaja na okoliš IV, Izmjena i dopuna Prostornog plana Vukovarsko-srijemske županije (dalje: Plan) utvrđuje obilježja utjecaja zahvata i mjere zaštite okoliša u Provedbene odredbe predmetnog Plana za šume i šumarstvo te divljač i lovstvo.

Glede navedenog Ministarstvo poljoprivrede iz nadležnosti upravnog područja šumarstva, lovstva i drvne industrije dostavilo je mišljenje o sadržaju strateške studije utjecaja na okoliš predmetnog Plana (u prilogu dopisa) pod brojem Klasa: 351-03/17-01/167 Urbroj: 525-11/1071-18-2 od 15. siječnja 2018. u kojem su načelno predložene smjernice za određivanje sadržaja o šumarstvu kao potencijalu održivog korištenja prirodnih dobara, održivom razvoj drvne industrije kao poveznice za zelenu tehnologiju i kružno gospodarstvo te lovstvo od značaja za razvoj održivog lovnog turizma.

Nastavno, uvidom u prijedlog predmetne Strateške studije o utjecaju na okoliš predmetnog Plana utvrđeno je da je potrebno izvršiti određene izmjene i dopune po poglavljima na način da se u poglavlje A.2 Odnos PP VSŽ s drugim odgovarajućim strategijama, planovima i programima doda: „Strategija razvoja prerade drva i proizvodnje namještaja Republike Hrvatske 2017.-2020. s Akcijskim planom provedbe 2017.-2020. („Narodne novine“, broj:44/2017) te odrede ciljevi i usklađenost ciljeva. U istom poglavljju za strategiju „Nacionalna šumarska politika i strategija („Narodne novine“ broj: 120/ 2003) potrebno je izvršiti izmjene na način da su ciljevi strategije usklađeni s istom.

Nadalje, poglavlje B.12 gospodarske aktivnosti šumarstvo i lovstvo potrebno je dopuniti podacima za državne šume i lovišta te iste kartografski prikazati.

U poglavljju F. 8 navesti sve tipove zahvata koji imaju /nemaju direktne /indirektne utjecaje na šume i šumarstvo te divljač i lovstvo te slijedom utvrđenog propisati mjere zaštite.

U Poglavlju J. Ostali podaci i zahtjevi nedostaje mišljenje Ministarstva poljoprivrede, Uprava šumarstva, lovstva i drvne industrije Klasa: 351-03/17-01/167 Urbroj: 525-11/1071-18-2 od dana 15. siječnja 2018. te isto potrebno je dopuniti.

U cilju realizacije određenih zahvata koji su prepoznati kroz predmetni postupak kao pozitivni na sastavnice okoliša, zahvati za koje su propisane adekvatne mjere zaštite okoliša i pokretači su gospodarskog razvoja na načelima racionalno korištenje i očuvanje prirodnih resursa, uvršteni za provedbu Programa ruralnog razvoja Republike Hrvatske 2014.-2020. i Operativnog programu konkurentnost i kohezija 2014.-2020. predlažemo u Provedbene odredbe predmetnog Plana propisati da se do donošenja nižih planova primjenjuju Provedbene odredbe ovoga Plana.

Poglavlje A.2 nadopunjeno je u skladu s primjedbom.

Poglavlje B.12 nadopunjeno je kartografskim prikazima šumanja i gospodarskih jedinica korištenjem WMS-a "Hrvatskih šuma" d. o. o. koji nije bio dostupan u vrijeme pisanja prvih verzija Strateške studije. Osnovni podaci o državnim šumama dani su u poglavljju B.12.3.1. ŠUMARSTVO te je dodana podrubnica koja upućuje na šumskogospodarsku osnovu područja.

Budući da Središnja lovna evidencija ne omogućuje kartografski pregled svih lovišta putem servisa tipa WMS ili WFS, nije bilo moguće prikazati kartu svih lovišta u VSŽ, ali je pridodan popis svih lovišta u VSŽ preuzet iz baze Središnje lovne evidencije (tablica B-20: Popis lovišta Vukovarsko-srijemske županije).

U poglavljju F.8.1. tablično su prikazani svi zahvati koji direktno ili indirektno utječu na šume, a u koloni desno bojom je prikazan intenzitet utjecaja prema općeprihvaćenoj metodologiji opisanoj u poglavljju F.1 – metodologija ocjene utjecaja (crveno - značajno negativan, žuto - umjereno negativan, bijelo - neutralan, svijetlo zeleno - slab pozitivan i zeleno - značajan pozitivan utjecaj). Isto je učinjeno i za lovstvo u poglavljju F.8.2. Mjere zaštite i ublažavanja propisane su u poglavljju H.1 pod točkom 12 (šumarstvo).

Mjere zaštite i ublažavanja negativnih mjera na divljač i lovstvo propisat će se za sve zahvate vrlo detaljno na projektnoj razini, a mjere ublažavanja i zaštite na strateškoj razini preuzete su iz dokumenata više (državne) razine (poglavlje H.1, druga tablica).

U tablici je stavljeno jedino dospjelo mišljenje Ministarstva poljoprivrede (s datumom 5. veljače 2018.) a spomenuto mišljenje Ministarstva poljoprivrede (s datumom 15. siječnja 2018.) nije nikada dostavljeno niti naručitelju niti izrađivaču Strateške studije.

Primjedba o provedbenim mjerama odnosi se na Prostorni plan.

Ministarstvo zaštite okoliša i energetike

Sukladno traženom te po objavljenim konzultacijama u Ministarstvu očitujemo se kako slijedi.

Strateška studija

- Poglavlje B.13. *Gospodarenje otpadom* (str. 92.) dopuniti s podacima o reciklažnim dvorištima koji se nalaze na sljedećoj poveznici: <https://mzoe.gov.hr/o-ministarstvu-1065/djelokrug-4925/otpad/ocevidnici/1283>.

U poglavlju B.13. *Gospodarenje otpadom* unesena je dopuna prema traženom. Tekst je dopunjen podacima o reciklažnim dvorištima koji se nalaze na navedenoj poveznici.

Plinara Istožne Slavonije d.o.o.

Temeljem uvida u priložene 4.izmjene i dopune Prostornog plana Vukovarsko-srijemske županije i **Strateška studije o utjecaju na okoliš IV. izmjena i dopuna Prostornog plana Vukovarsko-srijemske županije** nemamo primjedbi na isti s obzirom da su se ispunili zahtjevi izdani od 05.01.2018.g. broj: 50/2018.

3. POPIS SUDIONIKA U JAVNOJ RASPRAVI ČIJA MIŠLJENJA, PRIJEDLOZI I PRIMJEDBE NISU RAZMATRANI IZ RAZLOGA PROPISANIH POSEBNIM PROPISOM

Sva zaprimljena mišljenja, prijedlozi i primjedbe su razmotreni.

4. ZAPISNIK S JAVNOG IZLAGANJA I KOPIJA KNJIGE PRIMJEDBI



Zapisnik sa javnog izlaganja

Dana 24. srpnja 2019. godine u 11 h u prostorijama Velike vijećnice Vukovarsko-srijemske županije u Vukovaru, Županijska 5, održano je javno izlaganje o Prijedlogu IV. Izmjena i dopuna prostornog plana Vukovarsko-srijemske županije i o Strateškoj studiji o utjecaju IV. Izmjena i dopuna prostornog plana Vukovarsko-srijemske županije na okoliš.

O održavanju javnog izlaganja javnosti i zainteresirana javnosti je obaviještena putem obavijesti o provođenju javne rasprave o Prijedlogu IV. Izmjena i dopuna prostornog plana Vukovarsko-srijemske županije i o Strateškoj studiji o utjecaju na okoliš IV. Izmjena i dopuna prostornog plana Vukovarsko-srijemske županije koja je objavljena u dnevnom tisku "Glas Slavonija", na oglasnoj ploči i internetskim stranicama Vukovarsko-srijemske županije, te internetskim stranicama Ministarstva graditeljstva i prostornog uređenja.

Pozivu na javno izlaganje odazvali su se osobe i tijela koja su potvrdili svoju nazočnost svojim potpisom u Tablici nazočnih koja je sastavni dio ovog Zapisnika, a to su:

1. Hrvoje Čuljak, pročelnik, Služba za prostorno planiranje, gradnju i zaštitu okoliša Vukovarsko-srijemske županije,
2. Goran Lazarević, Služba za prostorno planiranje, gradnju i zaštitu okoliša Vukovarsko-srijemske županije,
3. Ivan Bakoš, Služba za prostorno planiranje, gradnju i zaštitu okoliša Vukovarsko-srijemske županije,
4. Anđica Vodanović, Služba za prostorno planiranje, gradnju i zaštitu okoliša Vukovarsko-srijemske županije,
5. Jelena Fressl, ovlaštenik za izradu stručne podloge, Dvokut-ecro d.o.o.
6. Pavica Filkovac, Zavod za prostorno uređenje Vukovarsko-srijemske županije,
7. Damir Mosklaj, Zavod za prostorno uređenje Vukovarsko-srijemske županije,
8. Stjepan Štakor, Zavod za prostorno planiranje d.d., Osijek,
9. Vlado Sudar, Zavod za prostorno planiranje d.d., Osijek,
10. Ivica Bugarčić, Zavod za prostorno planiranje d.d., Osijek,
11. Krunoslav Lipić, Zavod za prostorno planiranje d.d., Osijek,
12. Sandra Horvat, Zavod za prostorno planiranje d.d., Osijek,
13. Branko Krstočak, INA d.d.,
14. Davorin Rumiha, PLINACRO d.o.o.,
15. Senka Pavlek, Općina Vrbanja,
16. Sandra Sučić, Grad Vukovar,
17. Mandica Šenković, Grad Vinkovci,
18. Jelena Jurčević, Grad Vinkovci,
19. Filip Mijatović, Vinkovački vodovod i kanalizacija d.o.o.,
20. Ivana Šeperac, Općina Ivankovo,
21. Branko Perak, Općina Ivankovo,
22. Ivan Domac, Upravni odjel za gospodarstvo i regionalni razvoj Vukovarsko-srijemske županije,
23. Boris Slivka, Dilj d.o.o., Vinkovci,
24. Ivan Koloda, Dilj d.o.o., Vinkovci.

Nakon kratkog pozdravnog govora i uvoda stručnog izradivača IV. Izmjena i dopuna prostornog plana Vukovarsko-srijemske županije gđe Pavice Filkovac iz Zavoda za prostorno uređenje

KLASA: 350-02/17-03/5
URBROJ: 2196/1-14-01-19-10

Vukovarsko-srijemske županije, riječ je preuzeo pročelnik Službe za prostorno planiranje, gradnju i zaštitu okoliša Hrvoje Čuljak naglašavajući kako javni uvid traje od 22. srpnja do 29. kolovoza 2019. godine, te da je za to vrijeme moguće pogledati Stratešku studiju o utjecaju na okoliš IV. Izmjena i dopuna prostornog plana Vukovarsko-srijemske županije u prostorijama Vukovarsko-srijemske županije od 08:00 do 14:00 sati, te da se sva očitovanja i primjedbe mogu poslati do 12. rujna 2019. godine na adresu Županijska 9, Vukovar.

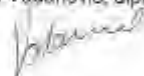
Uvodnom govoru se još pridružio i Krunoslav Lipič iz Zavoda za prostorno planiranje d.d. iz Osijeka, objasnivši da se u vezi Stručne studije izjasnilo 41 javno-pravno tijelo, te da su uvaženi prijedlozi i 37 javno-pravnih tijela koji su utvrđeni u postupku donošenja IV. Izmjena i dopuna prostornog plana Vukovarsko-srijemske županije od 2015. godine, što je rezultiralo provođenjem ukupno 123 mjere vezane za utjecaj na okoliš, ekološku mrežu, te ugljikovodike.

Nakon uvodnog dijela, gđa Sandra Horvat iz Zavoda za prostorno planiranje d.d. iz Osijeka održava prezentaciju vezano za Prijedlog IV. Izmjena i dopuna prostornog plana Vukovarsko-srijemske županije, te nakon nje gđa Jelena Fressl iz Dvokut-ecra d.o.o., vezano za Stratešku studiju o utjecaju na okoliš IV. Izmjena i dopuna prostornog plana Vukovarsko-srijemske županije.

Nakon izloženi prezentacija pročelnik Hrvoje Čuljak je zamolio prisutne da iznesu svoja primjedbe i upite. Gđa Mandica Sanković iz Grada Vinkovci je iznijela pohvale o kvalitetno napravljenoj studiji, dok je g. Branko Krištofek iz INA d.d. uz pohvale iznio i primjedbu za dio plinovoda, te da će za isti dostaviti podatke u elektroničkom i pisanom obliku, te je s time zaključeno javno izlaganje.

Javno izlaganje je završeno u 12:00 h.

Zapisnik sastavila:
Anđelica Vodašević, dipl. sanit. ing.



U prilogu ovoga zapisnika:

- tablica sa popisom nazočnih

Dostaviti sa povratnicom:

- svirka nazočnima na javnom izlaganju

- u spis predmeta (ovdje)



REPUBLIKA HRVATSKA
 Vukovarsko-srijemska županija
 Služba za prostorno planiranje, gradnju i zaštitu okoliša
 KLASA: 350-02/17-03/5
 UPBROJ: 2196/1-14-01-18-10
 Vukovar, 24. srpnja 2019. godine

JEDINSTVENI POSTUPAK JAVNE RASPRAVE

Javno izlaganje o Prijedlogu IV. Izmjena i dopuna Prostornog plana Vukovarsko-srijemske županije i o
 Strateškoj studiji o utjecaju IV. Izmjena i dopuna Prostornog plana Vukovarsko-srijemske županije na okoliš,
 održano dana 24. srpnja 2019. godine u Velikoj vijećnici Vukovarsko-srijemske županije u Vukovaru, Županijska 9, sa početkom u 11:00h

Nazočnici:

Red. broj	Ime i prezime	Institucija	Tel./mob.	E-mail	Potpis
1.	GORAN LAZAROVIC	SLUŽBA ZA PROSTORNO PLANIRANJE VSE			
2.	DANIJE MUSKATK	OPĆINA ZA PROSTORNO PLANIRANJE VSE			
3.	STEFAN STABEK	OPĆINA PROSTORNO PLANIRANJE VSE			
4.	VLADIM SUĐAR	OPĆINA ZA PROSTORNO PLANIRANJE VSE			
5.	IVICA BUKIĆ	- - -			

6.	IVAN BALIŠ	SLUŽBA ZA PROSTORNO PLANIRANJE VSE			
7.	ANICA VEDRAMIĆ	- - -			
8.	BRANKO KRISTOFEK	INA d.d.			
9.	Davorin Kumičić	ALINACRO d.o.o.			
10.	SENKA PAVLEK	OPĆINA VESANJA			
11.	SANDRA ĐUČIĆ	GRAD VUKOVAR			
12.	HAJDUKA SARKOVIĆ	GRAD VINKOVCI			
13.	BRANKO SUĐAR	GRAD VINKOVCI			
14.	FILIP MIJATOVIĆ	VINK. VO. IZAN. d.o.o.			
15.	IVANA ŠEŠERAC	OPĆINA IVANKOVO			
16.	BRANKO PAVLIK	OPĆINA IVANKOVO			
17.	IVAN ĐOVIĆ	VSE VUKOVAR ODLUČ ZA PROSTORNO PLANIRANJE I STRATEŠKA STUDIJA			
18.	Željko ŠTUKA	DILY d.o.o. Vinkovci			
19.	IVAN KOLODA	DILY d.o.o.			
20.	BRANKO ŠILJKOVIĆ	OPĆINA ZA PROSTORNO PLANIRANJE VSE			

21.	HRUJE ČUKAR	ISE			
22.	KRINOSLAV LIPIĆ	IZABR ZA PRISTUPNO PROMOTIVNO IZVEŠĆE			
23.	JEJENA PRESSL	INVOKUT-ECRO d.o.o.			
24.	SANDRA HORVAI	ZAVOD ZA PRISTUPNO IZVEŠĆE			
25.		SKALJUBRO SA BEOGRAD 24.			
26.		SUJERKA ZARUBICA			
27.		JAVLJOM IZLAGANJU	PREDSMOVALI 24 OSOBE		
28.			KUPONJI ZA PROMOTIVNO IZVEŠĆE I SPOLJNO IZVEŠĆE		
29.					
30.					
31.					
32.					
33.					
34.					
35.					

KLASA: 350-02/17-03/5
URBROJ: 2196/1-14-01-19-10

KNJIGA PRIMJEDBI

IV. IZMJENE I DOPUNE PROSTORNOG PLANA VUKOVARSKO-SRIJEMSKJE ŽUPANIJE (Prijedlog za javnu raspravu)

Naručitelj plana: Vukovarsko – srijemska županija
Nositelj izrade: Služba za prostorno planiranje, gradnju i zaštitu okoliša
Vukovarsko-srijemske županije
Stručni izrađivač plana: Zavod za prostorno uređenje Vukovarsko-srijemske županije
Suradnička tvrtka: Zavod za prostorno planiranje d.d. Osijek

Mjesto i vrijeme održavanja
javnog razgovora:

Vukovarsko-srijemska županija, Služba za prostorno planiranje,
gradnju i zaštitu okoliša – od 22. srpnja 2019. godine do 29.
srpnja 2019. godine

Primjedbe, datum, ime i prezime, molimo čitko upisati i potpisati

Knjiga primjedbi: IV. Izmjene i dopune Prostornog plana
Vukovarsko-srijemske županije
(Prijedlog za javnu raspravu)
Klasa: 350-02/17-03/5
Urbroj: 2196/1-14-01-19-10

SLUŽBENA ZAPISKA:

13.09.2019. godine

Nakon završetka javnog uvida utvrđeno
je da u knjigu primjedbi nije upisana
niti jedna primjedba.

Referent za prostorno planiranje
GRADNJO

Jovan Uralović

Jovan Szecsi

KLASA: 351-01/17-05/21
URBROJ: 2196/1-14-01-19-41

KNJIGA PRIMJEDBI

STRATEŠKA STUDIJA O UTJECAJU NA OKOLIŠ IV. IZMJENA I DOPUNA PROSTORNOG PLANA VUKOVARSKO-SRIJEMSKJE ŽUPANIJE (Prijedlog za javnu raspravu)

Naručitelj strateške studije
Nositelj izrade IV.IDPPVSŽ i
tijelo nadležno za provedbu
strateške procjene utjecaja
IV.IDPPVSŽ na okoliš:
Izrađivač strateške studije:

Vukovarsko – srijemska županija
Služba za prostorno planiranje, gradnju i zaštitu okoliša
Vukovarsko-srijemske županije

DVOKUT ECRO d.o.o.

Mjesto i vrijeme održavanja
javnog uvida

Vukovarsko-srijemska županija, Služba za prostorno planiranje,
gradnju i zaštitu okoliša – od 22. srpnja 2019. godine do 29.
kolovoza 2019. godine

Primjedbe, datum, ime i prezime i prezime moraju biti čitko upisati i potpisati

VUKOVARSKO-SRIJEMSKA ŽUPANIJA
Služba za prostorno planiranje, gradnju i zaštitu okoliša
Vukovar

VUKOVARSKO-SRIJEMSKA ŽUPANIJA
Služba za prostorno planiranje, gradnju i zaštitu okoliša
Vukovar

Knjiga primjedbi: Strateška Studija o utjecaju na okoliš IV. Izmjena i
dopuna Prostornog plana Vukovarsko-srijemske županije
(Prijedlog za javnu raspravu)
Klasa: 351-01/17-05/21
Urbroj: 2196/1-14-01-19-41

SLUŽBENA ZABILJEŠKA:

13.09.2019.g.

NAKON ZAVRŠETKA JAVNOG UVIDA OTVORENO JE
DA U KNJIGU PRIMJEDBI NIJE UPISANA NI
JEDNA PRIMJEDBA.

REFERENT ZA PROTOKOLNO PONAŠANJE
GRADNJE

GORAN LAZARVIĆ

Goran Lazarvić

5. PRIJEDLOZI I PRIMJEDBE NA PRIJEDLOG PROSTORNOG PLANA

1. MINISTARSTVO MORA, PROMETA I INFRASTRUKTURE, UPRAVA SIGURNOSTI PLOVIDBE, LUČKA KAPETANIJA VUKOVAR-zaprimljeno 24.07.2019.
2. HRVATSKE AUTOCESTE d.o.o., Zagreb-zaprimljeno 26.07.2019.
3. VUKOVARSKO-SRIJEMSKA ŽUPANIJA, GRAD ŽUPANJA, UPRAVNI ODJEL ZA KOMUNALNO GOSPODARSTVO, PROSTORNO UREĐENJE I GEODETSKE POSLOVE, Županja-zaprimljeno 29.07.2019.
4. MINISTARSTVO KULTURE, Uprava za zaštitu kulturne baštine, Konzervatorski odjel u Vukovaru, Vukovar-zaprimljeno 29.07.2019.
5. HŽ INFRASTRUKTURA, Zagreb-zaprimljeno 30.07.2019.
6. OIV d.o.o, Zagreb-zaprimljeno 02.08.2019.
7. UPRAVA ZA CESTE, Vukovarsko-srijemske županije, Vinkovci -zaprimljeno 09.08.2019.
8. MINISTARSTVO GOSPODARSTVA, PODUZETNIŠTVA I OBRTA, Zagreb -zaprimljeno 09.08.2019.
9. INA d.d., Istraživanje i proizvodnja nafte i plina, Razrada polja, Zagreb -zaprimljeno 16.08.2019.
10. Agencija za ugljikovodike, Zagreb-zaprimljeno 16.08.2019.
11. MINISTARSTVO OBRANE ZAGREB, UPRAVA ZA MATERIJALNE RESURSE, SEKTOR ZA VOJNU INFRASTRUKTURU, Služba za vojno graditeljstvo i energetska učinkovitost, Zagreb-zaprimljeno 22.08.2019.
12. MINISTARSTVO POLJOPRIVREDE, Zagreb-zaprimljeno 23.08.2019.
13. MINISTARSTVO UNUTARNJIH POSLOVA, RAVNATELJSTVO CIVILNE ZAŠTITE, Područni ured civilne zaštite Osijek, Služba civilne zaštite Vukovar, Vukovar -zaprimljeno 03.09.2019.
14. HRVATSKE ŠUME d.o.o., Uprava šuma Podružnica Vinkovci, Vinkovci -zaprimljeno 05.09.2019.
15. Hrvatske vode Vodnogospodarski odjel za Dunav i donju Dravu, Osijek-zaprimljeno 11.09.2019.
16. GEOTERMALNI IZVORI d.o.o.-zaprimljeno 11.09.2019.
17. OPĆINA IVANKOVO-zaprimljeno 11.09.2019.
18. Plinara istočne Slavonije-zaprimljeno 12.09.2019.
19. Grad Vukovar -zaprimljeno 12.09.2019.
20. Općina Babina Greda-zaprimljeno 12.09.2019.
21. Grad Vinkovci, Upravni odjel za prostorno uređenje, gradnju i zaštitu okoliša, Vinkovci -zaprimljeno 12.09.2019.
22. MINISTARSTVO ZAŠTITE OKOLIŠA I ENERGETIKE, Zagreb -zaprimljeno 12.09.2019. I 16.09.2019.
23. Vinkovački vodovod i kanalizacija d.o.o.-zaprimljeno 13.09.2019.

Zaprimljeno: 2019.07.23

REPUBLIKA HRVATSKA
MINISTARSTVO MORA, PROMETA
I INFRASTRUKTURE
UPRAVA SIGURNOSTI PLOVIDBE
LUČKA KAPETANIJA VUKOVAR

KLASA: 350-02/19-01/63
URBROJ: 530-04-15-19-2
Vukovar, 23. srpnja 2019. godine

VUKOVARSKO-SRIJEMSKA ŽUPANIJA
Služba za prostorno planiranje,
gradnju i zaštitu okoliša

Predmet: IV. Izmjena i dopuna Prostornog plana Vukovarsko-srijemske županije
- Mišljenje, daje se

Uvidom u dostavljeni Prijedlog IV. Izmjena i dopuna Prostornog plana Vukovarsko-srijemske županije i Strateški studiju o utjecaju IV. Izmjena i dopuna Prostornog plana Vukovarsko-srijemske županije na okoliš, Lučka kapetanija Vukovar **nema primjedbi**.

S poštovanjem,



LUČKI KAPETAN
Ivan Barović, dipl.ing.prometa



Hrvatske autoceste d.o.o.

Društvo s ograničenom odgovornošću, za upravljanje, građenje i održavanje autoceste
 Strojica 4, Zagreb, Hrvatska • Tel.: +385 1 46 94 444 • Fax: +385 1 46 94 692 • www.hac.hr
 Društvo upisano kod Trgovačkog suda u Zagrebu pod brojem: 000291688 • Temeljni kapital: 131.100.000 kn
 OIB: 57506462912 MB: 1554964 IBAN: HRB7 2340 0097 1100 2359 5 kod Privredne banke Zagreb d.o.o.
 Brednjednik Uprave dr. sc. Božis Huzjan (dijelnograd), član Uprave Stjepan Šareković (dijelnograd).

Broj: 4211-400.2554 /19-GKS
 Zagreb, 23.07.2019.

Zaprimljeno: 26.07.2019.

REPUBLIKA HRVATSKA
 VUKOVARSKO-SRIJEMSKA ŽUPANIJA
 Služba za prostorno planiranje, gradnju i
 zaštitu okoliša

Županijska ulica 9
 32 000 VUKOVAR

PREDMET: IV. Izmjene i dopune Prostornog plana Vukovarsko-srijemske županije
 : očitovanje, dostavlja se

Vaša veza: Klasa: 350-02/17-03/5, Ur.broj: 2196/1-14-01-19-9 od 08. 07. 2019. god.

Poštovani,

Temeljem Vašeg poziva na javnu raspravu o prijedlogu IV. Izmjena i dopuna Prostornog plana Vukovarsko-srijemske županije i o Strateškoj studiji o utjecaju IV. Izmjena i dopuna Prostornog plana Vukovarsko-srijemske županije na okoliš, dostavljamo Vam, sukladno Zakonu o prostornom uređenju (NN br. 153/13, 65/17, 114/18 i 39/19) i Zakonu o zaštiti okoliša (NN 80/13, 153/13, 78/15, 12/18, 118/18), sljedeće smjernice koje je potrebno uvrstiti u tekstualni i grafički dio Plana:

1. Napominjemo da su u grafičkim prilogima predmetnih Izmjena Plana označeni samo neki prateći uslužni objekti, te da neki nisu označeni na korektnoj lokaciji. Molimo da se postave odgovarajuće oznake na sve već izvedene prateće uslužne objekte (PUO Babina Greda, Rastovica, Bošnjaci i Spažva). Izvođenje novih odmorišta se ne planira unutar granica Plana.
2. Sukladno članku 55. Zakona o cestama (NN 84/11, 22/13, 54/13, 148/13 i 92/14), potrebno je osigurati zaštitni pojas autoceste koji se mjeri od vanjskog ruba zemljišnog pojasa autoceste, a iznosi **minimalno 40 m sa svake strane**. Unutar zaštitnog pojasa nije dozvoljeno planiranje nikakvih objekata visokogradnje (poslovnih, stambenih i drugih građevina).
3. U zaštitnom pojasu autoceste mogu se planirati zaštitne zelene površine, locirati i izgraditi objekti niskogradnje (prometnice, pješačke i biciklističke staze, prilazi i parkirališta), te komunalna infrastrukturna mreža (telekomunikacije, elektroenergetska mreža i javna rasvjeta, plinopskrba, vodoopskrba i odvodnja otpadnih voda, kanalizacija), a minimalna udaljenost istih od vanjskog ruba zemljišnog pojasa definira se ovisno o vrsti i namjeni niskogradnje, te ne može iznositi **manje od 20 m**.
4. Za svaki zahvat u prostoru od strane pravnih ili fizičkih osoba, a koji su planirani unutar zaštitnog pojasa autoceste ili na cestovnom zemljištu (polaganje TK kabela, priključak na TS, plinovod, prometnice, svjetla javne rasvjete i drugi komunalni infrastrukturni priključci), potrebno je sukladno Zakonu o prostornom uređenju (NN br. 153/13, 65/17), odnosno Zakonu o postupanju i uvjetima gradnje radi poticanja ulaganja (NN 69/09, 128/10, 136/12, 76/13 i 153/13), podnijeti zahtjev za izdavanjem posebnih uvjeta građenja i dostaviti na daljnje rješavanje Hrvatskim autocestama d.o.o.



DNV-BL 7015, Broj: 2019-07-01, 2019-07-01, 2019-07-01



5. Sukladno članku 59. Zakona o cestama (NN 84/11, 22/13, 54/13, 148/13 i 92/14) nije dozvoljeno postavljanje vizualnih efekata koji mogu ometati pažnju vozača na autocesti (reklamni panoi, reklame na objektima visokogradnje i dr.) unutar zaštitnog pojasa autoceste, a koji je definiran navedenim zakonom i iznosi **100 m**. Objekti niskogradnje (prometnice i svjetla javne rasvjete) unutar zaštitnog pojasa moraju se projektirati na način da ne odvrću pažnju i ne ugrožavaju sigurnost prometa na autocesti.
6. U slučaju planiranja prometnih površina u blizini autoceste potrebno je predvidjeti ograde (zeleni pojas) protiv zašlepljivanja kako bi se u noćnim satima neutralizirao negativan utjecaj vozila na odvijanje prometa na autocesti.
7. Zaštitna ograda autoceste ne smije se koristiti kao ograda budućih zahvata u prostoru, te se ista mora predvidjeti na k.č.br. u vlasništvu investitora udaljena minimalno 3 metra od zaštitne žičane ograde (radi redovnog održavanja zemljišnog pojasa autoceste).
8. Sustav odvodnje otpadnih i obornih voda ne dozvoljava se spojiti na kanal u nadležnosti Hrvatskih autocesta d.o.o.
9. Granice gospodarskih zona moraju se definirati na način da ne obuhvaćaju zemljište koje je u naravi javno dobro u općoj uporabi u vlasništvu Republike Hrvatske, a kojim upravljaju Hrvatske autoceste d.o.o.
10. Molimo da se u zoni prekomjerne buke od autoceste ne planiraju nove stambene zone tj. građevinska područja zbog lošeg utjecaja autoceste na zdravlje stanovnika (ispušni plinovi, buka) te velikih troškova izgradnje barijera za zaštitu od buke. Podsjećamo da je sukladno europskoj Direktivi 2002/49/EZ o ocjenjivanju i upravljanju buke okoliša, potrebno raditi na smanjenju i kontroliranju buduće buke, posebice kroz prostorno planiranje. Također napominjemo da je na web stranicama Hrvatskih autocesta (<http://hač.hr/hr/drustvena-odgovornost/zastita-od-buke>) dostupna Stateška karta buke, te Akcijski plan upravljanja bukom za autoceste u nadležnosti Hrvatskih autocesta, na kojima su vidljive zone uz autocestu na kojima je buka prekomjerna, te se stoga na njima ne preporuča planiranje novih građevinskih područja.

Slijedom navedenog prilikom izrade predmetnog Plana, potrebno je ugraditi gore navedene smjernice u tekstualni i grafički dio Plana.

S poštovanjem,

PREDSJEDNIK UPRAVE

dr.sc. Boris Huzjan, dipl.ing.građ.



Zaprimljeno: 25. 7. 2019.


 REPUBLIKA HRVATSKA
 VUKOVARSKO-SRIJEMSKA ŽUPANIJA


 GRAD ŽUPANJA
 UPRAVNI ODJEL ZA KOMUNALNO GOSPODARSTVO,
 PROSTORNO UREĐENJE I GEODETSKE POSLOVE
 KLASA: 350-01/19-01/7
 URBROJ: 2212/01-04/05-19-2
 Županja, 25. srpnja 2019. godine

VUKOVARSKO-SRIJEMSKA ŽUPANIJA
 SLUŽBA ZA PROSTORNO PLANIRANJE,
 GRADNJU I ZAŠTITU OKOLIŠA
 VUKOVAR
 Županijska 9

**PREDMET: Javna rasprava u postupku IV. Izmjena i dopuna Prostornog plana
 Vukovarsko-srijemske županije,
 Primjedbe-dostavlja se**

Nakon pregleda dostavljenog materijala sa posebnom obavijesti o provođenju jedinstvenog postupka javne rasprave o Prijedlogu IV. Izmjena i dopuna Prostornog plana Vukovarsko-srijemske županije, a u roku određenom za dostavljanje pisanih očitovanja, mišljenja, prijedloga i primjedbi, dostavljam o svoje primjedbe.

Naime, Grad Županja, započinje postupak Izmjena i dopuna naše Prostorno-planske dokumentacije (PPUGŽ, UPUŽ, UPUGP), gdje ćemo iste primjedbe ugraditi i u našu Prostorno-plansku dokumentaciju, te bi htjeli da je isto uvršteno i u PP VSŽ.

Radi se o dvije primjedbe koje aktualiziraju postojeće stanje (Prilog 1. i Prilog 3.), i to Uredaj za pročišćavanje otpadnih voda kojeg treba označiti kao izgrađen tj. postojeći i brisanje dva Hrasta u Županji koji su srušeni, a u Prostorno-planskoj dokumentaciji, od PP VSŽ pa redom u svim nižim Planovima, još uvijek su evidentirani.

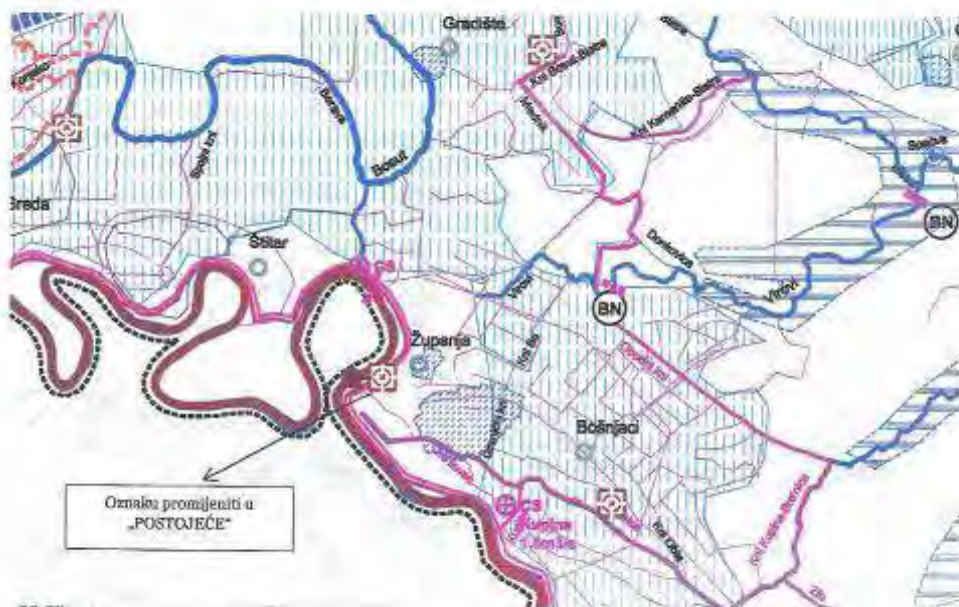
Treća primjedba (Prilog 2.) odnosi se na „Pretovarnu stanicu“ koja će biti izmještena izvan naselja, kako je naznačeno u prilogu, a isto ćemo uvrstiti i u naše Izmjene i dopune. Ako za Grad Županja ostavite oznaku i na staroj lokaciji, nama ne smeta.

U prilogu ovom dopisu, dostavljamo isječke iz grafičkog i tekstualnog dijela koji se odnose na navedene primjedbe, sa opisom istih.

Sa poštovanjem,


PROČELNIK:
 Josip Nikoloz, dipl.ing.grad.

Prilog 1.



2. INFRASTRUKTURNI SUSTAVI - VODNOSPODARSKI SUSTAV 2E-1. Koristišnje voda, uređivanje vodotoka, zaštita voda, melioracija

INFRASTRUKTURNI SUSTAVI

- Obilježje stane
- Državna granica
- Županijska granica

Vodnogospodarski sustav

- Granica vodnih područja
- Granica ulaznih, izlaznih i otvorenih
- Odvodnje opasnih voda
- Uređaj za pročišćavanje opasnih voda
- Ispust opasnih voda

Uređivanje voda i regulacijski zaštitni sustav

- Trasa kanala Dunav - Sava
- Državna luka
- Akumulacije za obranu od poplava
- Retencija

Nasipi i obalokuturde

Bran

Revolucija 2018. - 2020. - 2022.

Granica područja rezervi

potzemnih voda II. razine

Vodotoci propisane II. kategorije

Poplavno područje (kota 80,17)

Vodozadrživa područja ili zona zaštite

Melioracijska odvodnja

Meliorirano područje

Osnovna kanalizacijska mreža

Detaljne kanalizacijske mreže

Cipna stanica

Dokumenti		VUKOVARSKO-BRANKOVA ŽUPANIJA	
Broj projektnog znanja	IV. IZMJENE I DOPUNE PROSTORNOG PLANA	Planirano	
Ime odgovornog projektanta	VUKOVARSKO-BRANKOVA ŽUPANIJA	Planirano	
Ime komunalnog poduzeća	INFRASTRUKTURNI SUSTAVI - VODNOSPODARSKI SUSTAV	Planirano	
Ime komunalnog poduzeća	Uređivanje voda, pročišćavanje, zaštita voda, melioracija	Planirano	
Skala projekta	2E-1.	Skala projekta	1 : 100.000
Datum izdavanja		Datum izdavanja	

Na karti 2E-1., za Grad Županja, Uređaj za pročišćavanje otpadnih voda označiti kao postojeći, naime, uređaj je u pogonu već dvije godine (sa probnim radom), Uporabna dozvola izdana je 2018. godine.

Prilog 2.



Na karti 2G-1. za Grad Županja, izmijeniti lokaciju „Pretovarne stanice“, naime, u postupku su izrade izmjena i dopuna PPUG Županja i UPU GP Županja, kojom na zahtjev „Čistoća Županja“ d.o.o. ćemo izmjestiti pretovarnu stanicu na novu lokaciju izvan naselja, (označena na karti u prilogu).

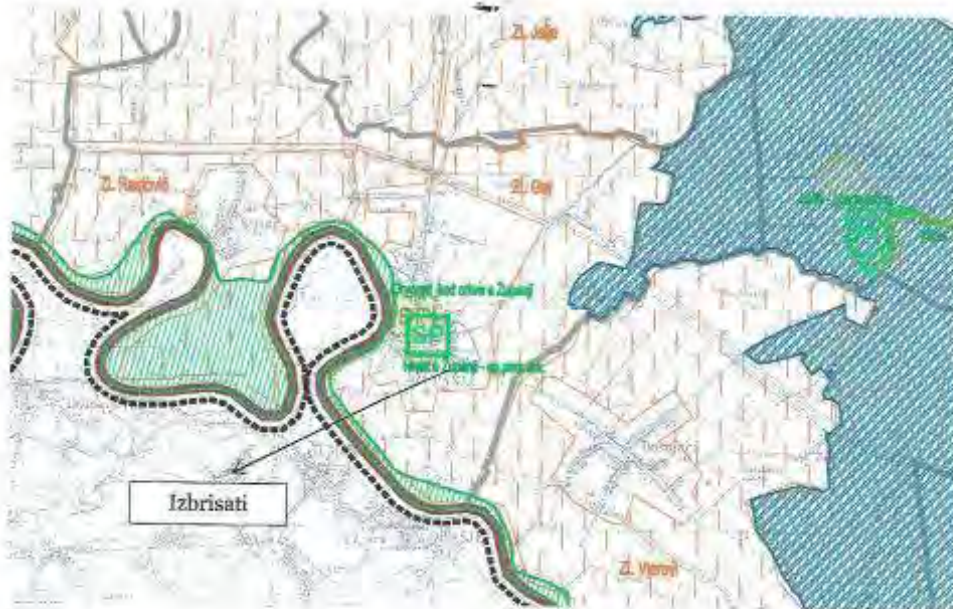
Isto učiniti i na karti 0-2G-1., oznaku 2.3. locirati na planiranu PS



TUMAČ: ZMJENA I DOPUNA	
GRANIČNE	
OPŠTINA	
1. Površina odložišta otpada	
1.1. "Pleševica dol" (Ljubina)	
1.2. "Mojinec" (Lok)	
1.3. "Stara ciglana" (Zvečani)	
1.4. "Krapje" (Gornje)	
2. Planirano poljoprivredno zemljište	
2.1. Stari Jankovi	
2.2. Ibi	
2.3. Župani	
2.4. Viskovci	
3. Planirano zemljište za izdanci "Pleševica dol"	
4. Podupjela i ostalo odloženo otpada	
4.1. Vokovci	
4.2. Vokovci	
4.3. Zecovi	

POSTUPANJE S OTPADOM	
Općinska granica	
Zupanijska granica	
Općinska granica	
Očekivani prostorni plan	
POSTUPANJE S OTPADOM	
Općinska granica	
Zupanijska granica	
Općinska granica	
Očekivani prostorni plan	
Općinska granica	
Zupanijska granica	
Općinska granica	
Očekivani prostorni plan	

Prilog 3.



Na karti 3A. izbrisati naznaku Hrasta u Županji, naime, dva hrasta koja su evidentirana u Županji i provlače se kroz Plan (u tekstualnom i grafičkom dijelu), su srušena. Hrast lužnjak uz cestu Županja-autoput, bio je u privatnom vlasništvu i vlasnik ga je srušio 2014. godine, a Hrast u Županji (1976.g.) je također srušen, te je Rješenjem Županijske skupštine VSŽ, prestala zaštita Spomenika prirode (Rješenje u prilogu).

B. Očuvanje i obnovu prirodne ravnine Vukovarsko-srijemske županije

Članak 69.

Točka (22.4.) mijenja se i čita:

(22.4.)

(1) Na području Vukovarsko-srijemske županije nalaze se sljedeća područja zaštićena temeljem Zakona o zaštiti prirode:

1. Posebni rezervat - šumske vegetacije Radšćavo (1975.g.)
2. Posebni rezervat - šumske vegetacije Lože (1975.g.)
3. Posebni rezervat - šumske vegetacije Vukovarske dimašijske šibe (1980.g.)
4. Spomenik prirode - rječni prijelazni drveća - Hraz u Župani (1988.g.)
5. Spomenik prirode - 1940. prijelazni hrast - skupina - Hrašćani u Drenovcima (1961.g.)
6. Spomenik prirode - potok - Gledaševićki izvornik prof. u Vukovaru (2017.g.)
7. Park šuma Koročci (2008.g.)
8. Spomenik parkovne arhitekture - park Viktor - park od dvorca (1971.g.)
9. Spomenik parkovne arhitekture - park Bok - park od dvorca (1973.g.)

(2) Na području Vukovarsko-srijemske županije nalaze se sljedeća područja predviđena za zaštitu temeljem Zakona o zaštiti prirode:

1. Posebni rezervat - šumski Trnjaci

(3) Pristojnim tijelima Vukovarsko - srijemske županije sljedećim mjestima zaštita šuma se ukida područja prirode:

1. Spomenik prirode - planska zaštita skupina od 8 statosa sivonosti hrastova (svodskih) hrasta lužnjaka (*Quercus robur* L.) i 1 vrste poljskog lososa (*Flaetas angustifolia*) u.o. St. Mikalovo
2. Spomenik prirode - planska zaštita skupina od 11 stabala nizinskog, lokalnog hrasta (ulmus minor 344) u.o. Dvorova
3. Spomenik prirode - planska zaštita hrastovog šumskog kompleksa uo. Dvorova kod crkve u Župani
4. značajni krajolik - planska zaštita, Vuka u.o. Arini, u.o. Tordoci i u.o. Oskovo
5. značajni krajolik - planska zaštita Srećvo u.o. Njaino i u.o. Ljovac
6. značajni krajolik - planska zaštita Vrovi u.o. Čok i u.o. Kormelci
7. značajni krajolik - planska zaštita Zvijezdan Grad i do ista i jake Studije
8. park šuma - planska zaštita, Koročci i u.o. Vinovo
9. park šuma - planska zaštita, Zvijezda u.o. Priljaci
10. spomenik parkovne arhitekture - planska zaštita Park Lenjci u Vinovcima
11. spomenik parkovne arhitekture - planska zaštita Park na Trgu bana Jozipa Srećevića u Vinovcima

(4) Zaštićeni dijelovi prirode, područja predviđena za zaštitu temeljem Zakona o zaštiti prirode i područja prirode koja se šume planski mjera zaštitu privremeno su na kartografskom prikazu ZA UJETA KORISTENJA, UREĐENJA I ZAŠTITE PROSTORA, Područja posebnih izveta korištenja, Krapak i zaštićeni dijelovi prirode.

Svi predloženi ukidaju za zaštitu temeljem Zakona o zaštiti prirode do provođenja zakonski predviđene zaštitne, odnosa do donošenja Odluke o proglašenju zaštite. Šteta ce se kao osobito vjetrov predat i ograničenima u korištenju.

(5) Na području prirode koja se štite planskim mjerama zaštite (7. stavak (3) ovoga članka) primjenjuju se stavci (6) - (13) ovoga članka.

Izbrisati



KLASA: 612-07/19-01/02
URBROJ: 2196/1-03-19-3

Vinkovci, 28. svibnja 2019. god.

Na temelju članka 128. stavka 1. i 3. , a vezi sa člankom 133. stavak 3. Zakona o zaštiti prirode (Narodne novine br. 80/13, 15/18 i 14/19) te članka 17. i 40. Statuta Vukovarsko-srijemske županije („Službeni vjesnik“ Vukovarsko-srijemske županije br. 3/18) uz suglasnost Ministarstva zaštite okoliša i energetike KLASA: 612-07/17-16/37, URBROJ: 317-07-2-1-1-18-6 od 03. svibnja 2018. godine), Županijska skupština Vukovarsko-srijemske županije na 18. sjednici održanoj 28. svibnja 2019. godine, donosi

**Odluka o prestanku zaštite Spomenika prirode
Stari hrast lužnjak (Quercus robur) u Županji**

Članak 1.

Ovom Odlukom prestaje važiti zaštita Spomenika prirode Stari hrast lužnjak (Quercus robur) u Županji kojeg je proglasio 1976. godine Republički zavod za zaštitu prirode, a koji je upisan u Upisnik zaštićenih područja pod reg.-br. 325.

Članak 2.

Ova Odluka stupa na snagu prvoga dana nakon objave u „Službenom vjesniku“ Vukovarsko-srijemske županije.

PREDSJEDNIK SKUPŠTINE
Dražen Milinković, dipl. ing.

Zaprimljeno: 26.07.2019.



REPUBLIKA HRVATSKA
MINISTARSTVO KULTURE

Uprava za zaštitu kulturne baštine
Konzervatorski odjel u Vukovaru

Klasa: 612-08/17-10/0469
Urbroj: 532-04-02-19/2-19-8
Vukovar, 26.07.2019.

VUKOVARSKO – SRIJEMSKA ŽUPANIJA
Služba za prostorno planiranje, gradnju i zaštitu
okoliša
Županijska 9
32000 Vukovar

Predmet: IV. Izmjena i dopuna Prostornog plana Vukovarsko – srijemske županije i Strateška studija o utjecaju IV. Izmjena i dopuna Prostornog plana Vukovarsko – srijemske županije na okoliš, javna rasprava - Mišljenje, dostavlja se

Uvidom u prijedlog IV. Izmjena i dopuna Prostornog plana Vukovarsko – srijemske županije i Stratešku studiju o utjecaju IV. Izmjena i dopuna Prostornog plana Vukovarsko – srijemske županije na okoliš, koji su nam dostavljeni uz posebnu obavijest o javnoj raspravi, utvrdili smo da su u predloženom prostornom planu navedene odgovarajuće mjere zaštite kulturnih dobara u skladu sa našim zahtjevima, od te stoga nemamo primjedbi na prijedlog plana. U strateškoj studiji područje kulturne baštine je zadovoljavajuće obrađeno, te stoga nemamo primjedbi na sadržaj studije.

Po ovlasti Ministrice

Pročelnica
Zoranka Predrijevac, dipl.inž.grad.



Dostaviti:
1. Naslovu
2. Pismohrana, ovdje



HŽ INFRASTRUKTURA

10000 Zagreb, Milhanovičeva 12

30.07.2019.g.
Zaprimljeno:

SEKTOR ZA RAZVOJ, PRIPREMU
I PROVEDBU INVESTICIJA I EU
FONDOVA

tel: +385 (0)1 4533778
fax: +385 (0)1 3783396
e-mail: goran.ilkoski@hzinfra.hr
naš broj i znak: 6114/19. 1.3.1. GI
vaš broj i znak: KLASA: 350-02/17-03/5
URBROJ: 2196/1-14-01-19-9
datum: 23.07.2019.

REPUBLIKA HRVATSKA
VUKOVARSKO-SRIJEMSKA
ŽUPANIJA
Služba za prostorno planiranje, gradnju i
zaštitu okoliša
Županijeka 9
32 000 VUKOVAR

Predmet: Provođenje jedinstvenog postupka javne rasprave o Prijedlogu IV. Izmjena i dopuna Prostornog plana Vukovarsko-srijemske županije i o Strateškoj studiji o utjecaju na okoliš IV, Izmjena i dopuna Prostornog plana Vukovarsko-srijemske županije
- dostava očitovanja na Prijedlog Plana

Na osnovu dostavljenih Prijedloga IV. Izmjena i dopuna Prostornog plana Vukovarsko-srijemske županije i Strateške studije o utjecaju na okoliš IV. Izmjena i dopuna Prostornog plana Vukovarsko-srijemske županije, obavještavamo Vas da smo načelno suglasni s istima obzirom da su naši zahtjevi za izradu IV. Izmjena i dopuna Prostornog plana Vukovarsko-srijemske županije dati dopisima broj: 3575/15. 1.3.1. GI od 02. srpnja 2015. godine i broj: 12598/17. 1.3.1. GI od 03. siječnja 2018. godine, prihvaćeni i ugrađeni u predmetni Prijedlog Plana.

Glede Strateške studije o utjecaju na okoliš IV. Izmjena i dopuna Prostornog plana Vukovarsko-srijemske županije, izvijestujemo da bi u dijelu Studije označenim kao L. Popis promisa postojeći navod Zakon o željeznici treba dopuniti s "NN 32/19" jer je s danom 06.04.2019. godine na snazi Zakon o željeznici (NN 32/19) kojim se prethodni (NN 94/13, 148/13, 72/13) stavljaju izvan snage.

S poštovanjem,

DIREKTOR SEKTORA ZA RAZVOJ, PRIPREMU I
PROVEDBU INVESTICIJA I EU FONDOVA



Mirko Stanović, dipl.ing.



22. 07. 2019.

Zaprimljeno: _____

Digitalni signali
i mreže

U Zagrebu, 30. 7. 2019.

Ur. broj: 549216 KR

Vaš znak: Klasa 350-02/17-03/5
Urbroj 2196/1-14-01-19-9

REPUBLIKA HRVATSKA
Vukovarsko-srijemska županija
Služba za prostorno planiranje, gradnju i
zaštitu okoliša
n/r g. Hrvoje Čuljak, dipl. ing. grad
Pročelnik
Županijska 9, 32000 Vukovar

**PREDMET: IV. Izmjena i dopuna Prostornog plana Vukovarsko-srijemske županije
– dostava podataka**

Poštovani,

U skladu s Vašim dopisom od 8. 7. 2019. dostavljam Vam podatke o koridorima mikrovalnih veza OIV-a koje je potrebno ucrtati u prostorni plan.

Red. br. veze	Naziv objekta 1	HTRS N	HTRS E	Nadm. visina (m)	Naziv objekta 2	HTRS N	HTRS E	Nadm. visina (m)	Veza radi/ u planu
1	Borinci	5020657	675722	105	Belje	5075258	670342	241	radi
2	Iosipovac	5048572	662982	92	Borinci	5020657	675722	105	radi
3	Borinci	5020657	675722	105	Županja silos	4995603	672638	84	radi
4	Borinci	5020657	675722	105	Vinkovci, Matije Gupca 130	5017841	681566	85	radi
5	Borinci	5020657	675722	105	Vinkovci, Trg Franje Tuđmana 2	5018977	680561	85	radi

Molimo Vas da prilikom izrade izmjena i dopuna prostorni plan dopunite prema dostavljenim podacima.

S poštovanjem,

M. Jančić

Mihael Jančić, dipl. ing. el.
Direktor Sektora za razvoj
radijskih i prijenosnih mreža



Operativni inženjerski zavod za razvoj i projektiranje mreža, Hrvatske, 10000 Zagreb, Hrvatska | Kontakt: 01 2330000, www.oiv.hr

Otvorili su upisnicu u sudbu registar Republički sud u Zagrebu, HRB 080420336, sud. broj 21729062, OIB: 63110011, IBAN: HR19 2300 0011 0000 0000 0000 0000
Sudbina: HRB 080420336, sud. broj 21729062, OIB: 63110011, IBAN: HR19 2300 0011 0000 0000 0000 0000
Zagrebačka banka d.d. Trg kralja Tomislava 10, Zagreb, IBAN: HR19 2300 0011 0000 0000 0000 0000, SWIFT CODE: ZABAHR33
Privredna kuća Zagreb d.d., Remiševca 10, Zagreb, IBAN: HR19 2300 0011 0000 0000 0000 0000, SWIFT CODE: ZABAHR33
Hrvatska poštanska banka d.d., Jurišićeva 4, Zagreb, IBAN: HR17 2300 0011 0000 0000 0000 0000, SWIFT CODE: HRSPHR33

0800 00 00





UPRAVA ZA CESTE

VUKOVARSKO-SRIJEMSKA ŽUPANIJE

VINKOVCI, J.Kozarca 10, Tel: 032/331-044, 331-007 Tel/Fax:032/332-454

www.zuc-vk.hr E-mail:zupanijska-uprava-za-ceste@vk.tel.hr

Žiro račun:2340009-1110076239 MB: 1260626 OIB 56828260771

KLASA:350-02/19-01/23
 URBROJ: 2188/1-06-03/1-19-2
 Vinkovci, 08.kolovoza 2019.g

REPUBLIKA HRVATSKA
 VUKOVARSKO-SRIJEMSKA ŽUPANIJA
 Služba za prostorno planiranje, gradnju i zaštitu
 okoliša
 Županijska 9
 Vukovar

PREDMET: IV Izmjene i dopune Prostornog plana Vukovarsko-srijemske županije

Sukladno Vašem zahtjevu zaprimljenog dana 18. Srpnja 2019. godine dostavljamo vam tražen podatke i smjernice potrebne za izradu IV Izmjena i dopuna Prostornog plana Vukovarsko-srijemske županije vezane za županijske i lokalne ceste pod upravljanjem Uprave za ceste Vukovarsko-srijemske županije. Dostavljamo CD sa digitalnim priložima : popis županijskih i lokanih cesta sa dužinama i kartu razvrstanih cesta na području Vukovarsko-srijemske županije u mjerilu 1:100 000 sukladno odluci o razvrstavanju javnih cesta.

S poštovanjem!

RAVNATELJ:
Željko Galić, dipl.oec.

9-1

NN 17/2018 (21.2.2018.), Odluka o izmjenama i dopunama Odluke o razvrstavanju javnih cesta

MINISTARSTVO MORA, PROMETA I INFRASTRUKTURE

363

Na temelju članka 7. stavka 2. Zakona o cestama («Narodne novine», broj 84/2011, 22/2013, 54/2013, 148/2013 i 92/2014) i Uredbe o mjerilima za razvrstavanje javnih cesta («Narodne novine», broj 34/2012), ministar mora, prometa i infrastrukture donosi

ODLUKU

O IZMJENAMA I DOPUNAMA ODLUKE O RAZVRSTAVANJU JAVNIH CESTA

I.

U Odluci o razvrstavanju javnih cesta («Narodne novine», broj 103/2017) u točki III. u popisu državnih cesta mijenja se podatak o ukupnim kilometrima državnih cesta, dodaju se nove državne ceste oznake DC543 i DC544, a za državne ceste oznake DC1 i DC24 mijenja se opis ceste, dok se za državnu cestu DC120 mijenja duljina ceste, tako da glase:

Oznaka državne ceste	OPIS CESTE	DULJINA (km)
DC 1	Gornji Mlačić (A2) - Krupina - Zagreb - Karlovac - Gracac - Kain - Benaz - Spla (DR)	418,66
DC 24	Bedulovčina (D14) - Zlatar Bistrica - D. Korčičina - Braduškina - N. Marof - Varakdnake Taplice - Ludbreg (D2)	69,17
DC 120	Pucova - Polje - Sobra - Saplazara	42,99
DC 543	Ključ Sela (D1) - Ovarine Dvoriš Zdenčina (A1)	2,38
DC 544	Cvoršte Furkaševac (D12) - Furkaševac - Rajc - Gudovac - Bješvar (D43)	16,96
Ukupno kilometara državnih cesta		7.148,98

II.

U točki IV. u popisu županijskih cesta mijenja se podatak o ukupnim kilometrima županijskih cesta, dodaje se nova županijska ceste oznake ŽC2265, za županijske ceste oznake ŽC3042 i ŽC3106 mijenja se opis i duljina ceste, dok se za županijsku cestu oznake ŽC2231 mijenja duljina ceste, a za županijsku cestu oznake ŽC3020 mijenja se opis ceste, tako da glase:

Oznaka županijske ceste	OPIS CESTE	DULJINA (km)
ŽC 2231	Kendelovec (D48) - Cirkrena - Furkaševac - Sibač - D43	19,86
ŽC 2265	Konjar (L25031) - Strmec (Ž2036)	0,74
ŽC 3020	Bevšće (D28) - Tak - D544	5,72
ŽC 3042	Novi Kapela (Z3841) - Furkaševac (D544)	4,97
ŽC 3106	Družja Zdenčina (D543) - Kaptinač - Paurovina (D36)	14,06
Ukupno kilometara županijskih cesta		9.477,18

III.

U točki V. u popisu lokalnih cesta mijenja se podatak o ukupnim kilometrima lokalnih cesta, dodaju se nove lokalne ceste oznake LC25213, LC25214, LC25216, LC25217, LC25218, LC31219 i LC65094, za lokalnu cestu oznake LC31058 mijenja se opis i duljina ceste, dok se za lokalne ceste oznake LC20058, LC26124 i LC31078 mijenja opis ceste, a lokalna cesta oznake LC31115 briše se s popisa lokalnih cesta, tako da glase:

Oznaka lokalne ceste	OPIS CESTE	DULJINA (km)
LC 20058	Čuhovec (Ž2033) - Dječji Krajevci (Ž2026)	2,89
LC 25213	L25141 - Vanjorac - L25088	1,20
LC 25214	L25141 - Klenovec - L25141	0,80
LC 25216	Selbnje - L25033	0,91
LC 25217	Vinica - Ž2045 - Ž2029	0,20
LC 25218	Gozalevanjak (L25018) - G. Voda (Ž2027)	1,47
LC 26124	Cirkrena (Ž2231) - Brestina - Bolž (D544)	4,60
LC 23058	Ž3302 - Novo Selo - Jaj. Iskolovne Vrbovec (Ž3077)	4,97
LC 31078	Bolž (D544) - D. Markovac - Rabat (Ž2231)	6,50
LC 31078	Peškovac (Ž3075) - Greda (Ž3034)	1,37
LC 65094	L65049 - Ražadići	1,96
Ukupno kilometara lokalnih cesta		8.794,42

IV.

Ova Odluka stupa na snagu danom objave u «Narodnim novinama».

Klasa: 011-01/17-01/135

Urbroj: 530-05-3-2-2-18-4

Zagreb, 9. veljače 2018.

Ministar
Oleg Butković, v. r.

POPIS ŽUPANIJSKIH CESTA

VUKOVARSKO - SRIJEMSKJE ŽUPANIJE

Sukladno Odluci izmjenama i dopunama Odluke o razvrstavanju javnih cesta NN 17/2018 od veljače 2018.g.

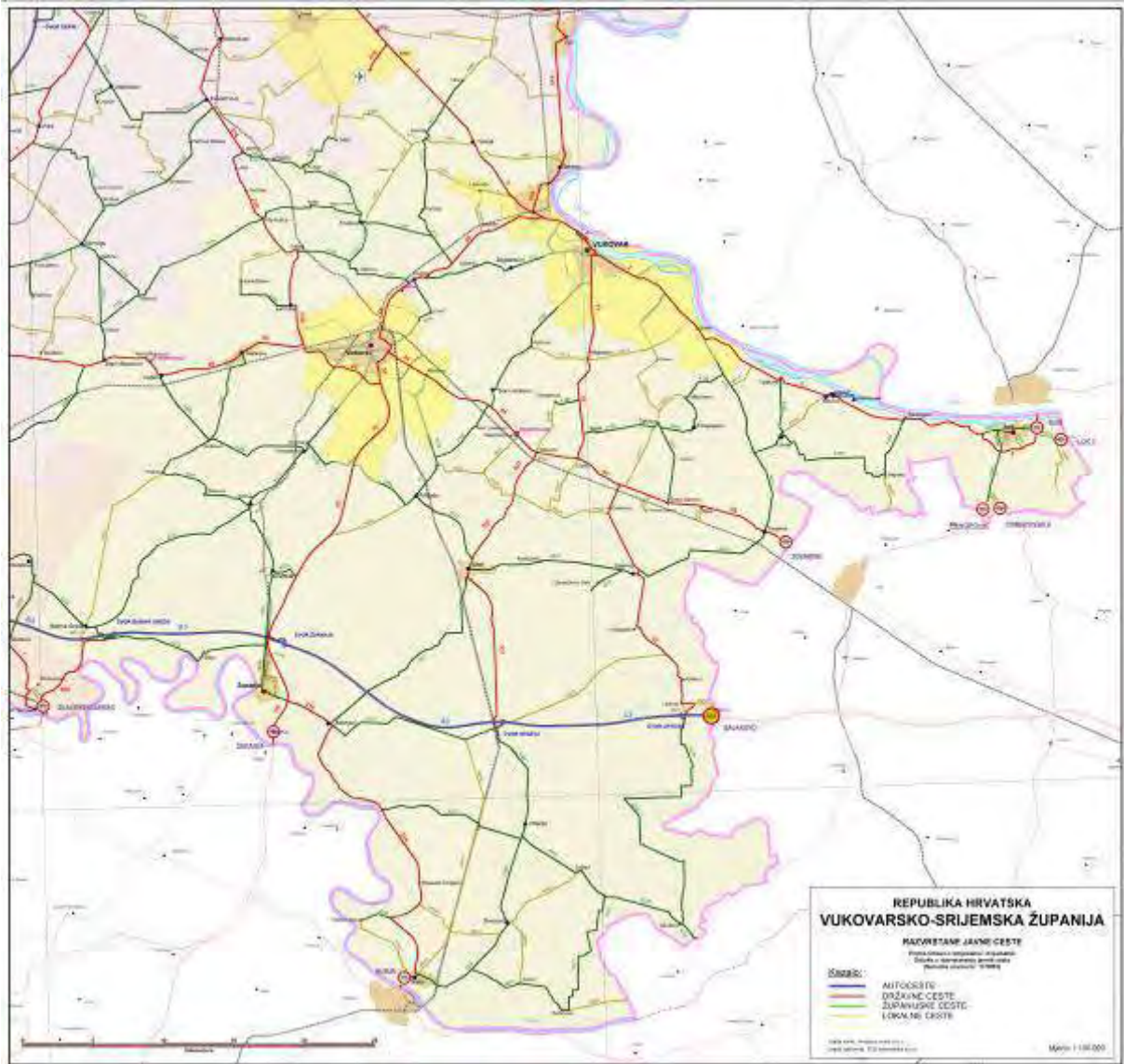
Broj ceste	Opis ceste	Duljina (km)	Vrsta kolnika (km)		
			asfalt	tucanik	zemlja
4111	Vera (L44086) - Bobota - Pačetin - D55	15,136			
4121	D518 - Laslovo - Korođ - Ž4148	7,567			
4122	Silaš (L44083) - Korođ (Ž4121)	3,550			
4133	Kešinci (Ž4132) - Stari Mikanovci (D46)	1,584			
4134	Gaboš (D518) - Ostrovo - D55	9,133			
4135	Tordinci (Ž4148) - Ž4134	3,276			
4136	Nuštar (D55) - Cerić - A.G. Grada Vinkovci	3,914			
4137	Nuštar (D55) - Bogdanovci - A.G. Grada Vukovara	9,484			
4148	Vrbica (Ž4133) - Markušica - Tordinci - Ž4111	20,425			
4149	Karadžičevo (L46059) - Jarmina (D518)	5,390			
4150	A.G. Grada Vukovara - Petrovci - St.Jankovci - D46	9,106			
4166	Vođinci (D46) - Retkovci - Andrijaševci (Ž4170)	13,182			
4167	Ivankovo (D46) - Retkovci - Prkovci - Šiškovci - Cerna (Ž4170)	19,004			
4170	A.G. Grada Vinkovci - Cerna - Gradište - Županja (D55)	26,502			
4172	A.G. Grada Vinkovci - Privlaka - Otok (D537)	11,500			
4173	A.G. Grada Vukovara - Tovarnik (D46)	13,059			
4174	Opatovac (D2) - Lovas - Ž4173	6,692			
4192	Rokovci (Ž4170) - A.G. Grada Vinkovci	2,017			
4193	A.G. Grada Vinkovci - Privlaka (Ž4172)	3,576			
4194	D46 - N.Jankovci - Ž4172	5,477			
4195	Svinjarevci (L46028) - D57	1,726			
4196	D57 - Berak - Čakovci - Mikluševci - Ž4173	14,699			
4197	Čakovci (Ž4196) - Šidski Banovci (D46)	5,606			
4198	Lovas (Ž4174) - Bapska - Šarengrad (D2)	14,381			
4199	Ilok (Ž4200) - gr.R.Srbije	6,200			
4200	Ilok: D2 - D2	4,100			
4202	Bartoševci (D525) - A.G. Grada Slavonski Brod - Garčin - Strizivojna - St.Mikanovci (D46)	4,968			
4218	D.Andrijevi (Ž4202) - Divoševci - V.Kopanica - Gundinci - B.Greda - Štitar - Ž4170	18,134			
4221	Cerna (Ž4170) - Babina Greda (Ž4218)	14,837			
4222	Gradište (Ž4170) - D55	2,118			
4223	Otok (D537) - Bošnjaci (D214)	16,300			
4224	Otok (D537) - Nijemci (D57)	12,185			
4225	Ž4224 - D.Novo Selo	2,790			
4229	Bošnjaci (D214) - D537	12,495			
4230	D214 - Soljani - Strošinci - G.P.Strošinci (gr.R.Srbije)	28,256			
4231	Ž4299 - Đurici - Račinovci - Ž4230	18,949			
4232	Rajevo Selo (L46053) - D214	2,561			
4233	Tovarnik (D46) - Nijemci (D57)	10,541			
4234	Čvorište Lipovac (A3) - Ž4230	22,900			
4299	Čvorište Spačva (A3) - Vrbanja - Drenovci - Gunja (D214)	24,400			
	Ukupno:	425,720			

POPIS LOKALNIH CESTA

VUKOVARSKO - SRIJEMSKJE ŽUPANIJE

Sukladno Odluci izmjenama i dopunama Odluke o razvrstavanju javnih cesta NN 17/2018 od veljače 2018.g.

Broj ceste	Opis ceste	Duljina (km)	Vrsta kolnika (km)		
			asfalt	tucanik	zemlja
44086	D213 - Vera (Ž4111)	3,683			
44114	L44083 - Celije - Bobota (Ž4111)	6,277			
46001	L44114 - Ludvinci - Tordinci (Ž4148)	6,476			
46002	Bobota (Ž4111) - Trpinja (D2)	3,535			
46003	D2 - Borovo (D519)	6,235			
46004	Ž4111 - A.G. Grada Vukovara	2,076			
46005	A.G. Grada Vukovara - Bršadin (D55)	2,257			
46013	Petrovci (Ž4150) - Negoslavci - A.G. Grada Vukovara	10,439			
46014	A.G. Grada Vukovara - Grabovo - Čakovci (Ž4196)	6,751			
46015	L46014 - Mikluševci (Ž4196)	2,499			
46016	Ž4173 - D2	2,176			
46017	Prkinci (Ž4167) - B.Greda (D520)	14,500			
46018	Cerna (Ž4170) - želj.kolodvor	1,040			
46020	Gradište (Ž4170) - želj.kolodvor	0,593			
46023	D55 - Privlaka (Ž4193)	5,935			
46026	Ž4172 - Đeletovci (D57)	14,602			
46027	Srijemske Laze (D46) - L46026	3,718			
46028	Svinjarevci (Ž4195) - Slakovci (D46)	3,962			
46029	Slakovci (D537) - želj.kolodvor	0,300			
46030	Orolik (D46) - L46026	4,890			
46031	Čakovci (Ž4196) - D46	4,683			
46032	D46 - Vinkovački Banovci	1,241			
46033	Ilača (D46) - želj.kolodvor	1,267			
46034	Mohovo (D2) - Lovas (Ž4174)	4,287			
46035	Bapska (Ž4198) - gr.R.Srbije	3,017			
46036	Ilok: Ž4200 - Ž4199 Radićeva ul.	1,234			
46037	Ilok: Ž4200 - D2 M.Gupca ul.	1,744			
46039	Ilok (Ž4200) - GP Ilok (gr.R.Srbije)	2,771			
46040	Ž4199 - gr.R.Srbije	1,354			
46042	Ž4170 - D55	0,560			
46043	L46042 - Županja (Ž4170)	3,590			
46050	Ž4229 - Gunja (Ž4299)	17,852			
46051	D537 - D57	13,600			
46052	Lipovac (D57) - gr.R.Srbije	1,284			
46053	Rajevo Selo (Ž4232) - Gunja (D214)	6,217			
46054	D214 - Ž4299	6,653			
46055	Soljani (Ž4230) - Drenovci (Ž4299)	6,271			
46056	Drenovci (L46055) - Đurici (Ž4231)	4,713			
46057	Račinovci (Ž4231) - gr.R.Srbije	4,176			
46059	Karadžićevo (Ž4149) - D518	4,900			
46060	L46039 - Radoš	4,300			
46061	Lipovac: D57 - D57	0,800			
	Ukupno:	198,458			





REPUBLIKA HRVATSKA
 MINISTARSTVO GOSPODARSTVA,
 PODUZETNIŠTVA I OBRTA

KLASA: 350-01/17-01/26
 URBROJ: 526-02-02-01-01/2-19-4
 Zagreb, 24. srpnja 2019.

VUKOVARSKO-SRIJEMSKA ŽUPANIJA
 Služba za prostorno planiranje, gradnju i
 zaštitu okoliša
 Županijska 9
 32000 Vukovar

PREDMET: IV. Izmjena i dopuna Prostornog plana Vukovarsko - srijemske županije –
 mišljenje i podaci, daju se

Veza: KLASA: 350-02/17-03/5, URBROJ: 2196/1-14-01-19-9 od 8. srpnja 2019.

Pošlovani,

sukladno Vašem dopisu zaprimljenom 19. srpnja 2019. godine u vezi IV. Izmjena i dopuna
 Prostornog plana Vukovarsko - srijemske županije, ovo Ministarstvo očituje se kako slijedi:

Na području Vukovarsko-srijemske županije nema odobrenih istražnih prostora mineralnih
 sirovina, ali je smješteno jedno neaktivno eksploatacijsko polje ciglarske gline (Cerna) te dva
 aktivna eksploatacijska polja ciglarske gline (Ervenica i Slavonka).

Eksploatacijska polja ciglarske gline (Cerna, Ervenica i Slavonka) naznačena su na dostupnim
 grafičkim priložima, uz napomenu da eksploatacijsko polje ciglarske gline Ervenica ima
 oznaku planirano eksploatacijsko polje iako je riječ o postojećem eksploatacijskom polju.

Nadalje, ističe se da je eksploatacijsko polje ciglarske gline Alvaluci brisano rješenjem ovog
 Ministarstva od 21. kolovoza 2017. godine iz Registra eksploatacijskih polja mineralnih
 sirovina, nakon pribavljenih potvrda sukladno članku 87. Zakona o rudarstvu (Narodne novine,
 broj 56/13, 14/14, 52/18, 115/18) te je o istom obaviještena i Vukovarsko-srijemska županija.

Glede ostalih lokacija na kartografskom prikazu 0-1.A. korištenje i namjena prostora koji
 imaju oznaku E3 (Prostor za iskorištavanje mineralnih sirovina – šljunka, gline i pijeska)
 ukazuje se na nejasnoće u odnosu na predmetne oznake, odnosno koji su izvor podataka za
 iste, uz napomenu da ovo Ministarstvo podržava mogućnost odobravanja novih lokacija za
 istražne prostore i eksploatacijska polja mineralnih sirovina u Vukovarsko-srijemskoj županiji.

Zaključno, napominje se da je ispravan naziv mineralne sirovine ciglarska glina, a ne opekarska glina.

U prilogu dostavljaju se prostorni podaci za eksploatacijska polja ciglarske gline Cerna, Ervenica i Slavonka.

S poštovanjem,

Prilozi: 2



Izvoz prostornih podataka aktivnih eksploatacijskih polja, Vukovarsko-srijemska županija

1. NAZIV EKSPLOATACIJSKOG POLJA

ERVENICA

2. VRSTA MINERALNE SIROVINE

Ćiglarska glina

3. LOKACIJA EKSPLOATACIJSKOG POLJA

GRAD/OPĆINA: Grad Vinkovci

ŽUPANIJA: Vukovarsko-srijemska

4. POVRŠINA EKSPLOATACIJSKOG POLJA

31,65 ha

5. PROSTORNI PODACI

KOORDINATE VRŠNIH TOČAKA

Oznaka točke	E	N	Dužina stranica, m
1	681 758,636	5 022 385,683	186,43
2	681 821,897	5 022 561,050	661,50
3	682 288,495	5 023 029,948	154,10
4	682 411,862	5 023 122,285	109,63
5	682 470,141	5 023 029,429	814,98
6	682 286,419	5 022 235,428	548,75
1	681 758,636	5 022 385,683	

Izvadak prostornih podataka aktivnih eksploatacijskih polja, Vukovarsko-srijemska županija

1. NAZIV EKSPLOATACIJSKOG POLJA

SLAVONKA

2. VRSTA MINERALNE SIROVINE

Čiglarska glina

3. LOKACIJA EKSPLOATACIJSKOG POLJA

GRAD/OPĆINA: Grad Vinkovci

ŽUPANIJA: Vukovarsko-srijemska

4. POVRŠINA EKSPLOATACIJSKOG POLJA

15,17 ha

5. PROSTORNI PODACI

KOORDINATE VRŠNIH TOČAKA

Oznaka točke	E	N	Dužina stranica, m
1	682 516,664	5 021 330,594	444,74
2	682 770,659	5 021 695,665	383,31
3	683 103,478	5 021 505,503	189,34
4	682 963,075	5 021 378,480	265,63
5	682 795,323	5 021 172,522	320,37
1	682 516,664	5 021 330,594	

*Izvoz prostornih podataka neaktivnih eksploatacijskih polja, Vukovarsko-srijemska županija***1. NAZIV EKSPLOATACIJSKOG POLJA**

CERNA

2. VRSTA MINERALNE SIROVINE

Ciglarska glina

3. LOKACIJA EKSPLOATACIJSKOG POLJA

GRAD/OPĆINA: Općina Cerna

ŽUPANIJA: Vukovarsko-srijemska

4. POVRŠINA EKSPLOATACIJSKOG POLJA

19,15 ha

5. PROSTORNI PODACI

KOORDINATE VRŠNIH TOČAKA

Oznaka točke	E	N	Dužina stranica, m
1	672 307,270	5 009 543,355	
2	672 434,543	5 009 199,919	366,26
3	672 657,056	5 009 251,461	228,40
4	672 674,912	5 009 203,140	51,51
5	672 683,469	5 009 207,281	9,51
6	672 759,224	5 009 258,030	91,18
7	672 946,407	5 009 382,401	224,73
8	672 857,626	5 009 621,325	254,89
9	672 654,587	5 009 528,644	223,19
10	672 600,558	5 009 674,719	155,75
1	672 307,270	5 009 543,355	321,36

Zaprimljeno: 16. 07. 2019.



Istraživanje i proizvodnja nafte i plina
Razrada polja

Lovinčeva 4
10000 Zagreb

Tel: 385 1 845 0518
Fax: 385 1 645 2522

Naš znak - Re: 50308575/23-07-19/2594-293/BK

Datum - Date: 13. kolovoza 2019.

REPUBLIKA HRVATSKA
VUKOVARSKO-SRIJEMSKA ŽUPANIJA
Služba za prostorno planiranje,
gradnju i zaštitu okoliša

Županijska 9
32 000 VUKOVAR

PREDMET: IV. IZMJENA I DOPUNA PROSTORNOG PLANA VUKOVARSKO-SRIJEMSKJE ŽUPANIJE I STRATEŠKA STUDIJA O UTJECAJU IV. IZMJENA I DOPUNA PROSTORNOG PLANA VUKOVARSKO-SRIJEMSKJE ŽUPANIJE NA OKOLIŠ
- mišljenje u prilog javnoj raspravi -

Temeljem Vašeg dopisa KLASA: 350-02/17-01/14, URBROJ: 238/1-18-01/4-19-139 od 9. siječnja 2019. godine, kojim nas obavještavate o provođenju javne rasprave o Prijedlogu IV. Izmjena i dopuna Prostornog plana Vukovarsko-srijemske županije i o Strateškoj studiji o utjecaju IV. Izmjena i dopuna Prostornog plana Vukovarsko-srijemske županije na okoliš, dostavljamo naše mišljenje.

Uvidom u dostavljene materijale Prijedloga plana i sudjelovanjem na javnom izlaganju Prijedloga IV. Izmjena i dopuna Prostornog plana Vukovarsko-srijemske županije, očitujemo se kako slijedi

U kartografskim prikazima 1. *Korištenje i namjena prostora (1.A. Prostor za razvoj i uređenje područja) i 2. Infrastrukturalni sustav (2.D. Eksploatacija i cijevni transport plina i nafte)*, novoutvrjene granice eksploatacijskih polja ugljikovodika (EPU) „Privlaka“, „Deletovci“ i „Ilačar“, a koja se u potpunosti nalaze unutar administrativnih granica Vukovarsko-srijemske županije, ispravno su uočene.

Na kartografskom prikazu 2. *Infrastrukturalni sustav (2.D. Eksploatacija i cijevni transport plina i nafte)* uočeni su naši naftno-nađarski objekti i postrojenja za istraživanje i eksploataciju mineralnih sirovina – ugljikovodika.

Slijedom navedenog nemamo primjedbi te se svažemo sa Prijedlogom IV. Izmjena i dopuna Prostornog plana Vukovarsko-srijemske županije.

Vazano na javnu raspravu o Strateškoj studiji o utjecaju IV. Izmjena i dopuna Prostornog plana Vukovarsko-srijemske županije na okoliš, obavještavamo Vas da nemamo primjedbi vezanih na sadržaj Strateške studije o utjecaju IV. Izmjena i dopuna Prostornog plana Vukovarsko-srijemske županije na okoliš.

Sretno!

Direktor Razrade polja



Dostaviti:

1. Proizvodna regija Istočna Hrvatska, direktorica, Željena Kljaić, dipl. ing.;
2. Odnosi s državnom i lokalnom upravom IPNP, direktor, Željko Tremac, dipl. ing.;
3. Arhiva, ovdje.

INA, d.d.	Glasnik - Glasnik	Adresa - Adresa	IBAN broj / IBAN Number	Tipografski poslovanje
<p>Avenija Vukovarska, Hrvatska 10, 10 000 Zagreb, b.o. 000, Hrvatska - Croatia Telefon + (385)91 16450100 Faks + (385) 1 64502100</p> <p>www.ina.hr</p>	<p>Republika Hrvatska Ministarstvo obrane i vojne industrije Uprava za istraživanje i eksploataciju nafte i plina Sjedište: 10000 Zagreb, Hrvatska Hrvatska - Croatia Tel: 385 1 845 0518 Fax: 385 1 645 2522</p>	<p>Republika Hrvatska Ministarstvo obrane i vojne industrije Uprava za istraživanje i eksploataciju nafte i plina Sjedište: 10000 Zagreb, Hrvatska Hrvatska - Croatia Tel: 385 1 845 0518 Fax: 385 1 645 2522</p>	<p>HR10340001511000210001 HR10340001511000210002 HR10340001511000210003 HR10340001511000210004 HR10340001511000210005 HR10340001511000210006 HR10340001511000210007 HR10340001511000210008 HR10340001511000210009 HR10340001511000210010</p>	<p>Tipografski poslovanje Komunalni zavod za štampu Biskupinski trg 10 - Ploče 10100 Zagreb, Hrvatska Tel: 385 1 800 0111 Fax: 385 1 800 0112 E-mail: ztp@ztp.hr www.ztp.hr</p>

Zaprimljeno: 16. okt. 2019.



KLASA: 350-02/19-01/01

URBROJ: 405-04/01-19-2

U Zagrebu, 13. kolovoza 2019. godine

**VUKOVARSKO-SRIJEMSKA
ŽUPANIJA**

 Služba za prostorno planiranje,
 gradnju i zaštitu okoliša
 32 000 Vukovar
 Županijska 9

**PREDMET: PISANO MIŠLJENJE NA 4. IZMJENU I DOPUNU PROSTORNOG
PLANA VUKOVARSKO-SRIJEMSKE ŽUPANIJE**

-veza: KLASA: 350-02/17-03/5; URBROJ: 2196/1-14-01-19-9

Poštovani,

Agencija za ugljikovodike dostavlja svoje komentare na javnu raspravu o IV. Izmjeni i dopuni Prostornog plana Vukovarsko-srijemske županije.

Komentari koje navodimo u skladu su s zahtjevom iznesenom od strane Agencije za ugljikovodike dostavljenom elektroničkom poštom 19. siječnja 2019. godine te služe u svrhu razjašnjavanja pojedinih navoda i usklađivanja s Zakonom o istraživanju i eksploataciji ugljikovodika (Narodne novine, 52/18, 52/19) (dalje u tekstu: Zakon).

**IV. IZMJENA I DOPUNA PROSTORNOG PLANA VUKOVARSKO-SRIJEMSKE
ŽUPANIJE, KNJIGA 1**

- 1. Sukladno Zakonu energetske sirovine su ugljikovodici, geotermalne vode u energetske svrhe, podzemna skladišta plina te strukture za trajno zbrinjavanje ugljikova dioksida. Sukladno navedenome, predlažemo izmjenu članka 21. na način:**

Članak 21.

„Iza točke (8.14.) dodaje se točka (8.15.) koja glasi:

“(8.15.) Zahvati i građevine državnog značaja su:

- istraživanje i eksploatacija mineralnih sirovina,
- istraživanje i eksploatacija ugljikovodika, istraživanje i eksploatacija geotermalnih voda iz kojih se može koristiti akumulirana toplina u energetske svrhe, skladištenje prirodnog plina i trajno zbrinjavanje ugljikova dioksida
- građevine na eksploatacijskom polju mineralnih sirovine,



Agencija za ugljikovodike: DRŽ: 72156527632; Mijaniarska 3A, 10000 Zagreb

(Telefon: +385 (0)1 6441 800; (Faks): +385 (0)1 64 31 925; Email: info@azu.hr)



- naftno rudarski objekti i postrojenja na eksploatacijskom polju ugljikovodika, geotermalne vode za energetske svrhe, podzemnog skladišta plina te strukture za trajno zbrinjavanje ugljikova dioksida
- deponije mineralnih sirovina.“

2. U članku 33. predloženo da se površina za eksploataciju ugljikovodika i geotermalnih voda E1 i E2 proširi u skladu s istražnim aktivnostima te zahtjevom Agencije za ugljikovodike poslanom elektroničkom poštom 19. siječnja 2018. godine, na način:

Članak 33.

„E1 energetska: Na cijelom području županije moguće je izvoditi istražne radove i aktivnosti u svrhu utvrđivanja mogućnosti eksploatacije ugljikovodika.

Istražni prostori ili dijelovi istražnih prostora mogu se, bez izmjene ovog Plana, prenamijeniti u eksploatacijska polja ugljikovodika ukoliko istražni prostor ispunjava odgovarajuće propisane zahtjeve, pod uvjetom da je u skladu s propisima o istraživanju i eksploatacije ugljikovodika i osnovnim smjernicama iz ovog Plana. „

E2 geotermalne vode: Na cijelom području županije moguće je izvoditi istražne radove i aktivnosti u svrhu utvrđivanja mogućnosti eksploatacije geotermalnih voda u energetske svrhe.

Istražni prostori ili dijelovi istražnih prostora mogu se, bez izmjene ovog Plana, prenamijeniti u eksploatacijska polja geotermalnih voda u energetske svrhe ukoliko istražni prostor ispunjava odgovarajuće propisane zahtjeve, pod uvjetom da je u skladu s propisima o istraživanju i eksploatacije ugljikovodika i osnovnim smjernicama iz ovog Plana.“

(13.7.)

„(2) Osim eksploatacijskih polja ugljikovodika navedenih u točki 13.2. u PPUO/G moguće je u okviru istražnog prostora, utvrditi novo eksploatacijsko polje ugljikovodika i geotermalne vode za energetske svrhe veličine ne veće od odobrenog istražnog prostora, sukladno propisima iz područja zaštite okoliša, prostornog uređenja, istraživanja i eksploatacije ugljikovodika i rudarstva, a ako se radi o čvrstim mineralnim sirovinama pod sljedećim uvjetima:

- da u radijusu od 10 km ne postoji drugo aktivno ili nesansirano eksploatacijsko polje istovjetne mineralne sirovine,
- da je na većoj udaljenosti od 500 m od građevinskog područja naselja, državnih vodotoka i prometnica, te 1.000 m od ugostiteljsko-turističkih zona, sportskorekreacijskih zona i zaštićenih područja i objekata,
- da se ne nalazi u I., II. i III. zoni zaštite vodocrpilišta.“

„(7) Nove površine za iskorištavanje mineralnih sirovina i eksploataciju ugljikovodika i geotermalnih voda za energetske svrhe moguće je formirati u okviru istražnih prostora temeljem projekata po posebnom propisu.“

U priloženim kartogramima, u legendi, nedostaje oznaka za zonu E2, a koja se odnosi na geotermalne vode za energetske svrhe.



3. U članku 34. predlažemo da se „geotermalne vode u poljoprivredne svrhe“ izmijeni u „geotermalne vode za energetske svrhe“. Kada se geotermalne vode koriste u staklenicima tj. u poljoprivredi, njihova namjena je za potrebe zagrijavanja staklenika, odnosno, za toplinarstvo. Na taj način, sukladno Zakonu, to su geotermalne vode u energetske svrhe.
4. U članku 63. predlažemo izmjenu veličine eksploatacijskog polja geotermalne vode za energetske svrhe na način da se ne prikazuje kvantitativno veličina polja jer navedene vrijednosti su ispod standardnih veličina već odobrenih eksploatacijskih polja geotermalne vode u Republici Hrvatskoj. Naime, površina od 5 ha predstavlja samo bušotinski radni prostor te se ne može smatrati eksploatacijskim poljem u smislu Zakona. Temeljem navedenom predlažemo izmjenu članka 63. na način da glasi:
- „(2) Planirana geotermalna polja manja od 25 ha prikazuju se simbolom, a granice se detaljno prikazuju u PPUO/G. Nova geotermalna polja moguće je utvrditi kroz izradu PPUO/G.“
5. U članku 95. predlažemo izmjenu na način da se uz postojeća eksploatacijska polja ugljikovodika u IV. Izmjenu Prostornog plana Vukovarsko-srijemske županije uvrste i planirana eksploatacijska polja ugljikovodika, a u skladu sa zahtjevom Agencije za ugljikovodike.

„Članak 95.

(41.a.) Temeljem neposredne provedbe ovog Plana mogu se izdavati provedbeni akti samo za sljedeće zahvate u prostoru državnog značaja unutar postojećih i planiranih EPU-a:

- eksploatacijska polja ugljikovodika (EPU): EPU Đeletovci, EPU Privlaka, EPU Ilača,
- cjevovodi od planiranih bušotina do spoja na postojeći sabirno-transportni sustav,

(41.b.)

(1) Unutar postojećih i planiranih EPU iz članka 41.a., neposrednom provedbom ovog Plana mogu se izdavati akti za građenje i/ili rekonstrukciju građevina-naftno-rudarskih objekata i postrojenja i izvođenje zahvata u prostoru koji se ne smatraju građenjem:

- bušotinskih radnih prostora i priključnih cjevovoda sa pripadajućim tomjevima, njihalicama i vijčastim pumpama, te ostalom potrebnom opremom (spremnici, kapljevine do 50 m³, razvodno upravljačkim jedinicama, rasvjetnim stupovima, separatorima, punilištima autocisterni, bakljama,
- priključnih cesta,
- visokonaponskih 10 kV i niskonaponskih energetskih vodova, uključivo trafostanice 10/04, kV,
- signalnih kablova,
- ograda,
- drugih infrastrukturnih, pomoćnih i pratećih građevina, a koji su u funkciji naftno-rudarskih radova istraživanja i eksploatacije, skladištenja ugljikovodika i trajnog zbrinjavanja plinova u geološkim strukturama istoga.



(41.c.)

(1) Neposrednom provedbom ovog Plana mogu se izdavati akti za građenje i/ili rekonstrukciju zahvata u prostoru unutar postojećih i planiranih EPU-a iz članka 41.a.:

- najveće površine pojedinačnog zahvata 3,0 ha (osim prometne i druge infrastrukture),
- maksimalne visine 10,0 m (osim tornjeva bušaćeg postrojenja i baklji koji mogu biti maksimalne visine 52,0 m odnosno 15,0 m),
- unutar površine zahvata smještenih tako da se do svakog objekta i/ili postrojenja osigura prolaz minimalne širine 2,5 m,
- maksimalnog koeficijenta izgrađenosti 0,3,
- maksimalnog koeficijenta iskoristivosti 0,7.

(2) Građevna čestica unutar postojećih i planiranih EPU-a formira se iznimno, unutar građevinskih područja gospodarske namjene-proizvodne i kada je potrebno osigurati jednoznačno korištenje prostora.

(41.d.)

(1) Neposrednom provedbom ovog Plana unutar EPU-a mogu se izdavati akti za građenje i/ili rekonstrukciju građevina, naftno-rudarskih objekata i postrojenja i izvođenje zahvata u prostoru koji se ne smatraju građenjem samo na lokacijama:

- izvan građevinskih područja, osim građevinskih područja gospodarske namjene proizvodne planiranih ovim Planom,
- izvan površina posebne namjene, postojećih i planiranih infrastrukturnih koridora, te područja posebnih uvjeta korištenja i posebnih ograničenja u korištenju i primjene posebnih mjera uredjenja i zaštite, osim iznimno, uz suglasnost i u skladu s posebnim uvjetima nadležnog javnopravnog tijela,
- izvan zaštitnih šuma i šuma posebne namjene, osim iznimno, ukoliko ne uječu na razloge zbog kojih su proglašene,
- izvan područja ciljnih staništa ekološke mreže i staništa ciljnih vrsta, osim iznimno, ukoliko ne ugrožavaju očuvanje staništa i vrsta, te cjelovitost ekološke mreže,
- na krajobrazno manje vrijednim i vizualno manje izloženim područjima.

(2) Minimalna udaljenost građevina, naftno-rudarskih objekata i postrojenja od područja i površina iz stavka 1. utvrđuje se temeljem smjernica i kriterijima posebnih propisa i posebnih uvjeta nadležnih javnopravnih tijela.

(3) Građevine, naftno-rudarske objekte i postrojenja oblikom i materijalom treba prilagoditi obilježjima okolnog prostora.

(41.e.)

(1) Svi zahvati u prostoru unutar postojećih i planiranih EPU-a (izuzev prometne i linijske infrastrukture) moraju imati osiguran pristup na javnu prometnu površinu.



(2) Sva potrebna parkirališta unutar postojećih i planiranih EPU-a moraju se riješiti unutar obuhvata zahvata u prostoru i/ili na način utvrđen odlukama odnosno jedinice lokalne samouprave.

(3) Instalacije vodovoda i odvodnje otpadnih voda unutar postojećih i planiranih EPU-a moraju se priključiti na javnu mrežu, a ukoliko ista nije izvedena riješiti izgradnjom alternativnih sustava (bunara, cisterni, internih pročistača, nepropusnih septičkih jama i sl.).

(4) Instalacije niskog napona unutar postojećih i planiranih EPU-a mogu se priključiti na javnu niskonaponsku elektroenergetsku mrežu ili riješiti putem vlastitog izvora.

(41.f.)

(1) Neposrednom provedbom ovog Plana unutar postojećih i planiranih EPU-a mogu se utvrditi samo sljedeći zahvati u prostoru državnog značaja, u skladu sa sljedećim uvjetima:

- EPU Privlaka može se utvrditi unutar granica prikazanih na Prilogu 1 uz kartografske prikaze 1A i 2D, maksimalne veličine 1948 ha u skladu s odredbama, smjericama i kriterijima posebnih propisa i ovog Plana.
- EPU Deletovci može se utvrditi unutar granica prikazanih na Prilogu 2 uz kartografske prikaze 1A i 2D, maksimalne veličine 3.304 ha u skladu s odredbama, smjericama i kriterijima posebnih propisa i ovog Plana.
- EPU Ilača može se utvrditi unutar granica prikazanih na Prilogu 3 uz kartografske prikaze 1A i 2D, maksimalne veličine 447 ha u skladu s odredbama, smjericama i kriterijima posebnih propisa i ovog Plana."

IV. IZMJENE I DOPUNE PROSTORNOG PLANA VUKOVARSKO-SRIJEMSKJE ŽUPANIJE, KNJIGA II

6. Predlažemo izmjenu u uvodnom dijelu Knjige II, a na način da tekst bude terminološki usklađen sa Zakonom.

UVOD (str 9)

Nakon donošenja III. Izmjena i dopuna Vukovarsko-srijemske županije ("Službeni vjesnik" Vukovarsko-srijemske županije, broj 19/14) dostavljeni su zahtjevi za planiranjem novih koridora plinovoda i dalekovoda, za definiranjem novih istražnih prostora i eksploatacijskih polja (ugljkovodika i geotermalnih).

Razlozi za izradu Plana su i usuglašavanje PPVSŽ sa zahtjevima za planiranjem novih koridora plinovoda, dalekovoda, novih ugljikovodičnih i geotermalnih istražnih prostora i eksploatacijskih polja, usklađivanje PPVSŽ sa zahtjevima iz članka 179. Zakona o održivom gospodarenju otpadom ("Narodne novine" broj 94/13), ažuriranje podataka u PPVSŽ o zaštićenim područjima i područjima ekološke mreže na području Vukovarsko-srijemske županije i usklađivanje PPVSŽ s razvojnom strategijom Vukovarsko-srijemske županije.



7. Predlažemo da se u naslov točke 2.1.4. doda eksploatacija ugljikovodika i geotermalnih voda za energetske svrhe na način:

2.1.4. Eksploatacija ugljikovodika, geotermalnih voda za energetske svrhe i mineralnih sirovina

8. Predlažemo izmjenu u poglavlju 2.3.7.3. na način da se veličina eksploatacijskog polja geotermalne vode za energetske svrhe ne prikazuje kvantitativno jer navedene vrijednosti su ispod standardnih veličina već odobrenih eksploatacijskih polja geotermalne vode u Republici Hrvatskoj. Naime, površina od 5 ha predstavlja samo bušotinski radni prostor te se ne može smatrati eksploatacijskim poljem u smislu Zakona.

„2.3.7.3. Geotermalne vode za energetske svrhe

IV. IDPPVSŽ dopunjeni su postojećim podacima o eksploatacijskim poljima i podacima o geotermalnim bušotinama, a na temelju podataka od strane INA d.d. te upravnih odjela Vukovarsko-srijemske županije.

U Plan je tako ucrtano 7 lokacija na kojima je planirano korištenje geotermalne vode:

1. Bošnjaci
2. Babina Greda
3. Vinkovci
4. Građište
5. Otok
6. Lešće (lokacija između naselja Bošnjaci i Otok)
7. Vukovar (zona koja obuhvaća 7 bušotina)

Osim prikaza u kartografskom dijelu Plana ovo područje je obrađeno i novim odredbama za provedbu na način da se područje cijele županije smatra istražnim prostorom (osim u dijelovima koji su zaštićeni posebnim propisima koji zabranjuju istraživanje i korištenje geotermalne vode), a moguće je utvrditi i nova eksploatacijska polja geotermalne vode za energetske svrhe kroz izradu prostornih planova općina i gradova.“

S poštovanjem,

PREDSJEDNIK UPRAVE AGENCIJE
ZA UGLJKOVODIKE



Agencija za
ugljikovodike

Miroslavski trg 20

MARJAN KRPAN



REPUBLIKA HRVATSKA
MINISTARSTVO OBRANE
ZAGREB

UPRAVA ZA MATERIJALNE RESURSE
SEKTOR ZA VOJNU INFRASTRUKTURU
Služba za vojno graditeljstvo i
energetsku učinkovitost
KLASA: 350-02/18-01/3
URBROJ: 512M3-020201-19-10
Zagreb, 14. kolovoza 2019.

VUKOVARSKO-SRIJEMSKA ŽUPANIJA
Služba za prostorno planiranje, gradnju i zaštitu okoliša
Vukovar

Štampano: 2019.08.14

VUKOVARSKO-SRIJEMSKA ŽUPANIJA
Služba za prostorno planiranje,
gradnju i zaštitu okoliša
Županijska 9
32 000 VUKOVAR

PREDMET: IV. Izmjene i dopune PP Vukovarsko-srijemske županije i
Strateška studija o utjecaju IV. Izmjene i dopune PP
Vukovarsko-srijemske županije na okoliš,
- očitovanje, dostavlja se

VEZA: Vaš akt KLASA:350-02/17-03/5, URBROJ:2196/1-14-01-19-9
od 08. srpnja 2019.

Aktom iz veze predmeta dostavljena je posebna obavijest o održavanju javne rasprave o Prijedlogu IV. Izmjena i dopuna Prostornog plana Vukovarsko-srijemske županije i o Strateškoj studiji o utjecaju IV. Izmjena i dopuna Prostornog plana Vukovarsko-srijemske županije na okoliš.

Na temelju odredbi članka 92. Zakona o obrani („Narodne novine“ broj 73/13, 75/15, 27/16, 110/17, 30/18 i 70/19) i Pravilnika o zaštitnim i sigurnosnim zonama oko vojnih lokacija i građevina („Narodne novine“ broj 122/15) po izvršenom uvidu u Prijedlog IV. Izmjena i dopuna Prostornog plana Vukovarsko-srijemske županije i Stratešku studiju o utjecaju IV. Izmjena i dopuna Prostornog plana Vukovarsko-srijemske županije na okoliš nemamo primjedbi na iste.

U predmetnom planu su zadržane postojeće zone posebne namjene i zaštitne i sigurnosne zone za vojarnu „5. gardijske brigade Slavonki sokolovi“ Vinkovci, vojarnu „204. brigade HV“ Vukovar i RP „Borinci“, Jarmina sukladno zahtjevima obrane.

SJ/SZ

S poštovanjem,

VODITELJ SLUŽBE

Velimir Anić, dipl. ing. geod.

Dostaviti:
- naslovu
- pismohrana ovdje

po D. Anić



Zaprimljeno: 28.8.2019.



REPUBLIKA HRVATSKA
MINISTARSTVO POLJOPRIVREDE

10000 Zagreb, Planinska 2a

KLASA: 350-02/19-01/420
URBROJ: 525-11/1071-19-2
Zagreb, 30. srpnja 2019.

Vukovarsko-srijemska županija
Služba za prostorno planiranje, gradnju i zaštitu okoliša
Županijska 11, 32000 Vukovar

Predmet: IV. Izmjena i dopuna Prostornog plana Vukovarsko-srijemske županije
-Posebna obavijest o provođenju jedinstvenog postupka javne rasprave o Prijedlogu
IV. Izmjena i dopuna Prostornog plana Vukovarsko-srijemske županije i Strateškoj
studiji o utjecaju IV. Izmjena i dopuna Prostornog plana Vukovarsko-srijemske
županije na okoliš
mišljenje, daje se

*Veza Klasa: 350-02/17-03/5
Ur.broj: 2196/1-14-01-19-9*

Poštovani,

Slijedom dopisa kojim tražite mišljenje na gore navedeni predmet iz nadležnosti upravnog područja šumarstva, lovstva i drvne industrije, dostavljamo isto kako slijedi:
Strateška studija utjecaja na okoliš IV. Izmjena i dopuna Prostornog plana Vukovarsko-srijemske županije (dalje: Plan) utvrđuje obilježja utjecaja zahvata i mjere zaštite okoliša u Provedbene odredbe predmetnog Plana za šume i šumarstvo te divljač i lovstvo.
Glede navedenog Ministarstvo poljoprivrede iz nadležnosti upravnog područja šumarstva, lovstva i drvne industrije dostavilo je mišljenje o sadržaju strateške studije utjecaja na okoliš predmetnog Plana (u privluku dopisa) pod brojem Klasa: 351-03/17-01/167 Urbroj: 525-11/1071-18-2 od 15. siječnja 2018. u kojem su načelno predložene smjernice za određivanje sadržaja o šumarstvu kao potencijalu održivog korištenja prirodnih dobara, održivom razvoj drvne industrije kao poveznice za zelenu tehnologiju i kružno gospodarstvo te lovstvo od značaja za razvoj održivog lovnog turizma.

Nastavno, uvidom u prijedlog predmetne Strateške studije o utjecaju na okoliš predmetnog Plana utvrđeno je da je potrebno izvršiti određene izmjene i dopune po poglavljima na način da se u poglavlje A.2 Odnos PP VSŽ s drugim odgovarajućim strategijama, planovima i programima doda: „Strategija razvoja prerade drva i proizvodnje namještaja Republike Hrvatske 2017.-2020. s Akcijskim planom provedbe 2017.-2020. („Narodne novine“, broj:44/2017) te odrede ciljevi i usklađenost ciljeva. U istom poglavlju za strategiju „Nacionalna šumarska politika i strategija („Narodne novine“ broj: 120/ 2003) potrebno je izvršiti izmjene na način da su ciljevi strategije usklađeni s istom.

Nadalje, poglavlje B.12 gospodarske aktivnosti šumarstvo i lovstvo potrebno je dopuniti podacima za državne šume i lovišta te iste kartografski prikazati.

U poglavlju E. 8 navesti sve tipove zahvata koji imaju /nemaju direktne /indirektne utjecaje na šume i šumarstvo te divljač i lovstvo te slijedom utvrđenog propisati mjere zaštite.

U Poglavlju J. Ostali podaci i zahtjevi nedostaje mišljenje Ministarstva poljoprivrede, Uprava šumarstva, lovstva i drvne industrije Klasa: 351-03/17-01/167 Urbroj: 525-11/1071-18-2 od dana 15. siječnja 2018. te isto potrebno je dopuniti.

U cilju realizacije određenih zahvata koji su prepoznati kroz predmetni postupak kao pozitivni na sastavnice okoliša, zahvati za koje su propisane adekvatne mjere zaštite okoliša i pokretači su gospodarskog razvoja na načelima racionalno korištenje i očuvanje prirodnih resursa, uvršteni za provedbu Programa ruralnog razvoja Republike Hrvatske 2014.-2020. i Operativnog programa konkurentnost i kohezija 2014.-2020. predlažemo u Provedbene odredbe predmetnog Plana propisati da se do donošenja nižih planova primjenjuju Provedbene odredbe ovoga Plana.

S poštovanjem,



dr. sc. Zeljko Krajičak



REPUBLIKA HRVATSKA
MINISTARSTVO POLJOPRIVREDE

10000 Zagreb, Planinska 2a

KLASA: 351-03/17-01/167
URBROJ: 525-11/1071-18-2
Zagreb, 15. siječnja 2018. godine



Vukovarsko – srijemska županija
Služba za prostorno planiranje, gradnju i zaštitu okoliša
Županijska 9, 32000 Vukovar

Predmet: Sadržaj strateške studije utjecaja na okoliš IV. Izmjena i dopuna Prostornog plana Vukovarsko-srijemske županije -mišljenje. daje se

Veza Klasa: 351-01/17-01/21
Ur.broj: 2196/1-14-01-17-6

Poštovani,

Sljedećim dopisa kojnu tražite mišljenje o sadržaju strateške studije utjecaja na okoliš IV. Izmjena i dopuna Prostornog plana Vukovarsko – srijemske županije (dalje: Strateška studija) očitujemo se kako slijedi:

Obzirom da su predmetne IV. Izmjene i dopune Vukovarsko – srijemske županije u izradi, dajemo generalne smjernice sukladno ciljevima i programskim polazištima IV. Izmjena i dopuna Prostornog plana Vukovarsko-srijemske županije, a koje smatramo da bi trebalo razmotriti pri izradi strateške studije utjecaja na okoliš. U navedenom mišljenju uzeli smo u obzir razlog za pristupanju postupku izrade IV. Izmjena i dopuna Prostornog plana Vukovarsko-srijemske županije odnosno donošenje, tematska polazišta i ciljeve predmetne Strateške studije u odnosu na šume i divljač odnosno šumarstvo, lovstvo i drvnu industriju sve iz nadležnosti našeg upravnog područja. Predmetna Strateška studija treba sadržavati podatke o šumarstvu kao potencijala održivog korištenja prirodnih dobara, održivi razvoj drvne industrije kao poveznica za zelenu tehnologiju i kružno gospodarstvo te lovstvu s naglaskom na očuvanje prirodnih staništa i stabilnosti populacije divljači uz razvojne mogućnosti lovskog turizma što je ujedno slikovito prikazano na samom Grbu Vukovarsko-srijemske županije.

Sadržaj strateške studije na okoliš treba imati podatke koji se odnose na:

1. Obilježja područja šuma i šumskog ekosustava i šumarstvo te područje obitavanja divljači i lovstvo

- opis šumskogogospodarskog područja i lovno gospodarskog područja na koje provedba IV. Izmjena i dopuna Vukovarsko-srijemske županije može utjecati.

- opis ciljeva očuvanja cjelovitosti područja šuma i šumskog zemljišta te divljači

- kartografski prikaz područja šuma i šumskog zemljišta te područja obitavanja divljači u odgovarajućem mjerilu sukladno mjerilu kartografskog prikaza IV. Izmjena i dopuna Prostornog plana Vukovarsko-srijemske županije.

Naglasak je potrebno staviti na: područje „Spačvanskog bazena“ tj. na najveći šumski bazen hrasta lužnjaka (*Quercus robur*) u Hrvatskoj, porječje rijeka Spačve i Studve te na uzgojno područje jelena, cjeloviti šumski kompleks Spačve te ritske šume uz Dunav i Sava.

2. Obilježja utjecaja provedbe IV. Izmjena i dopuna Vukovarsko-srijemske županije na šume i šumski ekosustav i šumarstvo te lovstvo i divljač

- vjerojatnost, trajanje, učestalost mogućih utjecaja provedbe IV. Izmjena i dopuna Prostornog plana Vukovarsko-srijemske županije na ciljeve očuvanja, cjelovitosti i održivosti stabilnog šumskog ekološkog sustava te očuvanja staništa i brojnost divljih svojti (npr. na gubitak površina šuma i šumskog zemljišta, cjelovitost staništa na kojima obitava određena vrsta i broj divljači, stabilnost populacije, migracije unutar uzgojnog područja, ujednačenost stanišnih uvjeta, očuvanje šumskih sjemenskih objekata, utjecaj na razvoj lovno-turizma, utjecaj na šumski krajolik, stabilnost šumskih ekosustava i utjecaj na vrijednost općekorisnih funkcija šuma, utjecaj na gospodarske, zaštitne i šume posebne namjene, gubitak šuma u odnosu na vodni režim i ponor CO₂ te klimatske promjene, mirisanost područja i sl.)

- kumulativnu prirodu utjecaja provedbe IV. Izmjena i dopuna Prostornog plana Vukovarsko-srijemske županije a na ciljeve očuvanja i cjelovitost područja šumsko ekološkog sustava i staništa divljači.

- veličinu i područje utjecaja IV. Izmjena i dopuna Prostornog plana Vukovarsko-srijemske županije na ciljeve očuvanja i cjelovitost šuma i šumskog ekosustava te staništa divljači.

3. Prikaz drugih pogodnih mogućnosti (varijantnih rješenja) i utjecaja varijantnih rješenja na ciljeve očuvanja i cjelovitosti područja šuma, šumskog ekosustava i divljači.

Podržavamo održivi razvoj prostora kroz aktivnosti dodane vrijednosti kao što su elementi ekološke ravnoteže (zelena infrastruktura, inovativna javna nabava, zelena javna nabava), urbano šumarstvo, energetska učinkovitost, kružno gospodarstvo jer isto omogućava prihvatljiviji način financiranja iz fondova EU („Junckerov plan“, Program ruralnog razvoja Republike Hrvatske 2014-2020, Operativni program konkurentnost i kohezija 2014-2020, Europa 2020, LIFE + i dr.) i ujedno jača poticajno okruženje za smanjenje emisija stakleničkih plinova od krčenja šuma.

Za načela održivog razvoja naglasak treba staviti na potencijale održivog gospodarenja šumama, održivi razvoj lovno-turizma, uspostavljanje tržišta drvnim i ne drvnim proizvodima, promicanje i istraživanje mjera za maksimalnu finalizaciju drvne sirovine, usklađivanje proizvodnje i korištenje drvnih sortimenata s tehničkim trendovima i krčejima na tržištu, poboljšanje suradnje šumarskih škola, visokoobrazovnih šumarskih ustanova, formiranje drvnih klastera, primjena IT i digitalne tehnologije te zelene tehnologije odnosno korištenje drva u graditeljstvu i izradi namještaja od drva te opremanje prostora javnih namjena što doprinosi razvoju zelenog gospodarstva, zapošljavanje stanovništva i provedba Strategije razvoja prerade drva i proizvodnje namještaja Republike Hrvatske 2017-2020.

4. Mjere ublažavanja štetnih posljedica provedbe IV. Izmjena i dopuna Prostornog plana Vukovarsko-srijemske županije na ciljeve očuvanja stabilnog šumskog ekosustava (obuhvaća i očuvanje šumskih genetskih resursa) te očuvanja staništa na kojima obitava određena vrsta i broj divljači. Za pojedina prioritetna područja potrebno je propisati adekvatne mjere za ostvarivanje tematskih ciljeva (npr. *unaprjeđivanje šuma kroz održivo gospodarenje* 1. Jačanje produktivnosti, stabilnosti i otpornosti šuma i šumskih područja 2. Osiguravanje kvalitetnog autohtonog reprodukcijskog materijala, 3. Izgradnja šumske infrastrukture, 5. Poticanje poštunljavanja i dr. *unaprjeđenje lovno-turizma* 1. Očuvanje cjelovitosti prostora 2. Osigurati stabilnost populacije dr. *razvoj drvne industrije* 1. Povećanje potraživanja za biomasom uvođenjem grijanja javnih zgrada sječkom i kogeneracijom 2. Uspostavljanje izvoznog klastera za odabrane finalne proizvode dr.)

5. Zaključak o utjecaju IV. Izmjena i dopuna Prostornog plana Vukovarsko-srijemske županije na šumski ekosustav i divljač

- obrazloženje razloga zbog kojih je utvrđeno da predmetne izmjene i dopune plana ima/nema štetan utjecaj na šumski ekosustav i stanište divljači (cestovni promet, vodno gospodarstvo, zaštita prirodnih vrijednosti, gospodarenje energijom, odnosno energetska učinkovitost i mjere zaštite i spašavanja

- prijedlog najprihvatljivijeg varijantnog rješenja provedbe predmetnih izmjena i dopuna plana za očuvanje stabilnog šumskog ekosustava i očuvanje staništa divljači.

Za svaki zadani tematski cilj gore navedene predmetnih izmjena i dopuna plana, istovremeno ciljajući na fokusna područja, potrebno je odrediti i razviti niz mjera

- analizirati negativne utjecaje na šumski ekosustav i stanište divljači sukladno propisima iz nadležnosti šumarstva, lovstva i drvne industrije.

- promicati održivo gospodarenje šumama i lovištima na osnovi dugoročne zaštite šuma i divljači sukladno važećim osnovama za šume i lovišta.

- analizirati utjecaje klimatskih promjena u kontekstu ublažavanja nepovoljnih klimatskih prilika, elementarnih nepogoda i katastrofalnih događaja (poplave, mraz, oluje, tuča, led, jaka kiša ili velika suša), širenje određenih nametnika, širenje šumskih požara sve ovisno o pojedinim geografskim uvjetima. Sve gore provesti u GIS tehnologiji služeći se podacima iz šumskogospodarskih planova i lovno gospodarskih osnova koji su javno dostupni u nadležnim institucijama („Hrvatske šume“ d.o.o. Zagreb, UŠP Vinkovci, lovoovlaštenici i dr.)

U relevantne indikatore potrebno je uvrstiti važeće propise iz nadležnosti šumarstva i lovstva (Ustav RH čl. 52, Zakon o šumama, Zakon o lovstvu, Zakon o šumskom reprodukcijском materijalu, Zakon o priznavanju svojih šumskog drveća i grmlja, Pravilnik o uređivanju šuma, Pravilnik o zaštiti šuma od požara, Pravilnik o načinu motrenja oštećenosti šumskih ekosustava, dr., zaštićene šume (%šuma i šumskog zemljišta zaštićenog prema MCPFE), šumarska strategija EU, akcijski plan EU u korist šuma (COM(2006)302), (Direktiva 2000/29/EZ), (Direktiva 2009/28/EZ), (Uredba EZbr. 2012/2002)(COM(2010)66), rezolucija EP (T4-0026/1997), T6-006872006) i (T7-0226/2011) i Nacionalna šumarska politika i strategija, Strategija turizma, Agenda 21, UNCFD i druge donijete konvencije i po svim međunarodnim propisima obvezujući akti.

S poštovanjem,

DRŽAVNI TAJNIK
dr. sc. Zeljko Kraljićak

Primljeno			
Poslano			
Pročita	26-01-2018		
Stranica			

Pošiljatelj: Hrvoje Čuljak [hrvoje.culjak@vusz.hr]
Poslano: 3. rujna 2019. 13:36
Primatelj: goran.lazarevic@vusz.hr
Predmet: FW: Primjedbe na PP Vukovarsko-srijemske županije
Privici: Vukovarsko-srijemska županija.pdf

Ip

Hrvoje Čuljak, dipl.ing.građ.



*Pročelnik Služe za prostorna planiranje,
gradnju i zaštitu okoliša*

Vukovarsko-srijemska županija
 Županijska 11, 32 000 Vukovar
 E-mail: hrvoje.culjak@vusz.hr
 Tel. 032 492 033


From: Šegrt Blašković Tanja [mailto:tsegrtblaskovic@mup.hr]
Sent: Monday, August 26, 2019 3:10 AM
To: hrvoje.culjak@vusz.hr
Subject: Primjedbe na PP Vukovarsko-srijemske županije

Dostavljamo Vam primjedbe na PP Vukovarsko-srijemske županije.

S poštovanjem,

Tanja Šegrt Blašković, mag. iur.

MUP
 Služba CZ Vukovar



Ova e-pošta je provjerena na viruse Avast protuvirusnim programom.
www.avast.com



REPUBLIKA HRVATSKA
 MINISTARSTVO UNUTARNJIH POSLOVA
 RAVNATELJSTVO CIVILNE ZAŠTITE
 Područni ured civilne zaštite Osijek
 Služba civilne zaštite Vukovar

KLASA: 350-02/19-01/28
 URBROJ: 511-01-386-19-2
 Vukovar, 12. kolovoza 2019. godine

Elektroničkom poštom

Vukovarsko-srijemska županija
 Služba za prostorno planiranje,
 gradnju i zaštitu okoliša
 Županijska 9
 Vukovar

Predmet: IV Izmjena i dopuna PP Vukovarsko-srijemske županije
 - Primjedbe, dostavljaju se

Veza: vaša KLASA: 350-02/17-03/5, URBROJ: 2196/I-14-01-19-9
 od 09. srpnja 2019. godine

U svezi Prijedloga IV Izmjena i dopuna prostornog plana županije imaju sljedeće primjedbe:

- U popisu sektorskih dokumenata i propisa ukinuti Zakon o sustavu civilne zaštite («NN» broj 82/15 i 118/18);
- S popisa sektorskih dokumenata i propisa izbaciti Pravilnik o metodologiji za izradu procjena ugroženosti i planova zaštite i spašavanja ("Narodne novine" broj 30/14, 67/14), jer je isti stavljen van snage stupanjem na snagu Pravilnika o nositeljima, sadržaju i postupcima izrade planskih dokumenata u civilnoj zaštiti te načinu informiranja javnosti u postupku njihovog donošenja („Narodne novine“ broj 49/17).

Propisi na kojima temeljimo naše „Primjedbe“:

- Zakon o sustavu civilne zaštite («NN» broj 82/15 i 118/18) i
- Pravilnik o mjerama zaštite od elementarnih nepogoda i ratnih opasnosti u prostornom planiranju i uređivanju prostora («NN» broj 29/83, 36/085 i 42/86).

S Poštovanjem,

Dostaviti:

- Naslomu (elektroničkom poštom) i
- Pismolomni, ovdje





društva s ograničenom odgovornošću

Uprava: Krunoslav Jekutić, dipl. ing. šum. – predsjednik; Anja Šepić, dipl. ing. šum. – član; m. sc. Igor Ferakš – član - MB 3634133 - OIB 88693144506 - Trgovački sud u Zagrebu (MBS 080251008) - Temeľnu kapital 1.171.870.000,00 kn, uplaćen u cjelosti - SWIFT: PBZGHR2X - IBAN: HR48 2340 0091 1001 0038 0 - Telefon: 01/4804 111 - Telefaks: 01/4804 101 - po 148, 10002 Zagreb - web: <http://www.hrsume.hr> - e-mail: direkcija@hrsume.hr

Uprava šuma Podružnica Vinkovci, Trg bana Josipa Šokčevića 20; Vinkovci

ODJEL ZA EKOLOGIJU

KLASA: VK-15-683

UR.BROJ: 01-00-06/02-19-11

Vinkovci, 03. rujna 2019. god.

REPUBLIKA HRVATSKA
VUKOVARSKO-SRJEMSKA ŽUPANIJA
Služba za prostorno planiranje, gradnju i zaštitu okoliša
Vukovar

Zaprimljeno: 05.09.2019.

10000 Zagreb, Ulica kralja Branimira 1

REPUBLIKA HRVATSKA
VUKOVARSKO-SRJEMSKA ŽUPANIJA
Služba za prostorno planiranje, gradnju i zaštitu okoliša
32.000 Vukovar, Županijska 9

PREDMET: IV. Izmjene i dopune Prostornog plana Vukovarsko-srijemske županije
- Prijedlog IV.IDPP Vukovarsko-srijemske županije i prijedlog Strateške studije
o utjecaju IV. IDPP Vukovarsko-srijemske županije na okoliš
- mišljenje, dostavlja se

Temeljem Vaše obavijesti (KLASA:350-02/17-03/5, URBROJ:2196/1-14-01-19-9) o Prijedlogu IV.IDPP Vukovarsko-srijemske županije i Strateškoj studiji o utjecaju IV. IDPP Vukovarsko-srijemske županije na okoliš te poziva za dostavom mišljenja iz područja našeg djelokruga, obavještavamo Vas da nemamo primjedbi na predmetne IV. Izmjene i dopune prostornog plana i prijedlog Strateške studije utjecaja na okoliš na isto, uz slijedeću napomenu:

Zakon o šumama (NN 68/2018, 115/18) definira što je moguće planirati na šumi i šumskom zemljištu, ali samo ako to iz tehničkih ili ekonomskih razloga nije moguće planirati izvan šume, odnosno šumskog zemljišta.

Šume i šumska zemljišta specifično su prirodno bogatstvo te s općekorisnim i gospodarskim funkcijama šuma uvjetuju poseban način planiranja, gospodarenja i korištenja na načelu održivoga gospodarenja šumama.

Održivo gospodarenje šumama znači korištenje šuma i šumskog zemljišta na način, i u mjeri, koji održava njihovu bioraznolikost, produktivnost, kapacitet za regeneraciju, vitalnost i potencijal da trenutačno i ubuduće ispunje odgovarajuće ekološke, gospodarske i društvene funkcije na lokalnoj, nacionalnoj i globalnoj razini te koji ne uzrokuje štetu drugim ekosustavima.

Predmetne izmjene i dopune moraju biti u skladu sa Zakonom o šumama (NN 68/2018, 115/18). Prema Zakonu o šumama, čl.22, šume i šumsko zemljište prema namjeni dijelimo na gospodarske (Š1), zaštitne (Š2) i iznimno šume posebne namjene (Š3) - zaštićene šume, urbane šume, šumski sjemenski objekti, šume za znanstvena istraživanja, šume za potrebe obrane Republike Hrvatske i šume za potrebe utvrđene posebnim propisima.

Infrastrukturu u šumskim ekosustavima treba planirati i projektirati na način koji je najmanje štetan za šumsko stanište i cjelovitost šumskog kompleksa, vodeći brigu o posebnim geološkim,

vegetacijskim, hidrološkim i drugim vrijednostima, te životinjskim vrstama (ekološka mreža, ugroženi i rijetki stanišni tipovi, migratorni koridori rijetkih, osjetljivih ili ugroženih vrsta, utjecaj buke, onečišćenje ispušnim plinovima,...).

S poštovanjem,

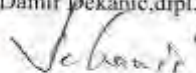
Ljerka Dekanić, dipl.ing.šum.
/str.sur. za ekologiju/



Rukovoditeljica Odjela za ekologiju:
Vesna Ančić Tunuković, dipl.ing.šum.



Voditelj UŠP Vinkovci:
Damir Dekanić, dipl.ing.šum.




Dostaviti:

1. Odjel za ekologiju
2. Pismohrana



HRVATSKE VODE

VODNOGOSPODARSKI ODJEL
ZA DUNAV I DONJU DRAVU
11000 Osijek, Sptavska ž3

VUKOVARSKO-SRIJEMSKA

Služba za prostorno planiranje

Vukovar

Zaprimljeno: 09.09.2019.

Telefon: 051 / 252 800
Telefax: 051 / 252 899

KLASA: 350-02/10-01/0000755
URBROJ: 374-22-10-19-45
Osijek, 09.09.2019.

REPUBLIKA HRVATSKA
VUKOVARSKO-SRIJEMSKA ŽUPANIJA
Služba za prostorno planiranje,
gradnju i zaštitu okoliša
Zupanijska 9
32000 VUKOVAR

PREDMET: Prijedlog IV. Izmjena i dopuna Prostornog plana Vukovarsko-srijemske županije i Strateška studija o utjecaju IV. Izmjena i dopuna Prostornog plana Vukovarsko-srijemske županije na okoliš
- mišljenje o prihvaćanju zahtjeva za izradu prostornog plana i primjeni posebnog propisa o vodama, dostavlja se

Veza: KLASA: 350-02/17-03/5, URBROJ: 2196/1-14-01-19-9

Temeljem članka 101. Zakona o prostornom uređenju (NN 153/13, 65/17, 114/18 i 39/19) dostavljamo mišljenje o prihvaćanju zahtjeva za izradu prostornog plana i primjeni posebnog propisa o vodama kako slijedi:

Uvidom u Prijedlog IV. Izmjena i dopuna Prostornog plana Vukovarsko-srijemske županije utvrđeno je da su uvaženi zahtjevi Hrvatskih voda za izradu plana (KLASA: 350-02/14-01/246, URBROJ: 374-22-4-15-9 od 14.07.2015.).

Radi pravilne primjene posebnog propisa o vodama koji je od utjecaja na prostorni plan potrebno je:

U Odredbama za provođenje plana, članku 32., stavak 4. preformulirati na sljedeći način:

"Eksploatacija šljunka i pijeska u području značajnom za vodni režim te radovi održavanja voda, izvode se temeljem posebnih propisa o vodama."

Obrazloženje: Člankom 110. Zakona o vodama (NN 66/19) dopuštena je eksploatacija šljunka i pijeska vađenjem iz obnovljivih ležišta u vodotocima i drugim tijelima površinskih voda ako pridonosi održavanju voda ili vodnih putova na unutarnjim vodama. Za provedbu zahvata "Eksploatacija šljunka i pijeska iz obnovljivih ležišta" provodi se odgovarajuća procjena utjecaja na okoliš odnosno ocjena prihvatljivosti za ekološku mrežu prema posebnim propisima (prema Uredbi o procjeni utjecaja zahvata na okoliš (NN 61/14 i 3/17) predmetni zahvat nalazi se u Prilogu II., točka 10.1.) te isti mora biti usklađen s dokumentima prostornog uređenja.

Predmetnu Odredbu potrebno je na odgovarajući način ugraditi i u Stratešku studiju o utjecaju IV. Izmjena i dopuna Prostornog plana Vukovarsko-srijemske županije na okoliš.



074210729

Dodati novu Odredbu koja glasi:

"Za potrebe upravljanja rizicima od štetnog djelovanja voda, na vodotocima i drugim površinskim vodama utvrđuje se inundacijsko područje kao prostor primjene posebnih propisa o vodama. U inundacijskom području zabranjeno je obavljati radnje kojima se može pogoršati vodni režim i povećati stupanj rizika od štetnog djelovanja voda."

Obrazloženje: S obzirom da je na kartografskom prikazu 3.E Uvjeti korištenja, uređenja i zaštite prostora, Područja posebnih uvjeta korištenja, Vodnogospodarski sustav, ucrtana samo granica inundacijskog područja uz rijeku Dunav, potrebno je kroz Odredbe za provođenje plana naglasiti da se na svim vodotocima i drugim površinskim vodama utvrđuje inundacijsko područje za potrebe upravljanja rizicima od štetnog djelovanja voda i da je to prostor primjene posebnih propisa.

Nadalje, uočili smo da su u članku 14., točki 8.7. Odredbi za provođenje plana pogrešno razvrstane vodne građevine s obzirom na državni i županijski značaj u odnosu na Uredbu o određivanju građevina, drugih zahvata u prostoru i površina državnog i područnog (regionalnog) značaja (NN 37/14 i 154/14). Slijedom navedenog, predmetni popis vodnih građevina treba uskladiti s važećom Uredbom.

Nakon korigiranja Odredbi za provođenje plana sukladno gore navedenom te dopune Strateške studije o utjecaju IV, Izmjena i dopuna Prostornog plana Vukovarsko-srijemske županije na okoliš, smatrat će se da je prilikom izrade IV. Izmjena i dopuna Prostornog plana Vukovarsko-srijemske županije i Strateške studije o utjecaju IV. Izmjena i dopuna Prostornog plana Vukovarsko-srijemske županije na okoliš pravilno primijenjen posebni propis o vodama.

S poštovanjem,

Direktor

Željko Kovačević, mag.ing.aedif.

O tome obavijest:

1. Referada Sektora za projekte sufinancirane sredstvima EU (Nives Brnić-Levada)
2. Služba zaštite od štetnog djelovanja voda (Silvija Sitar)
3. Pismohrana



074210729

GEOTERMALNI IZVORI d.o.o.

V. Nazora 3

32 276 Babina Greda

U Babinoj Gredi, 11.09.2019.

Vukovarsko-srijemska županija

Služba za prostorno planiranje,
gradnju i zaštitu okoliša

HR-32000 Vukovar
Županijska 9

Predmet: Dostava prijedloga u svezi IV. Izmjena i dopuna PPVSŽ

Poštovani,

temeljem objave Javne rasprave o Prijedlogu IV. Izmjena i dopuna Prostornog plana Vukovarsko-srijemske županije Klasa: 350-02/17-03/5, Urbroj: 2196/1-14-01-19-8 od 05. srpnja, 2019. godine, dostavljam Vam prijedloge trgovačkog društva „Geotermalni izvori“ d.o.o. iz Babine Grede kako slijedi:

1. Cijeli prostor županije bi trebalo odrediti kao potencijalni istražni prostor (osim, naravno zaštićenih, posebnih dijelova).
2. Način korištenja geotermalnih voda bi bilo najbolje ne navoditi jer se time otvara mogućnost korištenja u različite svrhe (ako se navode pojedine vrste korištenja postoji opasnost da se nešto ne navede i na taj način stvore mogući problemi u budućnosti.) Posebice nema smisla navoditi „korištenje geotermalne vode u poljoprivredne svrhe“ jer je geotermalna voda energent i koristi se njena toplina, a ne ona sama (voda je samo medij koji prenosi toplinu za npr. grijanje staklenika što je opet toplinarstvo, ne poljoprivreda...)
3. Ne bi trebalo ograničavati eksploatacijsko geotermalno polje na samo 5ha jer je to daleko premalo i već postoje odobrena geotermalna polja koja su veća od navedenih 5 ha
4. PPVSŽ bi trebao jasno definirati da se istražni prostori ne ucrtavaju te omogućiti ucrtavanje eksploatacijskog polja bez izmjena i dopuna samog PPŽ-a

5. U dijelu gdje se spominju obnovljivi izvori energije također bi trebalo izbjegavati nabrojavanje vrsta tih izvora jer i tu postoji mogućnost da se nešto izostavi, a iskustvo je pokazalo da definicije tipa „i sl.“, „i dr.“, „itd“ kod završetka nabrojavanja nisu dovoljno jasne za tumačenje i prihvaćanje od strane nadležnih tijela. Najbolje je samo navesti „obnovljivi izvori energije“.

Općenito, mišljenja smo da bi PPVSŽ u svim svojim dijelovima trebao biti što manje ograničavajući i što je moguće više općenit kako bi se različiti razvojni projekti mogli što jednostavnije provoditi

S poštovanjem,


 GEOTERMALNI IZVORI d.o.o.
 za istraživanje i eksploataciju
 mljekovnih izvora
 BABINA GREDA, Vrhovina, Saša Dević
 OIB: 62879181434



REPUBLIKA HRVATSKA
VUKOVARSKO-SRIJEMSKA ŽUPANIJA

OPĆINA IVANKOVO
Općinski načelnik
KLASA: 350-02/19-01/02
URBROJ: 2188/03-03/1-19-3
Ivankovo, 6. rujna 2019.

REPUBLIKA HRVATSKA
VUKOVARSKO-SRIJEMSKA ŽUPANIJA
Služba za prostorno planiranje,
gradnju i zaštitu okoliša
Županijska 9
32000 Vukovar

PREDMET: IV. Izmjene i dopune PP Vukovarsko – srijemske županije, Mišljenje
- dostavlja se
Veza: Klasa: 350-02/17-03/5, Urbroj: 2196/1-14-01-19-9 od 8. 7. 2019.

U skladu s odredbom članka 90. Zakona o prostornom uređenju (Narodne novine br. 153/13., 65/17., 114/18. i 39/19.), Općina Ivankovo u postupku IV. Izmjena i dopuna Prostornog plana Vukovarsko – srijemske županije daje Mišljenje i prijedloge.

I. Članak 22.

Točka (9.1.) mijenja se i glasi:

- "(9.1.) Ostale građevine i površine od značaja i posebnog razvojnog interesa za Županiju su:
- golf igrališta s 9 ili više rupa površine 40 ha ili manje, sa ili bez smještajnih kapaciteta, za koje se potencijalno određuju kao mogući prostori za istraživanje lokacije Trbušanaca i Andrijaševaca-Rokovaca.
 - građevine planirane na izdvojenim građevinskim područjima područnog (regionalnog) značaja.
 - površine izdvojenih građevinskih područja područnog (regionalnog) značaja gospodarske i/ili javne namjene,
 - površine druge namjene područnog (regionalnog) značaja veće od 5 ha."

Prijedlog: u točki 9.1., iza prve alineje (crtice), dodati nova alineju (crticu)

- „lokacije u naselju Ivankovo za smještaj:
- Gorjanski rit (70 ha), ugostiteljsko-turistički i sportsko-rekreacijskih objekata
- Dren (30 ha), sportsko-rekreacijska zona“

Članak 30.

„U točki (12.1.) drugi stavak mijenja se i glasi:

“(2) Seoski turizam može se planirati i ostvarivati: izvan građevinskog područja na građevnim česticama od 2 ha i više, u sklopu seoskih naselja, obiteljskih poljoprivrednih gospodarstava i izdvojenih farmi kao komplementarna i dopunska djelatnost poljoprivrede.“

Prijedlog: uvjetnu površinu smanjiti na 2000 m².

Članak 33.

Točka (13.2.) mijenja se i glasi:

“(13.2.) Postojeće i planirane površine za iskorištavanje mineralnih sirovina prikazane su na kartografskom prikazu broj 1A "Prostori za razvoj i uređenje područja" i obuhvaćaju:

- E1 energetska: eksploatacijska polja ugljikovodika (EPU Đeletoveci, EPU Ilača i EPU Privlaka)
- E2 geotermalne vode: pojedinačne bušotine u Bošnjacima, Babinoj Čredi, Vinkovcima, Gradištu, Otoku te na području između naselja Otok i Bošnjaci (naziva bušotine "Lešić") i Vukovaru (zona južno od naselja sa sedam bušotina).
- E3 ostalo:
- eksploatacijska polja opekarske gline (Vinkovci-postojeće polje Slavonska i planirano polje Ervenica sve na području (lokalitetu) Ervenica; Ilok-postojeće polje Alvaluci i planirano Mačara u Bapskoj; postojeća polja Cerna, Drenoveci i Ivankovo (polje Dren) planirana polja Andrijaševci i Stari Jankovci,
- eksploatacijsko polje šljunka Babina Čreda (planirano), -
- eksploatacijsko polje pijeska Borovo (postojeće).

Prijedlog: brisati, u tekstualnom dijelu Plana (članak 33.) i kartografskom prikazu, eksploatacijsko polje opekarske gline Ivankovo (polje Dren), prema Rješenju Ministarstva gospodarstva, poduzetništva i obrta klasa: UP/T-310-01/17-03/24, urbroj: 526-03-17-1 od 22. veljače 2017., eksploatacijsko polje Dren nije u sustavu eksploatacije mineralnih sirovina a PPU Općine Ivankovo predviđa se za namjere sporta i turizma.

Članak 58.

Točka (26.2.), mijenja se i glasi:

- (1) Natapanje poljoprivrednih površina je od posebnog značaja za Županiju.
- (2) U ovom Planu površinama za natapanje/navodnjavanje smatraju se sve poljoprivredne površine Županije, a granice obuhvata pojedinog sustava natapanja detaljnije se utvrđuju odgovarajućim studijama, idejnim rješenjima i projektnom dokumentacijom. Površine ostalih namjena mogu se uključivati u površine za natapanje / navodnjavanje sukladno potrebama za ovom hidrotehničkom mjerom.
- (3) Postojeći elaborat "Plan navodnjavanja za područje Vukovarsko-srijemske županije" treba novelirati te u njemu definirati prostore natapanja, sustave i podsustave natapanja, pri čemu osobitu pozornost treba usmjeriti na pronalaženje odgovarajućih izvorišta voda za natapanje.
Površine za navodnjavanje/natapanje kao i izvorišta vode za navodnjavanje/natapanje koji su označeni na kartografskom prikazu 2. "Infrastrukturni sustavi-vodnogospodarski sustav", 2E-1. Korištenje voda, uređivanje vodotoka, zaštita voda, melioracije" smatraju se jednom od faza razvoja sustava navodnjavanja/natapanja.
- (4) Jedna od faza razvoja sustava navodnjavanja/natapanja su i poljoprivredne površine sljedećih katastarskih općina:
 - Vukovar, Bršadin, Bogdanovci, Marinci, Pačetin, Nuštar (izvorište voda za natapanjemelioracijski kanal Vukvar-Nuštar),
 - Bošnjaci, Županja (izvorište voda za natapanje-CS Bošnjaci na Savi),
 - Račinovci, Drenovci, Soljani, Vrbanja, Strošinci, Gunja (izvorište voda za natapanje-CS Račinovci na Savi),
 - Posavski Podgajci (izvorište voda za natapanje-izvorište voda za natapanje-CS Rajevo Selo na Savi).
- (5) Izvorišta voda za natapanje/navodnjavanje smatraju se: rijeka Dunav, rijeka Sava, ostali vodotoci područja Županije, Višenamjenski kanal Dunav-Sava, akumulacije na prostoru Županije te podzemni vodonosni horizonti. Položaj zahvata utvrđuje se projektnom dokumentacijom.
- (6) Prilikom zahvaćanja vode za natapanje/navodnjavanje potrebno je spriječiti narušavanje vodnog režima šireg prostora.
- (7) Natapanje/navodnjavanje poljoprivrednih površina moguće je pod uvjetom da se prethodno utvrdi odgovarajuća kvaliteta vode za natapanje.
- (8) Sustavi natapanja/navodnjavanja te hidrotehničke građevine i zahvati kao i svi ostali elementi nužni za ispravno funkcioniranje sustava natapanja/navodnjavanja detaljnije se utvrđuju projektnom dokumentacijom.

(9) Pri formiranju sustava natapanja/navodnjavanja moraju se usuglasiti svi čimbenici koji na bilo koji način mogu biti u kontaktu ili se preklapaju sa sustavima navodnjavanja. Osobito se mora voditi računa o zaštiti prirode kao i dugoročnom utjecaju na kvalitetu tala (zaslanjivanje).

(10) Prilikom daljnjeg planiranja i projektiranja objekata vodoopskrbnog sustava na širem području HR2001414 SPAČVANSKI BAZEN, a posebno lokacija za crpljenje, sagledati šire područje, odnosno spriječiti narušavanje vodnog režima šireg područja.

(11) Prilikom daljnjeg planiranja i projektiranja objekata vodoopskrbnog sustava na širem području HR1000006 SPAČVANSKI BAZEN, a posebno lokacija za crpljenje, sagledati šire područje, odnosno spriječiti narušavanje vodnog režima šireg područja.

(12) U Park šumi Kanovci zabranjeno je provoditi aktivnosti navodnjavanja.“

Prijedlog: u stavku (4), dodati novu alineju

„ - Ivankovo (izvorište voda za natapanje – Bosut/melioracijski kanal Dren),“ te provesti s ovim prijedlogom potrebne korekcije u ostalim člancima Plana.

II. Pored navedenog, u tijeku su izrade projekata,

- na dijelu državne ceste D46 (Dakovo-Vinkovci-Tovarnik) kroz naselje Ivankovo i nadalje, projektira se sanacija i rekonstrukcija sa dva kružna toka u naselju Ivankovo i biciklističkom stazom do grada Vinkovci, ova biciklistička staza je i dio županijskog operativnog plana razvoja cikloturizma

- na dijelu magistralne željezničke pruge M104 (Novska-Vinkovci-Tovarnik/državna granica) kroz naselje Ivankovo i nadalje, projektira se sanacija i rekonstrukcija sa dva denivelirana pružna prijelaza sa obostranim stajalištem u naselju Ivankovo, i to:

1. ŽCP u km 165+135 željezničke pruge (ulica Rojičani), izgradnja stajališta s obostranim peronima (predviđa se ukidanje kolodvora Ivankovo) i podvožnjaka za cestovni i pješačko-biciklistički promet,
2. U nastavku ulice Žrtava fašizma izgradnja pješačkog pothodnika

Prijedlog: provesti odgovarajuće konzultacije s nadležnim upraviteljima željezničke i cestovne infrastrukture te navedene objekte, s obzirom na značaj, ugraditi u tekstualni dio Plana te označiti na odgovarajućim kartografskim prikazima Plana

S poštovanjem,

NAČELNIK
Marko Miličević, dipl. ing.

Privitak: Rješenje u preslici

Dostaviti:

1. Vukovarsko – srijemska županija
Služba za prostorno planiranje,
gradnju i zaštitu okoliša
Županijska 9, Vukovar 32000
2. Zavod za prostorno planiranje d.d. Osijek
Vijenac Paje Kolarića 5A, 31000 Osijek
3. Pismohrana, ovdje



REPUBLIKA HRVATSKA
**MINISTARSTVO GOSPODARSTVA,
 PODUZETNIŠTVA I OBRTA**

KLASA: UP/L-310-01/17-03/24
 URBROJ: 526-05-17-1
 Zagreb, 22. veljače 2017.

POSREDOVANJE – UPISNOG POGODAVANJA
 2188

Prilijenor: 16.3.2017.				
Org. Jz.	Eksploatacijsko područje	Opisni broj	Pril. broj	Str. broj
	310-09/16-01/65	16-01/65	23	
		2188/05-05/16-17-3		

Ministarstvo gospodarstva, poduzetništva i obrta, temeljem odredbi članka 8. stavka 2., u svezi odredbi članka 169. i odredbi članka 87. stavka 4. Zakona o rudarstvu (Narodne novine, broj 56/13. i 14/14.), te odredbe članka 12. Pravilnika o jedinstvenom informacijskom sustavu mineralnih sirovina i registrima (Narodne novine, broj 142/13.), po službenoj dužnosti, donosi

RJEŠENJE

Određuje se brisanje eksploatacijskog polja ciglarske gline "Dren" iz Registra eksploatacijskih polja Ministarstva gospodarstva, poduzetništva i obrta knjiga IX list 3.

Obrazloženje

Ministarstvo gospodarstva, poduzetništva i obrta, temeljem odredbi članka 8. stavka 2. u svezi odredbi članka 169. i odredbi članka 87. stavka 4. Zakona o rudarstvu (Narodne novine, broj 56/13. i 14/14.), te odredbi Pravilnika o jedinstvenom informacijskom sustavu mineralnih sirovina i registrima (Narodne novine, broj 142/13.), po službenoj dužnosti dana 15. prosinca 2016. godine preuzelo je nadležnost za eksploatacijsko polje ciglarske gline "Dren" od Ureda državne uprave u Vukovarsko-srijenskoj županiji, te je upisalo predmetno eksploatacijsko polje u knjigu IX, list 3 Registra eksploatacijskih polja Ministarstva gospodarstva, poduzetništva i obrta.

Ministarstvo gospodarstva, poduzetništva i obrta dana 22. prosinca 2016. godine dopisom KLASA: 310-01/16-03/347, URBROJ: 526-04-02-01/16-08, zatražilo je inspeksijski nadzor od Ministarstva zaštite okoliša i energetike, Uprave za inspeksijske poslove i Uprave za inspeksijske poslove ovoga ministarstva sukladno odredbama Zakona o rudarstvu.

Ministarstvo gospodarstva, poduzetništva i obrta dana 16. siječnja 2017. godine zaprimilo je dostavu podataka od Uprave za inspeksijske poslove u gospodarstvu, Službe nadzora u području rudarstva, KLASA: 310-09/16-01/65; URBROJ: 526-12-02-01/8-17-3; od 12. siječnja 2017. godine iz koje je razvidno da je izdana potvrda, Ministarstva gospodarstva, Uprave za inspeksijske poslove u gospodarstvu, Sektora nadzora u području rudarstva, elektroenergetike i opreme pod tlakom, Službe nadzora u području rudarstva, KLASA: 310-09/16-01/17; URBROJ: 526-12-02-01/8-164; od 14. ožujka 2016. godine sukladno članka 87. Zakona o rudarstvu.

Nadalje se navodi da je izdana potvrda Ministarstva zaštite okoliša i prirode, Uprave za inspeksijske poslove, Sektora inspekcije zaštite okoliša, Službe za inspeksijski nadzor - Područna jedinica Osijek, KLASA: 351-02/16-77/3; URBROJ: 517-08-1-2-16-3; od 29.

veljače 2016. godine, kojom se utvrđuje da su provedene mjere zaštite okoliša na predmetnom polju.

Ministarstvo gospodarstva, poduzetništva i obrta dana 21. veljače 2017. godine zaprimilo je Izvješće Ministarstva zaštite okoliša i energetike, Uprave za inspeksijske poslove, Sektora inspekcije zaštite okoliša, Službe za inspeksijski nadzor -Područna jedinica Osijek, KLASA: 351-02/16-20/291; URBROJ: 517-08-1-2-17-1; od 08. veljače 2017. godine, o obavljenom nadzoru predmetnog eksploatacijskog polja, te se navodi da je izdana potvrda Ministarstva zaštite okoliša i prirode, Uprave za inspeksijske poslove, Sektora inspekcije zaštite okoliša, Službe za inspeksijski nadzor -Područna jedinica Osijek, KLASA: 351-02/16-77/3; URBROJ: 517-08-1-2-16-3; od 29. veljače 2016. godine, kojom se utvrđuje da su provedene mjere zaštite okoliša na predmetnom polju.

Stijedom iznesenog, sukladno odredbama članka 87. stavka 4. Ministarstvo gospodarstva, poduzetništva i obrta donijelo je rješenje kao u izljeci.

Uputa o pravnom lijeku:

Protiv ovog rješenja nije dopuštena žalba već se može pokrenuti upravni spor. Upravni spor se pokreće tužbom Upravnom sudu u Zagrebu u roku 30 dana od dana primitka rješenja.

Na izdavanje ovoga rješenja, sukladno odredbama članka 8. stavka 1. Zakona o upravnim pritojbama (Narodne novine, broj 115/16.), ne plaća se pritojba.



DOSTAVITI:

1. **MINISTARSTVO FINANCIJA**
Registar koncesija
Katančićeva 5, 10 000 Zagreb
2. **VUKOVARSKO-SRIJEMSKA ŽUPANIJA**
Županijska 9, 32 000 Vukovar
3. **VUKOVARSKO-SRIJEMSKA ŽUPANIJA**
Općina Ivankovo
Bošnjaci 6, 32 281 Ivankovo
4. **MINISTARSTVO GRADITELJSTVA I PROSTORNOG UREĐENJA**
Ulica Republike Austrije 20, 10 000 Zagreb
5. **MINISTARSTVO ZAŠTITE OKOLIŠA I ENERGETIKE**
Radnička cesta 80, 10 000 Zagreb
6. **MINISTARSTVO DRŽAVNE IMOVINE**
Ulica Ivana Dežmana 10, 10 000 Zagreb

O tome obavijest:

1. Uprava za inspeksijske poslove u gospodarstvu, ovdje,
2. Knjiga IX, list 5 Registra eksploatacijskih polja, ovdje.



PLINARA ISTOČNE SLAVONIJE d.o.o. za distribuciju i opskrbu plinom

Ohridska 17, 32100 Vinkovci / Hrvatska / e-mail: pis@pis.com.hr / www.pis.com.hr
 Telefoni: direktor 032/304-335 - fax 032/304-338 - informacije 032/304-337 - hitne intervencije: 0800-304-336

U Vinkovcima, 09.09.2019. godine
 Urbroj: 2717/2019

Zaprimljeno: 12.09.2019.

REPUBLIKA HRVATSKA
 VUKOVARSKO-SRIJEMSKA ŽUPANIJA
 Služba za prostorno planiranje,
 gradnju i zaštitu okoliša
 Županijska 9
 32 000 Vukovar

PREDMET: 4.izmjene i dopune Prostornog plana Vukovarsko-srijemske županije i Strateška studija o utjecaju na okoliš IV. izmjena i dopuna Prostornog plana Vukovarsko-srijemske županije

Temeljem Vašeg zahtjeva: Klasa: 350-02/17-03/5, Urbroj: 2190/1-14-01-19-9 od 08.07.2019. godine i priložene odluke o izradi 4.izmjene i dopune Prostornog plana Vukovarsko-srijemske županije i Strateške studije o utjecaju na okoliš IV. izmjena i dopuna Prostornog plana Vukovarsko-srijemske županije:

Poštovani:

Temeljem uvida u priložene 4.izmjene i dopune Prostornog plana Vukovarsko-srijemske županije i Strateška studije o utjecaju na okoliš IV. izmjena i dopuna Prostornog plana Vukovarsko-srijemske županije nemamo primjedbi na isti s obzirom da su se ispunili zahtjevi izdani od 05.01.2018.g. broj: 50/2018.

U očekivanju daljnje suradnje, s poštovanjem

Izradio:
 Marko Tadić dipl.ing.

Marko Tadić



Direktor:
 Marija Ratkić dipl.ing.

Marija Ratkić

Žiro računi: ZABA IBAN: HR842360001101337537 - PBZ IBAN: HR7223400091100200578 - HPB IBAN: HR0923900011100326678
 CROATIA BANKA IBAN: HR2924850031100256119 / Temeljni kapital u iznosu od 18.861.000,00 kuna uplaćen je u cijelosti.
 Upisano u sudski registar Trgovačkog suda u Osijeku pod brojem MBS: 030066352. OIB: 16423775522/ Uprava: Ratkić Marija



REPUBLIKA HRVATSKA
VUKOVARSKO-SRIJEMSKA ŽUPANIJA



GRAD VUKOVAR

Zaprimljeno: 20.05.19.

KLASA: 350-02/15-01/3
URBROJ: 2196/01-02-19-17
Vukovar, 11. rujna 2019. godine

VUKOVARSKO-SRIJEMSKA ŽUPANIJA
Služba za prostorno planiranje,
gradnju i zaštitu okoliša
Županijska 9, 32000 VUKOVAR

**PREDMET: IV. Izmjena i dopuna Prostornog plana Vukovarsko-srijemske županije
- primjedbe, dostavljaju se**

Temeljem Vašeg dopisa Klasa: 350-02/17-03/5, Urbroj: 2196/1-14-01-19-9 od 08. srpnja 2019. godine, te uvidom u *Prijedlog IV. Izmjena i dopuna Prostornog plana Vukovarsko-srijemske županije*, a sukladno članku 101. Zakona o prostornom uređenju („NN“ br. 153/13, 65/17, 114/18 i 39/19) očitujemo se kako slijedi:

**A. Tekstualni dio plana
Odredbe za provedbu**

1. Odredbama za provedbu IV ID PPVSŽ-a propisati da se usklađenje prostornih planova lokalne razine sa Zakonom i posebnim propisima prije usklađenja Prostornog plana Vukovarsko-srijemske županije s istim **ne smatra neusklađenošću** s Prostornim planom Vukovarsko-srijemske županije.
2. Na svim mjestima gdje u odredbama za provedbu IV ID PPVSŽ-a postoji izuzeće za grad Vinkovce, također napraviti isto izuzeće i za grad Vukovar
Npr.:
- **Točka (30.1.) stavci (2) i (11):** umjesto riječi „području grada Vinkovca“ potrebno je napisati „područjima gradova Vukovara i Vinkovaca“.
3. **Točka (15.3.)** brisati riječ „isključivo“. Navedena odredba je ograničavajuća.
4. **Točka (16.1.)** preispitati stavak (1), te ublažiti kriterije za dimenzioniranje građevinskih područja budući da je kod nas broj stanovnika u opadanju.
Dodati stavak (3) koji glasi: „Proširivanje građevinskih područja naselja i izdvojenih građevinskih područja izvan naselja moguće je provesti sukladno odredbama Zakona o prostornom uređenju.“
5. **Točka (8.12.)** Sukladno članku 83. Zakona o održivom gospodarenju otpadom („NN“ br. 94/13, 73/17, 14/19) građevina za gospodarenje otpadom od županijskog značaja je odlagalište otpada koje nije odlagalište opasnog otpada. U skladu s navedenom odredbom potrebno je dodati odlagalište otpada "Petrovačka dolina" u Vukovaru na popis građevina za gospodarenje otpadom od značaja za županiju.

B. Grafički dio plana

Kartografski prikaz 1.A. Prostori za razvoj i uređenje područja:

- Granica građevinskog područja naselja Vukovar nije usklađena s III. ID PPUG-a Vukovar, potrebno je ažurirati obuhvate granica građevinskih područja unutar PPUG-a Vukovara sukladno kartografskom prikazu 1.1 *Korištenje i namjena površina – Površine za razvoj i uređenja* III. ID PPUG-a Vukovara u prilogu ovog dopisa;
- Obuhvat Prostornog plana uređenja Grada Vukovara nije dobro ucrtan, ucrtati obuhvat sukladno kartografskom prikazu 1.1 *Korištenje i namjena površina – Površine za razvoj i uređenja* III. ID PPUG-a Vukovara u prilogu ovog dopisa;
- Građevinsko područje naselja Lipovača na karti je označeno simbolom točke koji je sukladno legendi predviđen za označavanje naselja manjih od 25 ha, obzirom da veličina naselja Lipovača prema III. ID PPUG-a Vukovara iznosi 34 ha potrebno ga je iscrtati kao poligon sukladno kartografskom prikazu 1.1. *Korištenje i namjena površina – Površine za razvoj i uređenja* III. ID PPUG-a Vukovara u prilogu ovog dopisa;
- Na kartografskom prikazu nisu ucrtana dva izdvojena građevinska područja izvan naselja – gospodarske namjene (Farme) na području Ovcare i Jakobovca – ucrtati ih odgovarajućim simbolom obzirom na njihovu veličinu sukladno *kartografskom prikazu 4.6. Granice građevinskih područja Grabovo – dio (Jakobovac, Ovcara)* III. ID PPUG-a Vukovara u prilogu ovog dopisa.
- Na kartografskom prikazu 1.A. na području Grada Vukovara potrebno je označiti područja na kojima je moguća provedba površinskih geofizičkih istraživanja, bušenje istražno-eksploatacijskih bušotina i u konačnici eksploatacija geotermalne vode za korištenje toplinske energije.

Nadalje, uvidom u *Stratešku studiju o utjecaju na okoliš IV. Izmjena i dopuna Prostornog plana Vukovarsko-srijemske županije*, a sukladno članku 70. Zakona o zaštiti okoliša („NN” br. 80/13, 153/13, 78/15, 12/18, 118/18) očitujemo se kako slijedi:

- **Poglavlje B.13 Gospodarenje otpadom:** Otpad se odlaže na 3 aktivna odlagališta (Kraplja u Gunji, Stara ciglana u Županji i Petrovačka doba u Vukovaru), a ne na 6 kako je navedeno u studiji.
- Budući da izgradnja regionalnog centra za gospodarenje otpadom "Orlovnjak" kasni neophodno je pristupiti proširenju kapaciteta odlagališta "Petrovačka doba" kako bi se osigurali kapaciteti do početka rada RCGO. Planira se izgradnja tri nove kazete za neopasni otpada i kazete za azbest.
Kako je odlagalište otpada "Petrovačka doba" građevina za gospodarenje otpadom od županjskog značaja potrebno je navesti da se u narednom razdoblju planira proširenje odlagališta i izgradnja azbestne kazete na k.č. 5998/3, k.o. Vukovar.

S poštovanjem,

Gradonačelnik
Ivan Penava, prof.



Prilog:

1. Kartografski prikaz 1.1: *Korištenje i namjena površina – Površine za razvoj i uređenja* III. ID PPUG-a Vukovara.
2. Kartografski prikaz 4.6: *Granice građevinskih područja Grabovo – dio (Jakobovac, Ovcara)* III. ID PPUG-a Vukovara.





Zaprimljeno: 12.09.2019.

REPUBLIKA HRVATSKA
 VUKOVARSKO-SRIJEMSKA ŽUPANIJA
 OPĆINA BABINA GREDA
 JEDINSTVENI UPRAVNI ODJEL
 KLASA: 350-02/19-01/18
 URBROJ: 2212/02-03/19-01-1
 Babina Greda, 10. rujna, 2019. godine

Vukovarsko-srijemska županija
 Služba za prostorno planiranje, gradnju i zaštitu okoliša
 Županijska 9
 32000 VUKOVAR

Predmet: IV izmjena i dopuna Prostornog plana Vukovarsko-srijemske županije
 i Strateška studija o utjecaju IV Izmjena i dopuna Prostornog plana
 Vukovarsko-srijemske županije na okoliš – očitovanje

1. Razmatrajući prijedlog IV izmjena i dopuna Prostornog plana Vukovarsko-srijemske županije uočili smo da u Kartografskom prikazu pod 2. Infrastrukturni sustav pod 2A PROMET- cestovni, željeznički, zračni i riječni – nema ucrтана cesta županijskog značenja Prkovec-Babina Greda.

2. Nemamo posebnih utjecaja i uvjeta vezanih za zaštitu okoliša koje je potrebno uzeti u Prostornom planu,

S poštovanjem,

Pročelnik:

Boris Banković, mag. oec.



REPUBLIKA HRVATSKA
VUKOVARSKO-SRIJEMSKA ŽUPANIJA



GRAD VINKOVCI

Upravni odjel za prostorno uređenje,
gradnju i zaštitu okoliša

KLASA: 350-02/17-01/87

URBROJ: 2188/01-09-19-3

Vinkovci, 10. rujn 2019. godine

Zaprimljeno: 12.09.2019.

ZAVOD ZA PROSTORNO UREĐENJE
VUKOVARSKO-SRIJEMSKA ŽUPANIJA
32100 VINKOVCI, Glagoljska 27

Premleno: 12.09.2019.	
Klasa:	Org. jed.
350-02/18-0/109	2188/11-10
Ur. broj:	Prilog: Vrijednost:
2288/04-09-19-3	

Zavod za prostorno uređenje
Vukovarsko srijemske županije
Glagoljska 27
32100 Vinkovci

PREDMET: Prijedlog 4. Izmjena i dopuna Prostornog plana Vukovarsko-srijemske županije (4.IDPPVSŽ) i Strateška procjena utjecaja na okoliš 4.IDPPVSŽ. -primjedbe na Prijedlog 4.IDPPVSŽ.

Poštovani,

Grad Vinkovci je proveo postupak javne rasprave o 2. Izmjenama i dopunama Prostornog plana uređenja grada Vinkovaca (2.IDPPUGVK). U prilogu dostavljamo CD s konačnim prijedlogom 2. Izmjena i dopuna Prostornog plana uređenja grada Vinkovaca u pdf, dwg i word formatu.

Molimo da:

1. konačni Prijedlog plana 2. Izmjena i dopuna Prostornog plana uređenja grada Vinkovaca uključite u 4. Izmjene i dopune Prostornog plana Vukovarsko-srijemske županije i Stratešku procjenu utjecaja na okoliš 4.IDPPVSŽ.
2. u čl. 22. i čl. 31. Prijedloga Odluke 4.IDPPVSŽ a vezano za golf, smatramo da treba preformulirati prijedloge održbi za provedbu budući je Grad Vinkovci proveo studijsko-telmičke postupke te donio UPU Trbušanci za golf i hipodrom, Sl. gl. Grada Vinkovaca 02/13., a sve je sadržano u (prvim) Izmjenama i dopunama Prostornog plana uređenja grada Vinkovaca (Sl. gl. Grada Vinkovaca br. 05/16.)

Vezano za golf - aktivnosti određene u tč. 8.8 Prostornog plana Vukovarsko-srijemske županije (Službeni vjesnik Vukovarsko-srijemske županije 7/02, 8/07, 9/07, 9/11) Grad Vinkovci je proveo još 2013. godine. Točka 8.8 Prostornog plana Vukovarsko-srijemske županije (Službeni vjesnik Vukovarsko-srijemske županije 7/02, 8/07, 9/07, 9/11) je u prijedlogu 4.IDPPVSZ brisana te je osnovni predmet tč. 8.8. Prostornog plana Vukovarsko-srijemske županije (Službeni vjesnik Vukovarsko-srijemske županije 7/02, 8/07, 9/07, 9/11) sadržan u tč. 9.1. Prijedloga Odluke 4.IDPPVSŽ.

Obrazloženje:

- 2.1. Grad Vinkovci je za Golf na Trbušancima u Vinkovcima izradio i donio u razdoblju 2008.-2013. godine, obveze temeljem PPVSZ (Službeni vjesnik Vukovarsko-srijemske županije 7/02, 8/07, 9/07, 9/11) i PPVK (Službeni glasnik Grada Vinkovaca br. 07/04, i to:
 - 2.1.1. Studiju izbora lokacije za hipodrom, golf i zabavni park u Vinkovcima koju je izradila tvrtka IPZ Uniprojekt TERRA d.o.o. Zagreb, pod oznakom 129/08., izradena je u skladu s: uvjetima Prostornog plana uređenja grada Vinkovaca (Sl. gl. 7/04., čl. 172. - 177.) i usvojen Zaključkom Poglavarstva

Grada Vinkovaca, klasa: 334-01/08-01/04, urbroj: 2188/01-02-08-9, Vinkovci od 17. prosinca 2008. godine, o prihvatanju ponude tvrtke IPZ Urbrojekt TERRA d.o.o. Zagreb, za izradu predmetne Studije. Izradu Studije sufinanciralo je Ministarstvo turizma.

- 2.2. Izrađen je i donesen UPU Trbušanci za golf i hipodrom, Sl. gl. Grada Vinkovaca broj 02/13. LPU Trbušanci je financiran temeljem UGOVORA O SUFINANCIRANJU broj 34/08 - 16, sklopljenog između Ministarstva turizma i Grada Vinkovaca u okviru Javnog poziva za dodjelu bespovratnih financijskih poticaja za razvoj selektivnih oblika turizma na kontinentu "ZELENA BRAZDA", oznaka Ministarstvo turizma. KLASA: 334-04/08-01/32, URBROJ: 529-06-08-34, Zagreb, 04. prosinca, 2008.
- 2.2.1. Na prostoru zone sportsko - rekreacijske namjene Trbušanci u Vinkovcima, planira se golf igralište veličine 94 ha s devet rupa te hipodrom. Za isto je donesen UPU Trbušanci (Službeni glasnik Grada Vinkovaca, broj 02/13.), izrađena je i
- 2.2.2. Studija turističkih potencijala rijeke Bosut na području grada Vinkovaca koju je izradila tvrtka Zavod za prostorno planiranje d.d. Osijek, veljača, 2013. godine, Službeni glasnik Grada Vinkovaca broj 02/13. Izradu Studija sufinanciralo je Ministarstvo turizma
- 2.3. Zona Trbušanci s golfom i hipodromom u Vinkovcima nalazi se u obuhvatu šireg razvojnog projekta Turistički prsten Šopot (u Vinkovcima), TPS. Projekt TPS izrađen je temeljem Sporazuma o dodjeli tehničke pomoći između Ministarstva regionalnog razvoja i fondova EU i Grada Vinkovca, klasa: 400-02/12-01/1, urbroj: 538-05-1/0191-12-26, Zagreb, 10. srpnja 2012. Aktivnosti određene tehničkom pomoći završene su izradom elaborata Turistički prsten Šopot u Vinkovcima - Studija izvedivosti i analize troškova i koristi, PS/CBA, 05-C-R-0185/13-90 od 30. 11. 2013., koju su izradili stručni konzultanti mag. Urška Hozjan, Anica Gole, Iztok Frank te izradom idejnog rješenja prve etape TPS: Hevisto d.o.o. Vinkovci - TD 091-12/13, prosinac 2013. Tehnička pomoć za TPS izrađena je u okviru Programa pripreme i provedbe razvojnih projekata prihvatljivih za financiranje iz fondova Europske unije u 2012. godini.
- 2.4. Obuhvat UPU Trbušanci nalazi se izvan obuhvata FOVS - HR2001414 i POP - HR10000006 Spačvanski bazen
- 2.5. molimo da se obuhvat UPU Trbušanci, Sl. gl. 02/13, uključi u tekstualni i grafički dio 4. Izmjena i dopuna prostornog plana Vukovarsko-srijemske županije sukladno tekstualnom i grafičkom dijelu Konačnog Prijedloga 2. Izmjena i dopuna Prostornog plana uređenja grada Vinkovaca (čl. 14. Nacrta Odluke o donošenju 2.IDPPUGVK)!
3. U članku 69. Odredbi za provedbu u Prijedlogu 4. Izmjena i dopuna prostornog plana uređenja Vukovarsko-srijemske županije, uzamo za točku (32.4.) područja zaštićena temeljem Zakona o zaštiti prirode, molimo brisati:
10. spomenik parkovne arhitekture- planska zaštita: Park Lentje u Vinkovcima.
 11. spomenik parkovne arhitekture- planska zaštita: Park na Trgu bana Josipa Sokolovića u Vinkovcima.
- 3.1. **Obrazloženje:**
- 3.1.1. Park šuma Kanovci je proglašena zaštićenom temeljem:
- Odluke o proglašenju Park-šume Kanovci, Vukovarsko-srijemska županija, Županijska skupština, Klasa: 351-01/11-01/164, urbroj: 2196/1-03-11-2, Vinkovci, 22. prosinca 2011. god. i

- Odluke o proglašenju Park-šume Kanovci, Narodne novine broj 20/12, str. 23-24
- 3.1.2. **Park Lenjije i Park na trgu bana J. Šokčevića nisu** zaštićeni, a sve temeljem:
- Odluke o poništenju Odluka o proglašenju zaštićenih područja Vukovarsko-srijemske županije, klasa: 612-07/17-01/01, urbroj: 2196/1-03-17-2, Vinkovci, 11. travnja 2017. god. i Službeni vjesnik Vukovarsko-srijemske županije 06/17.
(Vidi članak 312. Odredbi za provedbu Prijedloga 2, Izmjena i dopuna prostornog plana uređenja grada Vinkovaca)
- 3.1.3. Sukladno navedenom brisati plansku odnosno sve vrste zaštite za Lenjije i Park na Trgu bana J. Šokčevića u Vinkovcima u svim dijelovima Prijedloga Plana i Strateškoj procjeni utjecaja na okoliš a vezano za Prijedlog 4. Izmjena i dopuna Prostornog plana Vukovarsko-srijemske županije
4. U Obrazloženju Prijedloga 4. Izmjena i dopuna Prostornog plana Vukovarsko-srijemske županije, na str. 214. u tablici 6.,
- 4.1.1. brisati redak br. 9.!
- Obrazloženje:** Sportsko-rekreacijska zona Vrapčana ne pripada Vinkovcima.

Pročelnik:

 Mario Kozig, dipl. ing.

Prilog dopisa Grada Vinkovaca, Upravnog odjela za prostorno uređenje, građnju i zaštitu okoliša, 32100 Vinkovci, Bana Jelačića 1, KLASA: 350-02/17-01/87; URBROJ: 2188/01-09-19-3 od 10. rujna 2019. godine u digitalnom formatu:

- Konačni prijedlog 2. Izmjena i dopuna Prostornog plana uređenja Grada Vinkovaca (kolovoz 2019.).

Pošiljatelj: Nataša Radojčić [natasa.radojic@vuszh.hr]
Poslano: 13. rujna 2019. 8:30
Primatelj: 'Goran Lazarević'
Predmet: FW: Mišljenje MZOE tijekom JR_SPUO IV. IDPP Vukovarsko-srijemske županije/
Privici: Mišljenje MZOE tijekom JR.pdf
Važnost: Visoko



Nataša Radojčić, mag. biol. univ. spec. oecol.
 Zamjenica pročelnika Službe za prostorno planiranje, gradnju i zaštitu okoliša

Vukovarsko-srijemska županija
 Županijska 9, 32 000 Vukovar
 E-mail: natasa.radojic@vuszh.hr
 Tel. 032 492 025, Tel.fax. 032 492 090

From: Nikolina Stapar [mailto:Nikolina.Stapar@mzoe.hr]

Sent: Thursday, September 12, 2019 3:04 PM

To: natasa.radojic@vuszh.hr

Subject: Mišljenje MZOE tijekom JR_SPUO IV. IDPP Vukovarsko-srijemske županije

Importance: High

Poštovani,

U privitku dostavljam mišljenje Ministarstva zaštite okoliša i energetike tijekom javne rasprave u postupku strateške procjene utjecaja na okoliš IV. Izmjena i dopuna Prostornog plana Vukovarsko-srijemske županije.

Originalan dopis je poslan poštom.

S poštovanjem,

Nikolina Stapar



REPUBLIKA HRVATSKA / REPUBLIC OF CROATIA
 Ministarstvo zaštite okoliša i energetike
 Ministry of Environment and Energy

Nikolina Stapar

Vika stručna savjetnica/
 Senior Expert Advisor

Šimunska cesta 100/II
 10 000 Zagreb
 Tel. + 385 1 3911 200
 Fax + 385 1 3717 133
 E-mail: nikolina.stapar@mzoe.hr
<https://mzoe.gov.hr/>



Razmislite o ispisu ove elektronske pošte, čuvajte prirodu.

IZJAVA O ODGOVORNJU OD ODGOVORNOSTI: Ova elektronička poruka može sadržavati osjetljive, povjerljive i/ili povlastene informacije te je razmijenjena isključivo namazećom primaatelju i/ili grupi primaatelja. Ako ste je primili pogreškom, molimo vas da o tome odmah obavijestite pošiljačega te da u ovom poruci i sve njene priloge odmah, bez čitanja, trajno zbrisete. Neovlašteno upotreba, distribucija, otkrivanje, umnožavanje ili izmjena ove poruke je zabranjeno. Sadržaj, stavovi i mišljenja izneseni u poruci ili s njom priloženim ne predstavljaju nužno službeni stav Ministarstva zaštite okoliša i energije. Budući da komunikacija putem interneta spada u otvoreni način razmjene informacija, Ministarstvo zaštite okoliša i energije ne prihvaća nikakvu odgovornost za eventualnu štetu nastalu primikom ove poruke i svih njenih priloga.

DISCLAIMER: This email may contain sensitive, confidential and/or privileged information and is intended only for the recipient and/or group of recipients to which it is addressed; if you received this in error, please immediately notify the sender and permanently delete the original email and any attachments, without reading them. Any unauthorized use, dissemination, disclosure, copying or change to this email is prohibited. The content, views and opinions expressed in this email are those of the sender only and do not necessarily represent the official views of the Ministry of Environment and Energy. As internet communication is an open form of information exchange, the Ministry of Environment and Energy excludes all liability for any loss or damage arising from the receipt of this message and any of its attachments.



Ova e-pošta je provjerena na viruse Avast protuvirusnim programom.
www.avast.com



REPUBLIKA HRVATSKA
MINISTARSTVO ZAŠTITE OKOLIŠA
I ENERGETIKE
 10000 Zagreb, Rašnička cesta 80
 tel: +385 1 3717 111, faks: +385 1 3717 133

KLASA: 351-01/19-06/05
URBROJ: 517-03-1-1-19-9
 Zagreb, 12. rujna 2019.

Vukovarsko-srijemska županija
 Služba za prostorno planiranje,
 gradnju i zaštitu okoliša
 Županijska 9
 32000 Vukovar

PREDMET: **Strateška procjena utjecaja na okoliš IV. Izmjena i dopuna Prostornog plana Vukovarsko-srijemske županije**
 - mišljenje, dostavlja se

Ministarstvo zaštite okoliša i energetike (u daljnjem tekstu: Ministarstvo) zaprimilo je 19. srpnja 2019. godine zahtjev (KLASA: 350-02/17-03/5; URBROJ: 2196/1-14-01-19-9) na temelju članka 23. stavaka 2. i 4. Uredbe o strateškoj procjeni utjecaja strategije, plana i programa na okoliš („Narodne novine“, broj 3/17) kojim je zatraženo mišljenje na stratešku studiju utjecaja na okoliš IV. Izmjena i dopuna Prostornog plana Vukovarsko-srijemske županije (u daljnjem tekstu: Strateška studija) i Prijedlog IV. Izmjena i dopuna Prostornog plana Vukovarsko-srijemske županije (u daljnjem tekstu: Izmjene i dopune Prostornog plana), a koji su objavljeni na internetskim stranicama Vukovarsko-srijemske županije:
<http://www.vusz.hr/javni-pozivi-i-objave-vs-zupanije/postupak-javnog-uvida-i-javnog-izlaganja-iv-izmjena-i-dopuna-prostornog-plana-vs-i-strate>

Sukladno traženom te po obavljenim konzultacijama u Ministarstvu očitujemo se kako slijedi.

Strateška studija

- Poglavlje B.13. *Gospodarenje otpadom* (str. 92.) dopuniti s podacima o reciklažnim dvorištima koji se nalaze na sljedećoj poveznici: <https://mzoe.gov.hr/o-ministarstvu-1065/djelokrug-4925/otpad/ocividnici/1283>.

Izmjene i dopune Prostornog plana

- Na kartografskom prikazu 2A *Promet cestovni, željeznički, zračni i riječni*, na dijelu trase planirane brze ceste vezano uz područje ekološke mreže HR2001088 Mala Dubrava – Vučedol, ucrtati koridor planirane prometnice izvan područja ekološke mreže radi mjere ublažavanja utjecaja na ciljeve očuvanja i cjelovitost područja ekološke mreže kojom se nalaze obveza planiranja prometnice izvan područja ekološke mreže.

- Na kartografskom prikazu 2F-1 *Korištenje voda*, vezano uz isto područje ekološke mreže ucertati i alternativni koridor magistralnog vodoopskrbnog cjevovoda radi provedbe mjere ublažavanja utjecaja na ciljeve očuvanja i cjelovitost područja ekološke mreže, a koja također nalaže obvezu planiranja magistralnog vodoopskrbnog cjevovoda izvan područja ekološke mreže.
- Sukladno Zakonu o istraživanju i eksploataciji ugljikovodika („Narodne novine“, broj 52/18 i 52/19, u daljnjem tekstu: Zakon) energetske sirovine su ugljikovodici, geotermalne vode u energetske svrhe, podzemna skladišta plina te strukture za trajno zbrinjavanje ugljikova dioksida. Sukladno navedenome, predlažemo izmjenu članka 21. (Knjiga 1) na način:

Članak 21.

„Iza točke 8.14. dodaje se točka 8.15. koja glasi:

„8.15. Zahvati i građevine državnog značaja su:

- istraživanje i eksploatacija mineralnih sirovina,
- istraživanje i eksploatacija ugljikovodika, istraživanje i eksploatacija geotermalnih voda iz kojih se može koristiti akumulirana toplina u energetske svrhe, skladištenje prirodnog plina i trajno zbrinjavanje ugljikova dioksida
- građevine na eksploatacijskom polju mineralnih sirovina,
- naftno rudarski objekti i postrojenja na eksploatacijskom polju ugljikovodika, geotermalne vode za energetske svrhe, podzemnog skladišta plina te strukture za trajno zbrinjavanje ugljikova dioksida
- građevina/postrojenje za gospodarenjem otpadom od mineralnih sirovina.“

- U članku 33. predlažemo da se površina za eksploataciju ugljikovodika i geotermalnih voda E1 i E2 proširi u skladu s istražnim aktivnostima te zahtjevom Agencije za ugljikovodike poslanom elektroničkom poštom 19. siječnja 2018. godine, na način:

Članak 33.

„E1 ugljikovodici: Na cijelom području županije moguće je izvoditi istražne radove i aktivnosti u svrhu utvrđivanja mogućnosti eksploatacije ugljikovodika.

Istražni prostori ili dijelovi istražnih prostora mogu se, bez izmjene ovog Plana, promijeniti u eksploatacijska polja ugljikovodika ukoliko istražni prostor ispunjava odgovarajuće propisane zahtjeve, pod uvjetom da je u skladu s propisima o istraživanju i eksploataciji ugljikovodika i osnovnim smjernicama iz ovog Plana.“

E2 geotermalne vode: Na cijelom području županije moguće je izvoditi istražne radove i aktivnosti u svrhu utvrđivanja mogućnosti eksploatacije geotermalnih voda u energetske svrhe.

Istražni prostori ili dijelovi istražnih prostora mogu se, bez izmjene ovog Plana, prenamijeniti u eksploatacijska polja geotermalnih voda u energetske svrhe ukoliko istražni prostor ispunjava odgovarajuće propisane zahtjeve, pod uvjetom da je u skladu s propisima o istraživanju i eksploataciji ugljikovodika i osnovnim smjernicama iz ovog Plana.“

13.7.

(2) Osim eksploatacijskih polja ugljikovodika navedenih u točki 13.2. u PPUO/G moguće je u okviru istražnog prostora, utvrditi novo eksploatacijsko polje ugljikovodika i geotermalne vode za energetske svrhe veličine ne veće od odobrenog istražnog prostora, sukladno propisima iz područja zaštite okoliša, prostornog uređenja, istraživanja i eksploatacije ugljikovodika i rudarstva, a ako se radi o čvrstim mineralnim sirovinama pod sljedećim uvjetima:

„(7) Nove površine za iskorištavanje mineralnih sirovina i eksploataciju ugljikovodika geotermalnih voda za energetske svrhe moguće je formirati u okviru istražnih prostora temeljem projekata po posebnom propisu.“

- U priloženim kartogramima u legendi, nedostaje oznaka za zonu E2, a koja se odnosi na geotermalne vode za energetske svrhe.
- U članku 34. predlažemo da se „geotermalne vode u poljoprivredne svrhe“ izmijeni u „geotermalne vode za energetske svrhe“. Kada se geotermalne vode koriste u staklenicima tj. u poljoprivredi, njihova namjena je za potrebe zagrijavanja staklenika, odnosno, za toplinarstvo. Na taj način, sukladno Zakonu, to su geotermalne vode u energetske svrhe.
- U članku 63. predlažemo izmjenu veličine eksploatacijskog polja geotermalne vode za energetske svrhe na način da se ne prikazuje kvantitativno veličina polja jer navedene vrijednosti su ispod standardnih veličina već odobrenih eksploatacijskih polja geotermalne vode u Republici Hrvatskoj. Naime, površina od 5 ha predstavlja samo bušotinski radni prostor te se ne može smatrati eksploatacijskim poljem u smislu Zakona. Temeljem navedenog predlažemo izmjenu članka 63. na način da glasi:

„(2) Planirana geotermalna polja manja od 25 ha prikazuju se simbolom, a granice se detaljno prikazuju u PPUO/G. Nova geotermalna polja moguće je utvrditi kroz izradu PPUO/G.“
- Predlažemo izmjenu u uvodnom dijelu knjige II., a na način da tekst bude terminološki usklađen sa Zakonom:

Nakon donošenja III. Izmjena i dopuna Vukovarsko-srijemske županije („Službeni vjesnik“ Vukovarsko-srijemske županije, broj 19/14) dostavljeni su zahtjevi za planiranjem novih koridora plinovoda i dalekovoda, za definiranjem novih istražnih prostora i eksploatacijskih polja (ugljikovodika i geotermalnih voda). Razlozi za izradu Plana su i usuglašavanje PPVSŽ sa zahtjevima za planiranjem novih koridora plinovoda, dalekovoda, novih ugljikovodičnih i geotermalnih istražnih prostora i eksploatacijskih polja, usklađivanje PPVSŽ sa zahtjevima iz članka 179. Zakona o održivom gospodarenju otpadom („Narodne novine“ broj 94/13), ažuriranje podataka u PPVSŽ o zaštićenim područjima i područjima ekološke mreže na području Vukovarsko-srijemske županije i usklađivanje PPVSŽ s razvojnom strategijom Vukovarsko-srijemske županije.
- Predlažemo da se u naslov točke 2.1.4. doda eksploatacija ugljikovodika i geotermalnih voda za energetske svrhe na način (Knjiga II.):

2.1.4. Eksploatacija ugljikovodika, geotermalnih voda za energetske svrhe i mineralnih sirovina.
- U poglavlju 2.3.7.3. riječi „geotermalni izvori“ mijenjaju se sa riječima „geotermalne vode za energetske svrhe“.
- U poglavlju 2.3.7.3. dio rečenice „a moguće je utvrditi i nova geotermalna polja kroz izradu prostornih planova općina i gradova, ali do veličine polja maksimalno 5 ha“ briše se te predlažemo izmjenu na način da se veličina eksploatacijskog polja geotermalne vode za energetske svrhe ne prikazuje kvantitativno jer navedene vrijednosti su ispod standardnih veličina već odobrenih eksploatacijskih polja geotermalne vode u Republici Hrvatskoj. Naime, površina od 5 ha predstavlja samo bušotinski radni prostor te se ne može smatrati eksploatacijskim polje u smislu Zakona.

S poštovanjem,





Vinkovci, 11.09.2019.god.

Zaprimljeno: 13.09.2019.

REPUBLIKA HRVATSKA
Vukovarsko-srijemska županija
Služba za prostorno planiranje,
gradnju i zaštitu okoliša
 Županijska 9
 32 000 Vukovar

Naš znak : DOK20190911- 0012

PREDMET : IV. Izmjene i dopune Prostornog plana Vukovarsko-srijemske županije
- očitovanje

Temeljem vašeg dopisa od 08. srpnja 2019. godine, klasa 350-02/17-03/5 i ur.br. 2196/1-14-01-19-9 u svrhu izrade IV. Izmjena i dopuna Prostornog plana Vukovarsko-srijemske županije, kao i uvidom u postojeće i planirano stanje u djelokrugu Vinkovačkog vodovoda i kanalizacije d.o.o. Vinkovci, možemo vam odgovoriti sljedeće:

Napominjemo, kako određene korekcije koje smo izvršili u nacrtu Prijedloga IV. izmjena i dopuna Prostornog plana Vukovarsko-srijemske županije u smislu ucertavanja postojećih i planiranih spojnih i ispusnih cjevovoda javne odvodnje, koje su dostavljene u kartografskom prikazu sustava odvodnje otpadnih voda u našem prethodno izdanom dopisu broj 1894/17 od 08.01.2018. godine, nisu ucertane na kartografskim prikazima predmetnih izmjena i dopuna.

Budući je u tekstualnom dijelu točkom 27.1. definirano gore navedeno, suglasni smo s predmetnim izmjenama i dopunama.

Za dodatne informacije i pojašnjenja, stojimo na usluzi, veza Nikola Jelić, dipl.ing.el. i Filip Mijatović, mag.ing.aedif.

U očekivanju daljnjih aktivnosti,

S poštovanjem!

Predsjednik uprave :

Ivan Rimac, univ.spec.oec.

