



REPUBLIKA HRVATSKA
VUKOVARSKO-SRIJEMSKA ŽUPANIJA
OPĆINA GUNJA
Jedinstveni upravni odjel

Klasa: 350-01/19-01/01

Urbroj: 2212/07-19-01

Gunja, 01.veljače 2019. godine

IZVJEŠĆE O PONOVNOJ JAVNOJ RASPRAVI

U POSTUPKU IZRADE PRIJEDLOGA

II. Izmjena i dopuna

Prostornog plana uređenja Općine Gunja

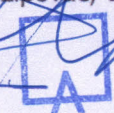

Predstavnik Naručiitelja
Načelnik Općine Gunja

Anto Gutić, mag.nov.



Predstavnik Izrađivača
Odgovorni voditelj:

Prof.dr.sc. Nenad Lipovac, dipl.ing.arh.



dr.sc. NENAD LIPOVAC
dipl.ing.arh.
OVLAŠTENI ARHITEKT
URBANIST
A-U 113

Gunja, veljača 2019.

Sadržaj

1.	Podaci iz objave ponovne javne rasprave	1
1.1.	Zaključak o utvrđivanju prijedloga plana za ponovnu javnu raspravu	2
1.2.	Tekst objave ponovne javne rasprave o prijedlogu plana	3
1.3.	Popis sudionika u ponovnoj javnoj raspravi koji su pozvani posebnom obavijesti o javnoj raspravi	4
1.4.	Objava javne rasprave u dnevnom tisku	5
1.5.	Objava ponovne javne rasprave na mrežnoj stranici Općine Gunja	5
1.6.	Objava ponovne javne rasprave na mrežnoj stranici Ministarstva graditeljstva i prostornog uređenja	6
2.	Podaci o ponovnom javnom izlaganju	7
2.1.	Zapisnik s ponovnog javnog izlaganja o <i>Prijedlogu plana</i>	7
2.2.	Popis nazočnih na ponovnom javnom izlaganju	8
3.	Sudionici u ponovnoj javnoj raspravi – fizičke i pravne osobe	9
3.1.	Odgovori na mišljenja, prijedloge i primjedbe fizičkih i pravnih osoba	9
3.2.	Preslike mišljenja, prijedloga i primjedbi fizičkih i pravnih osoba	9
4.	Sudionici u ponovnoj javnoj raspravi – javnopravna tijela	10
4.1.	Odgovori na mišljenja, prijedloge i primjedbe javnopravna tijela	10
4.2.	Preslike mišljenja, prijedloga i primjedbi javnopravnih tijela u ponovnoj javnoj raspravi	11

1. Podaci iz objave ponovne javne rasprave

Prijedlog II. Izmjena i dopuna Prostornog plana uređenja Općine Gunja (u daljnjem tekstu *Prijedlog plana*) izrađuje se temeljem *Odluke o izradi II. Izmjena i dopuna Prostornog plana uređenja Općine Gunja (Službeni vjesnik Općine Gunja br. 5/18.)*. Nositelj izrade Prijedloga plana je Općina Gunja, a stručni izrađivač Prijedloga plana je Sveučilište u Zagrebu, Arhitektonski fakultet, Zavod za urbanizam, prostorno planiranje i pejzažnu arhitekturu.

Prva javna rasprava održana je od 07.11.2018. do 15.11.2018. g. Zbog prihvaćenih prijedloga i primjedbi pristiglih tijekom ponovne javne rasprave, promijenjena je granica građevnog područja te se prema članku 104, *Zakona o prostornom uređenju (NN 153/13, 65/17.)*, javna rasprava morala ponoviti.

Temeljem članaka 104 i 95, *Zakona*, načelnik Općine Gunja donio je dana 02.01.2019. Zaključak o utvrđivanju Prijedloga II. Izmjena i dopuna Prostornog plana uređenja Općine Gunja za ponovnu javnu raspravu (Klasa: 350-02/19-01/01, URBROJ: 2212/07-19-1), u daljnjem tekstu *Zaključak*. Temeljem članka 104 i 96, *Zakona* te *Zaključka*, načelnik Općine Gunja objavljuje ponovnu javnu raspravu (Klasa: 350-02/19-01/01, URBROJ: 2212/07-19-2) o *Prijedlogu plana*, koji sadržava pisani i kartografski dio te sažetak za javnost.

Sukladno članku 96 *Zakona*, ponovna javna rasprava objavljena je dana 02.01.2019. na mrežnoj stranici Ministarstva graditeljstva i prostornog uređenja, te dana 04.01.2019. u dnevnom tisku – Glas Slavonije, na mrežnoj stranici Općine i na oglasnoj ploči.

Ponovni javni uvid unutar ponovne javne rasprave trajao je od 14.01.2019. do 21.01.2019. g. U tom razdoblju pisani i kartografski dio *Prijedloga plana* bio je izložen u tiskanom obliku u prostorijama Općine Gunja, V. Nazora 317B, 32260 Gunja, a u elektronskom obliku na mrežnim stranicama Općine Gunja.

Sukladno članku 99. *Zakona*, Nositelj izrade organizirao je dana 18. siječnja 2019. ponovno javno izlaganje u prostorijama Općine Gunja, V. Nazora 317B, 32260 Gunja, s početkom u 12:00 sati. O ponovnom javnom izlaganju sačinjen je *Zapisnik* koji se nalazi u obveznim prilogima ovog Izvješća i sadrži popis nazočnih za vrijeme trajanja ponovnog javnog izlaganja. Izlaganju su prisustvovali predstavnici Općine Gunja, odgovorni voditelj izrade *Prijedloga plana* Prof.dr.sc. Nenad Lipovac u ime izrađivača *Prijedloga plana* - te ostali sudionici prema popisu prisutnih u prilogu. Za vrijeme izlaganja, Prof.dr.sc. Nenad Lipovac obrazložio osnovnu razloge za ponavljanje javne rasprave te odgovarao na postavljena pitanja.

Očitovanja, prijedlozi, mišljenja i primjedbe mogli su se predati u pismenom obliku, upisati u Knjigu primjedbi i prijedloga ili poslati poštom najkasnije do 21.01. 2019. g. (važi žig na poštanskoj omotnici).

1.1. Zaključak o utvrđivanju prijedloga plana za ponovnu javnu raspravu

REPUBLIKA HRVATSKA
VUKOVARSKO SRIJEMSKA ŽUPANIJA
OPĆINA GUNJA
Načelnik Općine

KLASA: 350-02/19-01/01
URBROJ: 2212/07-19-1
Gunja, 02.siječnja 2019. godine

Temeljem članka 104 i 95 *Zakona o prostornom uređenju* (NN 153/13. i 65/17.) i članka 47. Statuta Općine Gunja (Službeni vjesnik Općine Gunja 01/18), Načelnik Općine Gunja dana 02.siječnja 2019. godine donio je

ZAKLJUČAK

o utvrđivanju Prijedloga II. Izmjena i dopuna Prostornog plana uređenja Općine Gunja za ponovnu javnu raspravu

I.

Temeljem dostavljenog Nacrta prijedloga II. Izmjena i dopuna Prostornog plana uređenja Općine Gunja za ponovnu javnu raspravu (u nastavku *Prijedlog plana*) utvrđujem *Prijedlog plana* za ponovnu javnu raspravu i upućujem ga na ponovni javni uvid.

II.

Ponovna javna rasprava o *Prijedlogu plana* trajat će 8 dana, od **14. do 21. siječnja 2019. godine**, i to putem javnog izlaganja i javnog uvida.

III.

Oglas o ponovnoj javnoj raspravi o *Prijedlogu plana* objavit će se u dnevnom tisku, na mrežnim stranicama Općine Gunja i Ministarstva graditeljstva i prostornog uređenja te na oglasnoj ploči Općine Gunja.

IV.

Za vrijeme trajanja ponovne javne rasprave, *Prijedlog plana* bit će izložen u prostorijama Općine Gunja, V.Nazora 317B, radnim danom od 8:00 do 12:00 sati.

V.

Ponovno javno izlaganje o *Prijedlogu plana* održat će se **18. siječnja 2019. g. u 12.00 sati** u prostorijama Općine Gunja na adresi V.Nazora 317B.

VI.

Sve fizičke i pravne osobe koje imaju određeni pravni interes na području obuhvata *Prijedloga plana* pozvat će se da sudjeluju u ponovnoj javnoj raspravi te da tijekom ponovnog javnog uvida i javnog izlaganja daju svoje primjedbe, prijedloge, mišljenja i/ili očitovanja o *Prijedlogu plana*. Primjedbe, prijedlozi, mišljenja i/ili očitovanja na *Prijedlog plana* moći će se upisati u Knjigu primjedbi za vrijeme trajanja javne rasprave ili predati/poslati poštom u pismenom obliku na adresu Općine najkasnije do 21. siječnja 2019. Primjedbe, prijedlozi, mišljenja i/ili očitovanja moći će se podnositi samo u vezi s dijelovima *Prijedloga plana* koji su izmijenjeni u odnosu na prvi prijedlog.

VII.

Za provođenje ovog zaključka te poduzimanje drugih pravnih radnji, sukladno *Zakonu o prostornom uređenju* (NN 153/13. i 65/17.), zadužuje se Jedinствeni upravni odjel Općine Gunja.

VIII.

Ovaj Zaključak stupa na snagu danom donošenja.

Načelnik Općine Gunja
Anto Gutić, mag.nov.



1.2. Tekst objave ponovne javne rasprave o prijedlogu plana

REPUBLIKA HRVATSKA
VUKOVARSKO SRIJEMSKA ŽUPANIJA
OPĆINA GUNJA
Načelnik Općine

KLASA: 350-02/19-01/01
URBROJ: 2212/07-19-2
Gunja, 02.siječnja 2019. godine

Temeljem članaka 104. i 96. *Zakona o prostornom uređenju* (NN 153/13. i 65/17.), Zaključka o utvrđivanju Prijedloga II. Izmjena i dopuna Prostornog plana uređenja Općine Gunja za ponovnu javnu raspravu (klasa:350-02/19-01/01, urbroj: 2212/07-19-1) od 02.siječnja 2019. i članka 47. Statuta Općine Gunja (Službeni vjesnik Općine Gunja 01/18), Načelnik Općine Gunja

OBJAVLJUJE

PONOVNU JAVNU RASPRAVU o Prijedlogu II. Izmjena i dopuna Prostornog plana uređenja Općine Gunja

I.
Ponovna javna rasprava o *Prijedlogu plana* trajat će 8 dana, od 14. do 21. siječnja 2019. godine, i to putem ponovnog javnog izlaganja i ponovnog javnog uvida.

II.
Za vrijeme trajanja ponovne javne rasprave *Prijedlog plana* bit će izložen u prostorijama Općine Gunja, V.Nazora 317B, radnim danom od 8:00 do 12:00 sati.

III.
Za vrijeme trajanja ponovne javne rasprave *Prijedlog plana* bit će objavljen na mrežnoj stranici Općine Gunja, www.gunja.hr

IV.
Ponovno javno izlaganje o *Prijedlogu plana* održat će se 18. siječnja 2019. u 12.00 sati u prostorijama Općine Gunja na adresi V.Nazora 317B.

V.
Pozivaju se sve fizičke i pravne osobe koje imaju određeni pravni interes na području obuhvata *Prijedloga plana* da sudjeluju u ponovnoj javnoj raspravi te da tijekom ponovnog javnog uvida i javnog izlaganja daju svoje primjedbe, prijedloge, mišljenja i/ili očitovanja o *Prijedlogu plana*. Primjedbe, prijedlozi, mišljenja i/ili očitovanja na *Prijedlog plana* mogu se upisati u Knjigu primjedbi za vrijeme trajanja javne rasprave ili predati/poslati poštom u pismenom obliku na adresu Općine najkasnije do 21. siječnja 2019. **Primjedbe, prijedlozi, mišljenja i/ili očitovanja moraju se podnositi samo u vezi s dijelovima *Prijedloga plana* koji su izmijenjeni u odnosu na prvi prijedlog.** Primjedbe i prijedlozi, mišljenja i/ili očitovanja koji ne budu dostavljeni u roku i nisu čitko napisani, potpisani imenom i prezimenom fizičke osobe, odnosno nazivom pravne osobe s adresom podnositelja, neće se uzeti u razmatranje u pripremi Izvješća o ponovnoj javnoj raspravi.

Načelnik Općine Gunja
Anto Gutić, mag.nov.



1.3. Popis sudionika u ponovnoj javnoj raspravi koji su pozvani posebnom obavijesti o javnoj raspravi

Ponovna javna rasprava bit će objavljena u dnevnom tisku – Glas Slavonije, na oglasnoj ploči Općine Gunja te na mrežnim stranicama Ministarstva graditeljstva i prostornog uređenja i Općine Gunja. Elabora *Prijedloga plana* će biti objavljen na mrežnim stranicama Općine Gunja, www.gunja.hr za vrijeme trajanja javne rasprave.

Molimo da svoje mišljenje, primjedbe i prijedloge dostavite na adresu Općine Gunja u za to određenim rokovima, to jest, **najkasnije do 21. siječnja 2019. godine.**

Primjedbe, prijedlozi, mišljenja i/ili očitovanja mogu se podnositi samo u vezi s dijelovima Prijedloga plana koji su izmijenjeni u odnosu na prvi prijedlog.

Dodatne informacije mogu se dobiti u Jedinstvenom upravnom odjelu Općine Gunja na adresi V. Nazora 317B (osoba za kontakt: Marijan Vareševac, e-mail: opcina.gunja@vk.t-com.hr ili telefon 032/882-100).

S poštovanjem,

PROČELNICA
Marija Mudrić dipl. iur.

REPUBLIKA HRVATSKA
VUKOVARSKO SRJEMSKA ŽUPANIJA
OPĆINA GUNJA
Jedinstveni upravni odjel

KLASA: 350-02/19-01/01
URBROJ: 2212/07-19-3
Gunja, 02. siječnja 2019. godine

1. MINISTARSTVO KULTURE, Uprava za zaštitu kulturne baštine, konzervatorski odjel za područje Vukovarsko-srijemske županije, Županijska 6, 32000 Vukovar.
2. MINISTARSTVO ZAŠTITE OKOLIŠA I ENERGETIKE, Uprava za procjenu utjecaja na okoliš i održivo gospodarenje otpadom, Račnička cesta 80, 10000 Zagreb;
3. MINISTARSTVO POLJOPRIVREDE, Uprava poljoprivrede i prehrane i obrane industrije, Ulica Grada Vukovara 78, 10000 Zagreb.
4. DRAVNA UPRAVA ZA ZAŠTITU I SPASAVANJE, Područni ured Vukovar, Lavoslava Ružičke 1, 32000 Vukovar
5. HRVATSKE CESTE, Sektor za studije i projektiranje, Vorničina 3, 10000 Zagreb
6. HRVATSKE CESTE, Ispostava Osijek, Vukovarska 122, Osijek
7. HAKOM, Hrvatska regulatorna agencija za mrežne djelatnosti, Ulica Roberta Franašeka Mihanovića 9, 10000 Zagreb
8. MINISTARSTVO UNUTARNJIH POSLOVA, PU Vukovarsko-srijemska, odjel upravnih, inspekcijских i poslova zaštite i spašavanja, Glagoljska 27, Vinkovci
9. HRVATSKE VOJNE ZAGREB, Vodnogospodarski odjel za srednju i donju Savu, Šetalište braće Račića, 36000 Slavonski Brod
10. MINISTARSTVO OBRANE, Uprava za materijalne resurse, Sektor za nekretnine, graditeljstvo i zaštitu okoliša, Služba za graditeljstvo i zaštitu okoliša, Sarajevska bb, 10000 Zagreb
11. HEP Operator distribucijskog sustava d.o.o., Elektra Vinkovci, Kralja Zvonimira 96, 32100 Vinkovci
12. HOPS d.o.o. Prijenosno područje Osijek, Šetalište kardinala Franje Šepera 1a, Osijek
13. PLINACRO d.o.o. Regija transporta plina istočna Hrvatska, Kolodvorska 106, 31540 Donji Miholjac
14. Komunalno trgovačko društvo Gunja d.o.o., Vlačina Nazora 97, 32260 Gunja
15. Gunjanska bistoka d.o.o., Vlačina Nazora 97, 32260 Gunja
16. Županijska uprava za ceste, Josipa Kozarca 10, 32100 Vinkovci
17. HZ infrastruktura Mihanovića 12, 10000 Zagreb
18. Hrvatske šume, UŠP Vinkovci, Tig bana Josipa Šokčevića 20, 32100 Vinkovci
19. VUKOVARSKO SRJEMSKA ŽUPANIJA, Služba za prostorno planiranje, gradnju i zaštitu okoliša, Ispostava Županja, J.J. Strossmayera 18, Županja
20. ZAVOD ZA PROSTORNO UREĐENJE VUKOVARSKO SRJEMSKE ŽUPANIJE, Glagoljska 27, 32100 Vinkovci
21. Općina Drenovci, Toljani 1, Drenovci

PREDMET: Prijedlog II. Izmjena i dopuna Prostornog plana uređenja Općine Gunja posebna obavijest o ponovnoj javnoj raspravi dostavlja se.

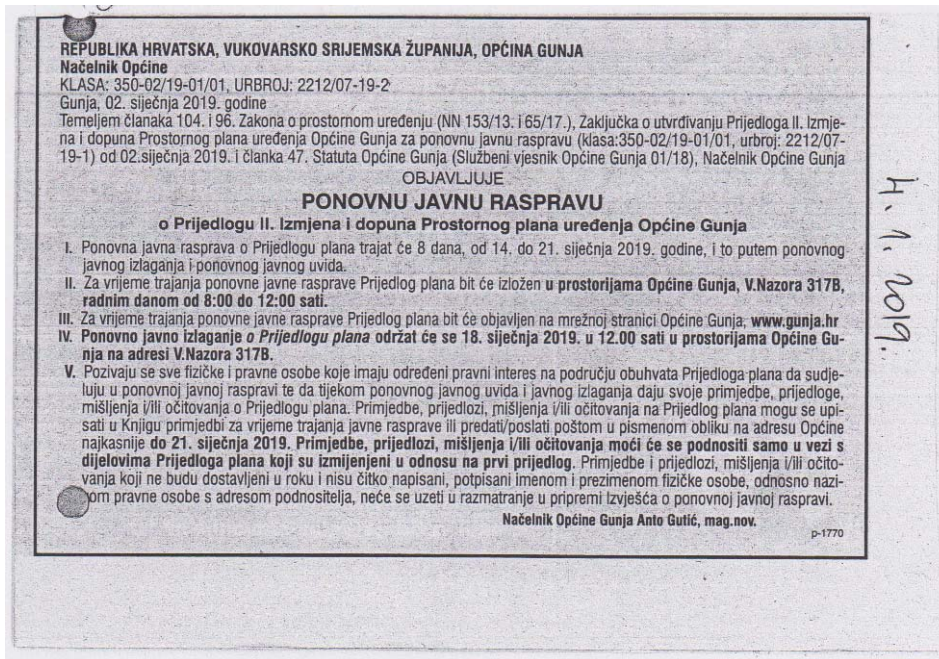
Sukladno članku 104. i 97. Zakona o prostornom uređenju (NN 153/13 i 65/17.), dostavljamo posebnu obavijest o ponovnoj javnoj raspravi o Prijedlogu II. Izmjena i dopuna Prostornog plana uređenja Općine Gunja (u daljnjem tekstu: *Prijedlog plana*) koje će trajati u razdoblju od 14. do 21. siječnja 2019. godine.

U navedenom vremenskom razdoblju radnim danom od 08.00 do 12.00 sati bit će omogućen ponovni javni uvid u *Prijedlog plana* na adresi V. Nazora 317B u Gunji.

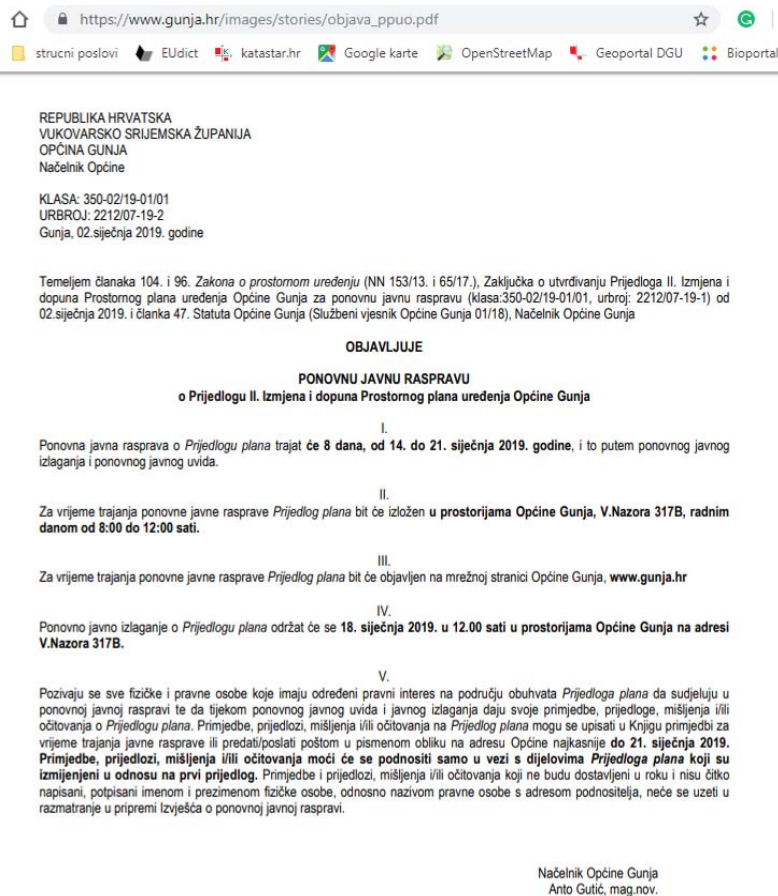
Ponovno javno izlaganje o *Prijedlogu plana* održat će se 18. siječnja 2019. g. u 12.00 sati u prostorijama Općine Gunja na adresi V. Nazora 317B.

1.4. Objava javne rasprave u dnevnom tisku

Glas Slavonije, 04.01.2019.



1.5. Objava ponovne javne rasprave na mrežnoj stranici Općine Gunja



1.6. Objava ponovne javne rasprave na mrežnoj stranici Ministarstva graditeljstva i prostornog uređenja

Općina Gunja pravnik

Pošiljatelj: Web [Web@mgipu.hr]
Poslano: 2. siječnja 2019. 16:05
Primatelj: Općina Gunja pravnik
Predmet: RE: OPĆINA GUNJA: OBJAVA PONOVNE JAVNE RASPRAVE

Poštovani,
Informacija o ponovnoj javnoj raspravi o prijedlogu II. Izmjena i dopuna Prostornog plana uređenja Općine Gunja objavljena je na internetskoj stranici MGIPU <https://mgipu.gov.hr/default.aspx?id=3865>.
Ovim putem ujedno skrećemo pozornost na zaštitu osobnih podataka kod javne objave izvješća o javnoj raspravi. Uputom Agencije za zaštitu osobnih podataka, koja je i objavljena na web stranici Ministarstva graditeljstva i prostornoga uređenja <https://mgipu.gov.hr/UserDocImages/dokumenti/Prostorno/Planovi/AZOP.uputa.GDPR.pdf>, kod javne objave, osobne je podatke potrebno zaštititi te je dovoljno objaviti samo ime i prezime sudionika u javnoj raspravi a ostale podatke odnosno osobne podatke (telefon, fizička adresa, OIB i dr.) je potrebno zaštititi na način da se oni zacrne u samom dokumentu koji se objavljuje.

Srdačan pozdrav,
Igor Rastovac

Ministarstvo graditeljstva i prostornoga uređenja
Samostalna služba za odnose s javnošću i informiranje
Ulica Republike Austrije 20, 10 000 Zagreb
Igor Rastovac, viši stručni savjetnik
Tel: 01 3782 481 Lok: 8481
Mob: 099 268 50 06 VPN:211
E-mail: web@mgipu.hr
Web: <https://mgipu.gov.hr>

2. Podaci o ponovnom javnom izlaganju

2.1. Zapisnik s ponovnog javnog izlaganja o *Prijedlogu plana*

ZAPISNIK

sa sastanka II. IZMJENA I DOPUNA PROSTORNOG PLANA UREĐENJA OPĆINE GUNJA-
PONOVDNA JAVNA RASPRAVA održana 18.siječnja 2019. godine sa početkom u 12.00 sati u
prostorijama općine Gunja

NAZOČNI:

1.Nenad Lipovac 2.Anto Gutić 3.Marijan Loporiz 4.Senka Pavlek 5.Mladen Crnov
6.Stjepan Abramović 7.Marijan Blažević 8.Vladimir Crnov 9.Marijan Vareševac

Načelnik Općine Gunja pozdravio je nazočne, te je dao riječ prof.Lipovcu da predstavi
nazočnima razloge ponovne javne rasprave II. izmjena i dopuna PPUO Gunja.

Prof.Nenad Lipovac je rekao da su izmjene prostornog plana bile prije 8 godina u
smanjenom sadržaju. Veliki broj vlasnika zemljišta u građevinskom području bojeći se poreza
na neizgrađeno građevinsko zemljište zatražilo je da se njihovo zemljište stavi van granica
građevinskog područja što je u dosta slučajeva i usvojeno. (15 slučajeva)

Mladena Crnova je interesirala izgradnja objekata van granica građevinskog područja,
dok je Vladimira Crnova interesirala udaljenost od granice građenja i zatražio je pojašnjenje
koliko zgrade trebaju biti udaljene od susjednih međa.

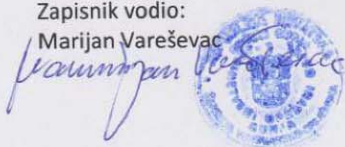
Predstavnik Hrvatskih voda iz Vinkovaca gosp. Marijan Blažević je rekao da Hrvatske
vode nemaju primjedbi na izmjene i dopune PPUO Gunja.

Marijan Loporiza direktora KTD „Gunja“ d.o.o. i „Gunjanske čistoće“ d.o.o. zanimalo
je problematika vezana za gospodarenje otpadom.

Sastanak završen u 13.00 sati.

Zapisnik vodio:

Marijan Vareševac




2.2. Popis nazočnih na ponovnom javnom izlaganju

II. IZMJENE I DOPUNE PROSTORNOG PLANA UREĐENJA OPĆINE
GUNJA-PONOVNA JAVNA RASPRAVA ODRŽANA 18.SIJEČANJA 2019.
GODINE SA POČETKOM U 12.00 SATI U OPĆINI GUNJA

Nazočni:

1. LIPOVAC NENAD
2. Blažević Marijan
3. STjepan ABRAMOVIĆ
4. ANTO GUTIĆ
5. SENKA PAVLEK
6. MARIJAN LEPORIŽ
7. MLADEN CRNOV
8. MARIJAN VAREŠEVAČ
9. VLADIMIR CRNOV
10. _____
11. _____
12. _____
13. _____
14. _____
15. _____
16. _____
17. _____

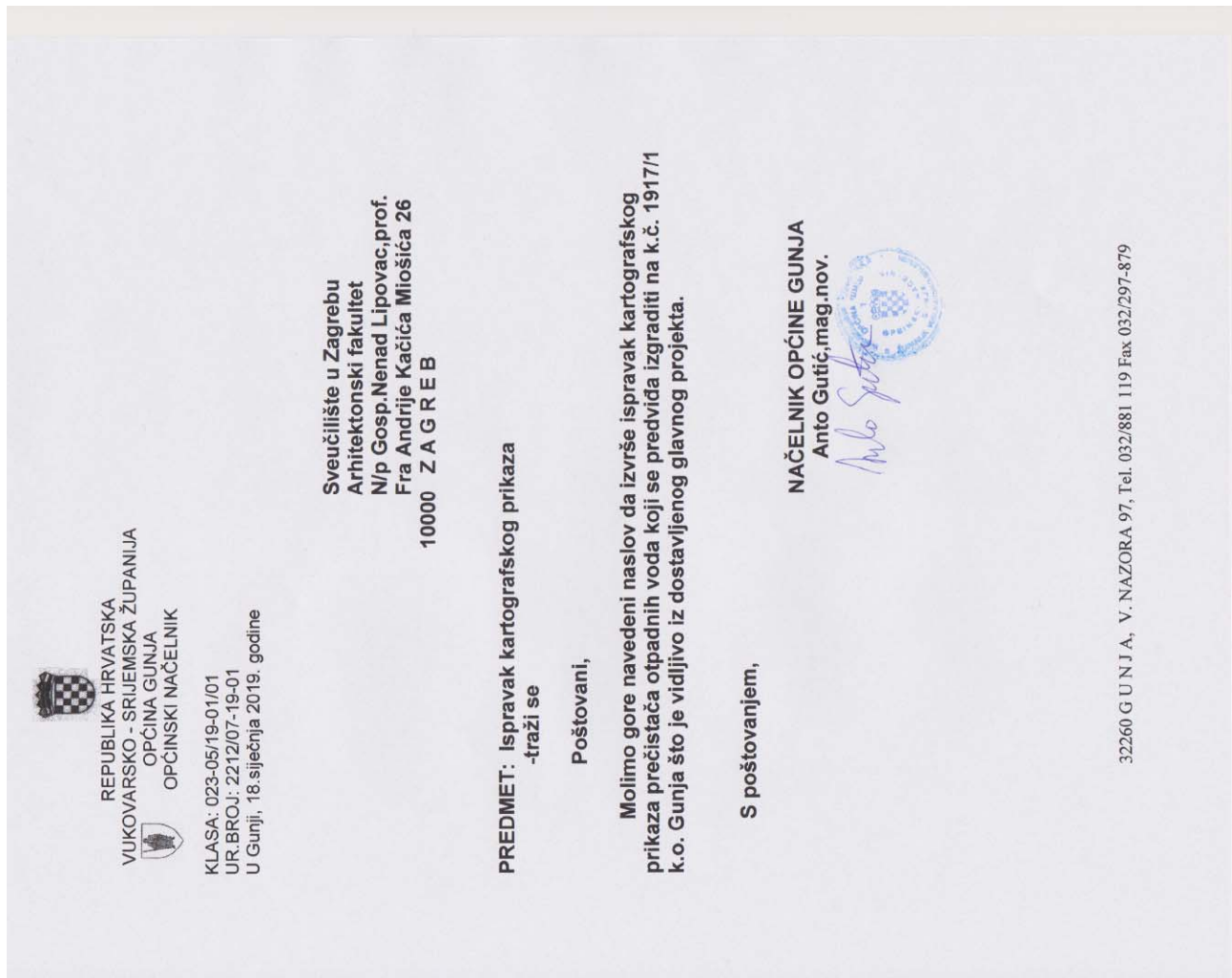

A column of handwritten signatures in blue ink, corresponding to the names listed on the left. The signatures are: 1. Nenad Lipovac, 2. Marijan Blažević, 3. Stjepan Abramović, 4. Anto Gutić, 5. Senka Pavlek, 6. Marijan Leporiž, 7. Mladen Crnov, 8. Marijan Vareševac, 9. Vladimir Crnov.

3. Sudionici u ponovnoj javnoj raspravi – fizičke i pravne osobe

3.1. Odgovori na mišljenja, prijedloge i primjedbe fizičkih i pravnih osoba

OZNAKA	PODNOŠITELJ	PRIMJEDBA	ODGOVOR
2-01	Općina Gunja	Zahtjev za ispravak kartografskog prikaza 2.D.1. prema naknadno dostavljenim podacima.	PRIHVATA SE

3.2. Preslike mišljenja, prijedloga i primjedbi fizičkih i pravnih osoba



4. Sudionici u ponovnoj javnoj raspravi – javnopravna tijela

4.1. Odgovori na mišljenja, prijedloge i primjedbe javnopravna tijela

OZNAKA	PODNOŠITELJ	PRIMJEDBA	ODGOVOR
JPT-2-01	Zavod za prostorno uređenje Vukovarsko-srijemske županije	Ispraviti „Odredbe za provođenje“ u „Odredbe za provedbu“ cijelom planu	PRIHVATA SE.
		Članak 5 – I/K u I	PRIHVATA SE.
		Članak 8, st. (3) - groblja	PRIHVATA SE.
		Članak 10, stavak 1, točka 2 – međunarodni granični prijelaz Gunja (željeznički) označiti kao postojeći	NE PRIHVATA SE. Postojeći međunarodni granični prijelaz Gunja (željeznički) nalazi se na području Općine Drenovci. Na području općine Gunja stoga smo predložili novi položaj ŽGP za daljnje istraživanje.
		Članak 10, stavak 1, točka 3 – postojeće pristanište gunja navesti sukladno danoj primjedbi.	PRIHVATA SE.
		Članak 39 – dijelovi teksta koji se odnose na IGPIN ispraviti u GPN	PRIHVATA SE.
		Članak 40 – poslovna i proizvodna namjena.	PRIHVATA SE.
		Članak 40 – dijelovi teksta koji se odnose na IGPIN ispraviti u GPN	PRIHVATA SE.
		Članak 49, st. (3) – tekst u tablici	PRIHVATA SE.
		Karta 1.A. - Oznaka K	PRIHVATA SE.
		Karta 1.A. - Označiti letjelište. Karta 2.A. - Označiti letjelište.	NE PRIHVATA SE. Ponavljamo odgovor na primjedbu s prve javne rasprave. „Postojeće letjelište“ ne postoji skoro već 25 godina i na toj površini nalazi se poljoprivredno zemljište – oranica.
4.C. – IS2 u IS1	PRIHVATA SE.		
Plan prostornog uređenja – I. ID u II. ID.	PRIHVATA SE.		
JPT-2-02	Hrvatske ceste	Potrebno je čuvati koridor širine 75 m oko planirane nove spojne ceste.	PRIHVATA SE.
JPT-2-03	Ministarstvo unutarnjih poslova	Ispraviti popis zakona i pravilnika.	PRIHVATA SE.
JPT-2-04	Gunjanska čistoća	U odredbe ugraditi tekst vezan za odlagalište otpada.	PRIHVATA SE.
JPT-2-05	Ministarstvo kulture Konzervatorski odjel u Vukovaru	Nema primjedbi	
JPT-2-06	HAKOM	Nema primjedbi	
JPT-2-07	Uprava za ceste Vukovarsko-srijemske županije	Nema primjedbi	
JPT-2-08	Ministarstvo obrane Služba za vojno graditeljstvo i energetska učinkovitost	Nema primjedbi	
JPT-2-09	Hrvatske šume Uprava šuma Podružnica Vinkovci	Nema primjedbi	

4. 2. Preslike mišljenja, prijedloga i primjedbi javnopravnih tijela u ponovnoj javnoj raspravi

Članak 40.

- Navedena je gospodarska – poslojno-proizvodna namjena. Uvidom u kartografski prikaz: "I.A. Prostor za razvoj i uređenje" vidljivo je da su prikazana samo područja gospodarske namjene – poslovne i gospodarske namjene – proizvodne unutar građevinskog područja naselja. Napisati posebno odredbe za provedbu za gospodarsku namjenu – poslovnu i gospodarsku namjenu – proizvodnu.

Članak 40. stavci 1., 4. i 5.

- Djelovi teksta koji se odnose na izdvojena građevinska područja izvan naselja ispraviti tako da se isti odnose na građevinsko područje naselja.

Članak 49. stavak 3.

- Tekst u tablici: "max. KAPACITET ZGRADE (broj grla prema udaljenosti stočarskog gospodarstva od naselja)" ispraviti tako da glasi: "Najmanja dopuštena udaljenost stočarskog gospodarstva od građevnog područja naselja u odnosu na broj uvjetnih grla stoke i najveći dopušteni kapacitet zgrade", kako bi bilo u skladu sa PPVSŽ.

2. KARTOGRAFSKI DIO PLANA

- Kartografski prikaz: "I.A. Prostor za razvoj i uređenje"
 - Kod korekcije građevinskog područja naselja nakon javne rasprave, ostao je pokazatelj K – poslovna namjena. Je li riječ o izdvojenom građevinskom području izvan naselja gospodarske namjene - poslovne (u legendi nije navedena) ili se radi o tehničkoj pogrešci?
 - Označiti letjelište (postojeće) sukladno danoj primjedbi u javnoj raspravi, kako bi bilo u skladu sa PPVSŽ.
- Kartografski prikaz: "2.A. Promet"
 - Označiti letjelište (postojeće) sukladno danoj primjedbi u javnoj raspravi, kako bi bilo u skladu sa PPVSŽ.
- Kartografski prikaz: "4.C. Južni dio naselja Gunja"
 - Prostorni pokazatelj za "površina infrastrukture" ispraviti iz IS2 u IS1.
 - Naziv, gore navedenog prostornog pokazatelja, uskladiti sa nazivom u kartografskom prikazu: "I.A. Prostor za razvoj i uređenje".

3. OBAVEZNI PRILOZI PLANU

- U poglavlju "3. Plan prostornog uređenja" na stranici 25. u tablici ispraviti tekst: "I. ID PPUO" Gunja u "II. ID PPUO Gunja".


S poštovanjem!



2

ZAVOD ZA PROSTORNO UREĐENJE
VUKOVARSKO-SRJEMSKE ŽUPANIJE
VINKOVCI

KLASA: 350-02/19-01/01
URBROJ: 2196/1-10-07-19-2
Vinkovci, 21. siječnja 2019.g.



OPĆINA GUNJA
JEDINSTVENI UPRAVNI ODJEL
n/p pročelnice

32260 GUNJA
V. Nazora 317B

Predmet: **Prijedlog II. Izmjena i dopuna Prostornog plana uređenja Općine Gunja**
- *primjedbe- dostavljaju se*

Uvidom u Prijedlog II. Izmjena i dopuna Prostornog plana uređenja općine Gunja, očitujemo se kako slijedi:

- Naziv "Odredbе za provedbu", sukladno danoj primjedbi u javnoj raspravi, nisu ispravljene u nekim dijelovima Plana.

1. ODREDBE ZA PROVEDBU

Članak 5. stavak 1.

- Naziv "gospodarske – proizvodno/poslovne (I/K)" promijeniti u "gospodarske – proizvodne (I).
- Obrazloženje: Uvidom u kartografski prikaz: "I.A. Prostor za razvoj i uređenje" vidljivo je da su prikazana samo područja gospodarske namjene – poslovne i gospodarske namjene – proizvodne unutar građevinskog područja naselja.

Članak 8. stavak 3.

- Tekst koji se odnosi na groblja unutar građevinskog područja naselja premjestiti u poglavlje koje obrađuje građevinsko područje naselja.
- Obrazloženje: Groblja unutar građevinskog područja naselja navedena su u poglavlju: "Izdvojena građevna područja izvan naselja i ostale površine s mogućnošću gradnje".

Članak 10. stavak 1. točka 2.

- Navedi postojeći međunarodni granični prijelaz Gunja (željeznički), sukladno danoj primjedbi u javnoj raspravi, kako bi bilo u skladu sa PPVSŽ.

Članak 10. stavak 1. točka 3.

- Navedi postojeće pristanište Gunja, sukladno danoj primjedbi u javnoj raspravi, kako bi bilo u skladu sa PPVSŽ.

Članak 39. stavak 1.

- Djelovi teksta koji se odnose na izdvojeno građevinsko područje izvan naselja ispraviti tako da se isti odnose na građevinsko područje naselja.

HRVATSKE CESTE
Hrvatske ceste d.o.o.
za upravljanje, gradnje i održavanje državnih cesta
adresa: Vovčičina 3, 10000 Zagreb, Hrvatska
tel.: +385 1 4722 555
e-mail: javnost@hrvatske-cesta.hr
website: www.hrvatske-cesta.hr

Sektor za razvoj i strateško planiranje
Odjel za razvoj i planiranje
Klasa: 350-02/18-1/222
Urbroj: 345-200-210-211/516-19-10/DB
Zagreb, 21. 01. 2019. god.

21. 01. 2019
350-02/18-1/222
19-01/19-10

REPUBLIKA HRVATSKA
VUKOVAJSKO-SRIJEVSKA ŽUPANIJA
OPĆINA GUNJA
Vladimira Nazora 97
32260 GUNJA

Predmet: II. Izmjene i dopune Prostornog plana uređenja Općine Gunja
- ponovna javna rasprava, mišljenje

Vašim dopisom, klasa: 350-02/19-01/01, ur. broj: 2212/07-19-3 od 02. siječnja 2019. godine, pozvali ste nas na ponovnu javnu raspravu o Prijedlogu II. Izmjena i dopuna Prostornog plana uređenja Općine Gunja, te ste zatražili naše mišljenje.

Temeljem članka 101. Zakona o prostornom uređenju („Narodne novine“ broj 153/13, 65/17, 114/18) i članka 82. Zakona o cestama („Narodne novine“ broj 84/11, 22/13, 54/13, 148/13, 92/14) Hrvatske ceste d.o.o. obvezne su izvršiti pregled izrađene prostorno-planske dokumentacije te dati očitovanje na predložena rješenja cestovne infrastrukture državnog značenja.

Pregledom Prijedloga predmetnog Plana utvrđeno je sljedeće:

1. Postojeća državna cesta DC 214 na području Općine Gunja ucrтана je u Prijedlog plana u skladu s važećom Odlukom o razvrstavanju javnih cesta („Narodne novine“ broj 103/18).
2. Planirana nova trasa kojom bi se povezala autocesta A3 i cestovna mreža susjedne BiH koja je obrađena u Prostorno - građevinskoj studiji koridora: čvor Spačva - granica BiH (Brčko) korektno je ucrтана u Prijedlog plana prema izrađenoj dokumentaciji. Potrebno je čuvati koridor širine minimalno 75 m.

S poštovanjem

Na znanje:
- Pismohrana, ovdje

v.d. direktora Sektora
Tomislav Cvetko, dipl. ing. građ.

Sud upisa: Trgovacki sud u Zagrebu, MBS: 060391653, MB: 1554972, OIB: 55545787885, Uplisan temeljni kapital: 107.364.800,00 kn
IBAN: HR67 2340009 1100231902 kod Privredne banke Zagreb d.d.
Uprava: Iosip Škorić, predsjednik Uprave, Alem Lenerić, član Uprave, Nikša Konjevod, član Uprave, Senko Bošnjak, član Uprave

REPUBLIKA HRVATSKA
MINISTARSTVO UNUTARNJIH POSLOVA
Elektroničkom poštom
21. 01. 2019
350-02/18-1/222
19-01/19-10

OPĆINA GUNJA
V. Nazora 2
Gunja

Predmet: Prijedlog II Izmjena i dopuna PPUO Gunja
-primjedba, dostavlja se

Veza: vaša KLASA: 350-02/19-01/01, URBROJ: 2212/07-19-3 od 02. siječnja 2019. godine

U svezi Vašeg gore navedenog dopisa, dostavljamo slijedeću primjedbu:

D. Opis sektorskih dokumenata i propisa koje te bilo potrebno poštivati u izradi Plana

Ukloniti sa nopolisa slijedeće propise:

- a) Pravilnik o kriterijima za određivanje gradova i naseljenih mjesta u kojima se moraju graditi skloništa i drugi objekti za zaštitu (NN 2/91) i
- b) Pravilnik o metodologiji za izradu procjena ugroženosti i planova zaštite i spašavanja (NN 30/14, i 67/14.)

Propisi na kojima temeljimo naše „Zahtjeve“:

- a) Zakon o sustavu civilne zaštite («NN» broj 82/15) i
- b) Pravilnik o mjerama zaštite od elementarnih nepogoda i ramih opasnosti u prostornom planiranju i uređivanju prostora («NN» broj 29/83, 36/085 i 42/86).

S Poštovanjem,

Dostaviti:
1. Naslovu (elektroničkom poštom) i
2. Pismohrani, ovdje

Zdenko Lovrić, dipl. ing.

GUNJANSKA ČISTOĆA d.o.o.

ul. Vladimira Nazora 97, 32260 Gunja, HR; OIB: 46007078487

IBAN: HR4424850031100294067

Tel: direktor: 091/4114202; računovodstvo: 032 / 882-371; tehnička služba: 091/4114201

e-mail: gunjanska.cistoaca@gmail.com

Ur. broj: 44/19

U Gunji: 20.01.2018. godine

REPUBLIKA HRVATSKA
VUKOVARSKO SRIJEMSKA ŽUPANIJA
OPĆINA GUNJA
JEDINSTVENI UPRAVNI ODJEL
VLADIMIRA NAZORA 97
32260 GUNJA

PREDMET: PRIJEDLOG NA II. IZMJENU U DOPUNU PPUO GUNJA

-primjedbe- dostavljaju se

Poštovani,

na temelju Prijedloga II. Izmjene i dopune Prostornog plana uređenja Općine Gunja, kl:350-02/19-01/01, ur. br.:2212/07-19-3, od 02.01.2019. godine zaprimljenog od strane Općine Gunja dajemo slijedeće primjedbe:

Pod točkom 3.6. Postupanje s otpadom potrebno dodati točku:

3.6.1. ODLAGALIŠTE KRAPLJA

Odlagalište otpada „Kraplja“ u Gunji je odlagalište za neopasni otpad, smješteno je na području Općine Gunja, na udaljenosti oko 4,5 km zračne linije, jugoistočno od središta naselja Gunja. Smješteno je van građevinskog područja na k.č.br. 1945 k.o. Gunja. Pristup odlagalištu omogućen je makadamskom nerazvrstanom cestom koja je u vlasništvu Općine. S južne strane odlagališta se nalazi melioracijski kanal „Kraplja“, dok se s ostalih strana nalaze obradene poljoprivredne površine. Na istoku odlagališta nalazi se rezervirani prostor određen za eventualne buduće potrebe Općine Gunja u gospodarenju otpadom, sukladno prostorno-planskoj dokumentaciji. Ukupna površina neopasnog otpada „Kraplja“ iznosi 24.627 m² te kapacitet odlagališnog prostora volumenta iznosi 38.500 m³. Odlagalište neopasnog otpada „Kraplja“ će se graditi kroz tri faze:

I. faza SANACIJA ODLAGALIŠTA

- iskop starog otpada
- izgradnja temeljnog brvenog sloja
- izgradnja druge infrastrukture određeno idejnim projektom

II. faza ODLAGANJE OTPADA NA ODLAGALIŠTU

- zaptunjavanje kazele do maksimalnog kapaciteta
- izgradnja infrastrukture određeni idejnim projektom

III. faza ZATVARANJE ODLAGALIŠTA

- izgradnja prekrivnog brvenog sustava preko ugrađenog otpada
- postavljeni sustav otplinjavanja

Ovim planom predviđeno je ishodjenje odvojenih uporabnih dozvola za svaku fazu. Radi povezanosti infrastrukturnih sustava, neophodno je slijediti redoslijed izgradnje i izdavanja uporabnih dozvola u fazama kako su gore navedene. U svrhu izdavanja dozvole za gospodarenjem otpadom u PPUO Gunja potrebno je navesti u opisu čestice namjena za sanaciju, odlaganje i zatvaranje.

Sa štovanjem!

Dostaviti:

1. Općina Gunja
2. Arhiva ovdje

Gunjanska čistoća d.o.o.

Direktor:

Marijan Leporič, oec

OPĆINA GUNJA
Vladimira Nazora 97
32260 GUNJA
OIB: 46007078487


REPUBLIKA HRVATSKA
MINISTARSTVO KULTURE

Uprava za zaštitu kulturne baštine
Konzervatorski odjel u Vukovaru

Klasa: 612-08/18-10/0256
Urbroj: 532-04-02-19/2-19-9
Vukovar, 17.01.2019.

21.01.2019
350-05/18-01-309
19-01/19 19-3

OPĆINA GUNJA
JEDINSTVENI UPRAVNI ODJEL
Vladimira Nazora 97
32260 Gunja

Predmet: Gunja, II. Izmjena i dopuna Prostornog plana uređenja Općine (PPUO) Gunja, ponovna javna rasprava, Mišljenje o prijedlogu plana – dostavlja se


Uvidom u prijedlog II. Izmjena i dopuna PPUO Gunja za ponovnu javnu raspravu, koji je objavljen na web stranici Općine Gunja, utvrdili smo da su u predloženom prostornom planu usvojene primjedbe ovog Odjela dane u javnoj raspravi, odnosno navedene odgovarajuće mjere zaštite kulturnih dobara u skladu sa našim zahtjevima, te stoga nemamo primjedbi na prijedlog plana.

Po ovlaštenju Ministrice

Pročelnica
Zdenka Predrijevac, dipl. inž. građ.



Dostaviti:
1. Naslovu
2. Pismohrana, ovdje


HAKOM

KLASA: 350-05/18-01/309
URBROJ: 376-10-19-6
Zagreb, 15. siječnja 2019.

21.01.2019
350-05/18-01-309
19-01/19 19-3

Republika Hrvatska
Općina Gunja
Općinski načelnik
V. Nazora 97
32260 Gunja

Predmet: Općina Gunja
II. IZMJENE I DOPUNE PPU OPĆINE GUNJA
- mišljenje u tijeku ponovne javne rasprave

Veza: Vaš dopis KLASA: 350-02/19-01/01, URBROJ: 2212/07-19-3 od 2. siječnja 2019.
Poštovani.

Hrvatska regulatorna agencija za mrežne djelatnosti (dalje: HAKOM) zaprimila je vaš dopis kojim tražite da na osnovu članka 101. Zakona o prostornom uređenju (NN br. 153/13) i članka 25. stavka 2. i 3. Zakona o elektroničkim komunikacijama (NN br. 73/08, 90/11, 133/12, 80/13, 71/14 i 72/17) izda mišljenje na prijedlog II. IZMJENE I DOPUNE PPU OPĆINE GUNJA za ponovnu javnu raspravu.

Uvidom u dostavljeni prijedlog II. IZMJENE I DOPUNE PPU OPĆINE GUNJA za ponovnu javnu raspravu **potvrđujemo** da na prijedlog nemamo primjedbi.

S poštovanjem,

R-1474/ATELJ

HRVATSKA REGULATORNA AGENCIJA
ZA MREŽNE DJELATNOSTI
mr.sc. Miran Čosta
Roberta Frangeša Mihanovića 9
3 Z A G R E B

Dostaviti:
1. Naslovu preporučeno

HRVATSKA REGULATORNA AGENCIJA ZA MREŽNE DJELATNOSTI
Roberta Frangeša Mihanovića 9, 10110 Zagreb / OIB: 8793078386 / Tel: (01) 7007 007 / Fax: (01) 7007 070 / www.hakom.hr




UPRAVA ZA CESTE

VUKOVARSKO-SRIJEMSKA ŽUPANIJA

VINKOVCI, Josipa Kozarca 10, Tel: 032/331-044, 331-007 Tel/Fax:032/332-454
www.zrucs-vk.hr, E-mail:zupanijska-uprava-za-ceste@vk.tel.hr

ŽIRO RAČUN: HR4023400091110076239 MB: 1260626 OIB: 56828260771

KLASA: 350-02/19-01/15
URBROJ: 2188/1-06-03/2-19-2
VINKOVCI, 14. siječnja 2019. g.



UPRAVA ZA MATERIJALNE RESURSE SEKTOR ZA VOJNU INFRASTRUKTURU

Služba za vojno graditeljstvo i
energetsku učinkovitost

KLASA: 350-02/18-01/152
URBROJ: 512M3-020201-19-6
Zagreb, 11. siječnja 2019.

VUKOVARSKO-SRIJEMSKA ŽUPANIJA

OPĆINA GUNJA

Jedinstveni upravni odjel
Vladimira Nazora 97

32260 GUNJA

PREDMET: II. Izmjena i dopuna PPUO Gunja,
- očitovanje, dostavlja se

VEZA: Vaš akt KLASA: 350-02/19-01/01, URBROJ:2212/07-19-3
od 02. siječnja 2019. godine

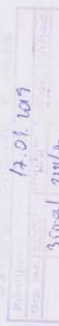
Aktom iz veze predmeta dostavljena je posebna obavijest o ponovnoj javnoj raspravi o Prijedlogu II. Izmjena i dopuna Prostornog plana uređenja Općine Gunja. Temeljem odredbi članka 92. Zakona o obrani („Narodne novine“ broj 73/13, 75/15, 27/16, 110/17 i 30/18) i Pravilnika o zaštitnim i sigurnosnim zonama oko vojnih lokacija i građevina („Narodne novine“ broj 122/15) obavještavamo vas da nemamo primjedbi na Prijedlog II. Izmjena i dopuna Prostornog plana uređenja Općine Gunja. Na području obuhvata predmetnog plana nema zona posebne namjene niti drugih zahtjeva vezano za zaštitu interesa obrane.

SZ
Mud

S poštovanjem,



Dostaviti:
- naslovu
- pismostrana, ovdje



REPUBLIKA HRVATSKA
VUKOVARSKO-SRIJEMSKA ŽUPANIJA

Općina Gunja
Vladimira Nazora 97
32260 Gunja

Predmet: Prijedlog II. Izmjena i dopuna Prostornog plana uređenja Općine Gunja
- ponovna javna rasprava

Na temelju Vašeg dopisa Klasa: 350-02/19-01/01, Ur.broj: 2212/07-19-3, zaprimljenog 08. siječnja 2019. godine dostavljamo Vam naše mišljenje iz našeg djelokruga rada vezano za prijedlog II. Izmjena i dopuna Prostornog plana uređenja Općine Gunja.

Uvidom u postojeću prostorno-plansku dokumentaciju koju smo dobili od Vas, obavještavamo Vas da Uprava za ceste Vukovarsko-srijemske županije prihvaća prijedlog II. Izmjena i dopuna PPUO Gunja uz poštivanje već izdanih smjernica Klasa: 350-02/18-01/15, Ur.broj: 2188/1-06-03/2-18-4.

S poštovanjem,

Ravnatelj:
Željko Galčić, dipl. oec.



državno s ograničenom odgovornošću

Ljerska - Koccolav - Jakupić, d.o.o. ml. šum. - predsjednik: Ante Sabljčić, dipl. ing. šum. - član: MB 3631133 • OIB: 69693144506 •
Trgovački sud u Zagrebu (MBS: 680251008) • "Temešnje Kaplice" • Temeljni kapital: 1.171.676,000.00 kn, uplaćen u cijelosti • SWIFT: PBZGHR2X •
IBAN: HR462240001100100360 • Telefon: 014804 711 • Telefaks: 014804 131 • fax: 148 10002 Zagreb • web: http://www.hrsume.hr •
e-mail: info@hrsume.hr

Uprava šuma Podružnica Vinkovci, Trg bana Josipa Šokčevića 20; Vinkovci

ODJEL ZA EKOLOGIJU

KLASA: VK-18-836

UR.BROJ:01-00-06/02-19-06

Vinkovci, 18. siječnja 2019.godine

11.01.2019	350-02/20187	19-07/57	19-11
------------	--------------	----------	-------

REPUBLIKA HRVATSKA
VUKOVARSKO-SRIJEMSKA ŽUPANIJA
OPĆINA GUNJA
JEDINSTVENI UPRAVNI ODJEL
UL. VLADIMIRA NAZORA 317B, 32260 GUNJA

PREDMET: Prijedlog II. Izmjena i dopuna Prostornog plana uređenja Općine Gunja

- ponovna javna rasprava, mišljenje-dostavlja se

U svezi Vašeg traženja (KL.ASA:350-02/19-01/01, UR.BROJ.:2212/07-19-3) po gore
navedenom predmetu a vezano uz čl. 97. i čl. 104. Zakona o prostornom uređenju (NN 153/13,
65/17), obavještavamo Vas sljedeće:

Uvidom u dostavljenu dokumentaciju, a nakon ponovne javne rasprave, utvrdili smo da
planirane IDPPPU neće imati utjecaja na postojeće stanje šuma i šumskog zemljišta u vlasništvu RH
pod upravljanjem Hrvatskih šuma d.o.o. Zagreb, UŠP Vinkovci, stoga nemamo primjedbi.

S poštovanjem,

Izradila:
Ljerkica Dekanić, dipl.ing.šum.
/str.sur.za ekologiju *Ljerkica Dekanić*

Rukovoditeljica Odjela za ekologiju:
Vesna Anićić Tunuković, dipl.ing.šum.

Voditelj UŠP Vinkovci:
Damir Dekanić, dipl.ing.šum.



Dostaviti:

1. Odjel za ekologiju
2. Pismohrana