



REPUBLIKA HRVATSKA
VUKOVARSKO-SRIJEMSKA ŽUPANIJA



OPĆINA ŠTITAR
JEDINSTVENI UPRAVNI ODJEL

KLASA: 350-02/24-01/02

URBROJ: 2196-25-03/01-24-19

Štitar, 03. lipnja 2024. godine

IZVJEŠĆE S JAVNE RASPRAVE II. IZMJENA I DOPUNA PROSTORNOG PLANA UREĐENJA OPĆINE ŠTITAR

Na temelju članka 96. st.3. Zakona o prostornom uređenju (Narodne novine broj: 153/13, 65/17, 114/18, 39/19, 98/19 i 67/23) i Zaključka načelnika Općine Štitar KLASA: 350-02/24-01/02, URBROJ: 2196-25-02-24-2 od 05. veljače 2024. godine, objavljena je javna rasprava o Prijedlogu II. Izmjena i dopuna PPUO Štitar.

Prijedlog plana je upućen u javnu raspravu. Javna rasprava s javnim uvidom trajala je petnaest (15) dana u vremenu od 15.02.2024.do 29.02.2024. godine.

Prijedlog plana (tekstualni i grafički dio) bio je izložen u prostorijama Općine Štitar, J.J. Strossmayera 36, Štitar, svakim radnim danom od 08.00 do 13.00 sati.

Tijekom trajanja javne rasprave organizirano je javno izlaganje Prijedloga plana. Javno izlaganje održano je 27.02.2024. godine u 11.00 sati u prostorijama Općine Štitar, J.J. Strossmayera 36., te je za vrijeme trajanja javnog izlaganja omogućeno sudionicima postavljanje pitanja.

Primjedbe i prijedlozi na Prijedlog Plana mogli su se za vrijeme trajanja javne rasprave:

- upisati u Knjigu primjedbi koja se nalazi uz izloženi prijedlog Plana na mjestu javnog uvida,
- unijeti u zapisnik na javnom izlaganju,
- uputiti u pisanom obliku.

Pisana očitovanja, prijedlozi i primjedbe na Prijedlog plana mogli su se dostaviti osobno ili putem preporučene pošiljke na adresu: Općina Štitar, J.J. Strossmayera 36, 32274 Štitar, ili na adresu elektroničke pošte: opcina.stitar@vu.t-com.hr, najkasnije do **29. veljače 2024.** godine.

Poziv za sudjelovanje u javnoj raspravi upućeni su javnopravnim tijelima sukladno posebnom propisu.

Javna rasprava objavljena je 07. veljače 2024. godine u dnevnom tisku („Glas Slavonije“), na mrežnim stranicama Ministarstva prostornog uređenja, graditeljstva i državne imovine, na oglasnoj ploči Općine Štitar i na Internet stranici Općine Štitar.

Informacije o javnim raspravama

- Isprži stranicu
- Podijeli na Facebooku
- Podijeli na Twitteru


07.02.2024. - Informacija o javnoj raspravi o Prijedlogu II. Izmjena i dopuna Prostornog plana uređenja Općine Štitar
07.02.2024. | pdf (653kb)

Prijedlog II. Izmjena i dopuna Prostornog plana uređenja Općine Štitar
07.02.2024. | zip (8788kb)

07.02.2024. - Informacija o javnoj raspravi o Prijedlogu IV. Izmjena i dopuna Prostornog plana uređenja Općine Bilje
07.02.2024. | pdf (674b)

07.02.2024. - Informacija o javnoj raspravi o Prijedlogu Izmjena i dopuna Detaljnog plana uređenja dijela naselja Sxdoči u Rijeci
07.02.2024. | pdf (163kb)

Srijeda, 7. veljače 2024. GLAS SLAVONIJE 17



REPUBLIKA HRVATSKA
VUKOVARSKO-SRIJEMSKA ŽUPANIJA
OPĆINA ŠTITAR
OPĆINSKI NAČELNIK

KLASA: 350-02/24-01/02
UR. BROJ: 2196-25-02-24-5
Štitar, 07. veljače 2024. godine

Na temelju članka 96. st. 3. Zakona o prostornom uređenju ("Narodne novine", broj 153/13, 65/17, 114/18, 39/19, 98/19 i 67/23) i Zaključka Općinskog načelnika Općine Štitar, KLASA: 350-02/24-01/02, UR. BROJ: 21196-25-02-24-2 od 05. veljače 2024. godine, Općinski načelnik Općine Štitar objavljuje:

JAVNU RASPRAVU
O PRIJEDLOGU II. IZMJENA I DOPUNA PPUO ŠTITAR

Javna rasprava s javnim uvidom trajat će **petnaest (15) dana** u vremenu od 15.02.2024. do 29.02.2024. godine.

Prijedlog plana (tekstualni i grafički dio) bit će izložen u prostorijama Općine Štitar, J.J. Strossmayera 36, Štitar, svakim radnim danom od 08.00 do 13.00 sati.

Tijekom trajanja javne rasprave bit će organizirano javno izlaganje Prijedloga plana u Općini Štitar, J.J. Strossmayera 36, 27.02.2024. godine u 11.00 sati u prostorijama Općine Štitar, J.J. Strossmayera 36.

Primjedbe i prijedlozi na Prijedlog Plana mogu se za vrijeme trajanja javne rasprave:


- upisati u Knjigu primjedbi koja se nalazi uz izloženi prijedlog Plana na mjestu javnog uvida,
- unijeti u zapisnik na javnom izlaganju,
- uputiti u pisanom obliku

Pisana očitovanja, prijedlozi i primjedbe na Prijedlog plana mogu se dostaviti osobno ili putem preporučene pošiljke na adresu: Općina Štitar, J.J. Strossmayera 36, 32274 Štitar, ili na adresu elektroničke pošte: opcina.stitar@vu.t.com.hr, najkasnije do 29. veljače 2024. godine.

Prijedlozi i primjedbe koji nisu čitko napisani i potpisani imenom i prezimenom uz navođenje adrese podnositelja ili nisu dostavljeni u roku, neće se uzeti u obzir u priprmi izvješća o javnoj raspravi.

Općinski načelnik:
Stjepan Gasparović, mag. iur.

p. 09



7. veljače 2024. Općina Štitar Nema komentara

Na temelju članka 96. st. 3. Zakona o prostornom uređenju („Narodne novine“, broj 152/13, 65/17, 114/18, 89/19, 98/19 i 67/23) i Zaključka Općinskog načelnika Općine Štitar, KLASA: 550-02/24-01/02, URBROJ: 21196-25-02-24-2 od 05. veljače 2024. godine, Općinski načelnik Općine Štitar objavljuje:

JAVNU RASPRAVU O PRIJEDLOGU II. IZMJENA I DOPUNA PPUO ŠTITAR

Javna rasprava o javnom uvjedom trajat će petnaest (15) dana u svršanu od 15.02.2024. do 29.02.2024. godine.

Prijedlog plana (tekstualni i grafički dio) bit će izložen u prostorijama Općine Štitar, J.J. Strossmayera 36, Štitar, svakim radnim danom od 08.00 do 13.00 sati.










Tijekom trajanja javne rasprave bit će organizirano javno izlaganje Prijedloga plana u Općini Štitar, J.J. Strossmayera 36, 27.02.2024. godine u 11.00 sati u prostorijama Općine Štitar, J.J. Strossmayera 36.

Prijedloge i primjedbe na Prijedlog Plana mogu se za vrijeme trajanja javne rasprave:

- upisati u Knjigu primjedbi koja se nalazi uz izloženi prijedlog Plana na mjestu javnog uvjeda,
- uručiti u zapisnik na javnom izlaganju,
- upisati u pisanom obliku.

Planom odgovaraju, prijedlozi i primjedbe na Prijedlog plana mogu se dostaviti osobno ili putem preporučene pošte na adresu: Općina Štitar, J.J. Strossmayera 36, 32274 Štitar, ili na adresu elektroničke pošte: opcina.stitar@zupa.hr najkasnije do 29. veljače 2024. godine.

Nova objave

- 
 06. veljače, 2024
 Obavijest o kontroli i
 čišćenju dimnjaka -
- 
 09. veljače, 2024
 Obavijest o kontroli i
 čišćenju dimnjaka -
- 
 02. veljače, 2024
 Natječaj za dodjelu
 stipendija u akademskoj
 2023./2024.
- 
 20. veljače, 2024
 Obavijest o kontroli i
 čišćenju dimnjaka -
- 
 16. siječnja, 2024
 Javni poziv na dostavu
 ponuda - Rekonstrukcija
- 
 27. prosinca, 2023
 Javni natječaj za zakup
 poljoprivrednog zemljišta
 u
- 
 02. studenoga, 2023
 Savjetovanje sa
 zainteresiranom javnošću
 za Nacrt Programa
- 
 12. studenoga, 2023
 Savjetovanje sa
 zainteresiranom javnošću
 za Nacrt Odluke
- 
 12. prosinca, 2023
 Savjetovanje sa
 zainteresiranom javnošću
 za nacrt Odluke

Na javnu raspravu pozvana su posebnom obavijesti o javnoj raspravi sljedeća javnopravna tijela:

1. MINISTARSTVO ZAŠTITE OKOLIŠA I ENERGETIKE, Uprava za zaštitu prirode, Radnička cesta 80, 10000 ZAGREB
2. MINISTARSTVO PROSTORNOG UREĐENJA, GRADITELJSTVA I DRŽAVNE IMOVINE, Ulica Ivana Dežmana 10, 10000 ZAGREB
3. MINISTARSTVO KULTURE I MEDIJA, Uprava za zaštitu kulturne baštine, Konzervatorski odjel u Vukovaru, Županijska 5, 32000 VUKOVAR
4. MINISTARSTVO OBRANE, Uprava za materijalne resurse, Služba za vojno graditeljstvo i energetska učinkovitost, Trg Kralja Petra Krešimira IV br.1, 10000 ZAGREB
5. MINISTARSTVO UNUTARNJIH POSLOVA, POLICIJSKA UPRAVA VUKOVARSKO – SRIJEMSKA, Protupožarni odjel, Glagoljaška 27b, 32100 VINKOVCI
6. HAKOM- HRVATSKA REGULATORNA AGENCIJA ZA MREŽNE DJELATNOSTI, Roberta Frangeša Mihanovića 9, 10000 ZAGREB
7. HEP-OPERATOR DISTRIBUCIJSKOG SUSTAVA d.o.o., Elektra Vinkovci, Kralja Zvonimira 96, 32100 VINKOVCI
8. PLINARA ISTOČNE SLAVONIJE, Ohridska 17, 32100 VINKOVCI
9. MINISTARSTVO UNUTARNJIH POSLOVA, RAVNATELJSTVO CIVILNE ZAŠTITE, Područni ured civilne zaštite Osijek, Služba civilne zaštite Vukovar, Lavoslava Ružičke 1, 32000 VUKOVAR
10. JAVNA USTANOVA ZAVOD ZA PROSTORNO UREĐENJE, Vukovarsko-srijemske županije, Glagoljaška 27

32100 VINKOVCI

11. VUKOVARSKO SRIJEMSKA ŽUPANIJA, Služba za prostorno planiranje, gradnju i zaštitu okoliša Vukovar, Županijska 9, 32000 VUKOVAR
12. KOMUNALAC d.o.o., Veliki kraj 132, 32270 Županja,
13. MINISTARSTVO UNUTARNJIH POSLOVA, Policijska uprava Vukovarsko-srijemska, Služba za granicu, Glagoljaška 27b, 32100 VINKOVCI
14. MINISTARSTVO POLJOPRIVREDE, Uprava za poljoprivredno zemljište, biljnu proizvodnju i tržište, Ul. Grada Vukovara 78, 10000 ZAGREB
15. MINISTARSTVO POLJOPRIVREDE, Uprava šumarstva, lovstva i drvne industrije, Planinska 2a, 10000 ZAGREB
16. MINISTARSTVO ZAŠTITE OKOLIŠA I ENERGETIKE, Uprava vodnog gospodarstva, Ulica Grada Vukovara 220, 10000 ZAGREB
17. HRVATSKE VODE, VGO za srednju i donju Savu, Ulica grada Vukovara 220, 10 000 Zagreb
18. HRVATSKE VODE, VGO za srednju i donju Savu, Vodnogospodarska ispostava za mali sliv "Biđ-Bosut" Vinkovci, J.Kozarca 28, 32 100 Vinkovci
19. HOPS d.o.o., Prijenosno područje Osijek, Vukovarska 217, 31000 Osijek
20. PLINACRO d.o.o., Savska 88a, 10 000 Zagreb

21. HRVATSKE AUTOCESTE d.o.o., Sektor za studije i projektiranje, Širolina 4, 10000 Zagreb
22. UPRAVA ZA CESTE VUKOVARSKO-SRIJEMSKJE ŽUPANIJE, Josipa Kozarca 10, 32100 VINKOVCI
23. AGENCIJA ZA VODNE PUTOVE, Parobrodska 5, 32000 VUKOVAR
24. GRAD ŽUPANJA, J.J. Strossmayera 1, 32270 Županja
25. OPĆINA GRADIŠTE, Trg hrvatskih velikana 5, 32273 Gradište,
26. OPĆINA CERNA, Šetalište dr. Franje Tuđmana 2, 32272 Cerna,
27. OPĆINA BABINA GREDA, Vladimira Nazora 3, 32276 Babina Greda

1. POPIS SUDIONIKA U JAVNOJ RASPRAVI ČIJA SU MIŠLJENJA, PRIJEDLOZI I PRIMJEDBE NA PRIJEDLOG PROSTORNOG PLANA PRIHVAĆENI I MIŠLJENJA, PRIJEDLOZI I PRIMJEDBE SUDIONIKA U JAVNOJ RASPRAVI KOJI NISU PRIHVAĆENI ILI SU DJELOMIČNO PRIHVAĆENI S RAZLOZIMA NEPRIHVAĆANJA

U toku javnog uvida pozitivno su se očitovala (suglasnost ili pozitivno mišljenje na plan) 3 javnopravna tijela:

1. Ministarstvo kulture i medija, Uprava za zaštitu kulturne baštine, Konzervatorski odjel u Vukovaru
2. HAKOM
3. Grad Županja, Upravni odjel za komunalno gospodarstvo, prostorno uređenje i geodetske poslove

te je zaprimljen 1 dopis o prosljeđivanju predmeta:

1. MINISTARSTVO POLJOPRIVREDE.

U javnoj raspravi zaprimljeno je 8 primjedbi (dio primjedbi je najavljen na javnom izlaganju i dostavljen pismenim putem – Hrvatske vode i Hrvatske šume), od kojih se:

- prihvaća 5 primjedbi:
 1. Hrvatske šume d.o.o
 2. Zavod za prostorno uređenje Vukovarsko – srijemske županije
 3. Antun Martić
 4. Antun Martić-ponovljena primjedba
 5. Načelnik Općine Štitar
- djelomično prihvaća 1 primjedba
 1. Hrvatske vode, VGO za srednju i donju Savu
- ne prihvaća 2 primjedbe
 1. Uprava za ceste Vukovarsko – srijemske županije
 2. Damir Fišer, predstavnik Uprave za ceste VSŽ

Obrazloženje neprihvatanja i djelomičnog neprihvatanja priloženo je u narednoj tablici.

PREGLED PRISTIGLIH PRIMJEDBI U POSTUPKU JAVNE RASPRAVE I ODGOVORI NA PRIMJEDBE			
Red. Br.	SUDIONICI U JAVNOJ RASPRAVI	PRIMJEDBA, MIŠLJENJE, SUGESTIJA	ODGOVOR I OBRAZLOŽENJE
DOSTAVLJENE PRIMJEDBE, PRIJEDLOZI I MIŠLJENJA			
1.	Ministarstvo kulture i medija, Uprava za zaštitu kulturne baštine, Konzervatorski odjel u Vukovaru	Suglasnost s Prijedlogom plana.	PRIHVAĆA SE
2.	HAKOM	Izjava da je Prijedlog Plana usklađen s dostavljenim posebnim zahtjevima	PRIHVAĆA SE
3.	Grad Županja, Upravni odjel za komunalno gospodarstvo, prostorno uređenje i geodetske poslove	Suglasnost s Prijedlogom plana.	PRIHVAĆA SE
4.	Ministarstvo poljoprivrede	Prosljeđen dopis	Ne radi se o primjedbi

5.	Hrvatske šume d.o.o	<p>Temeljem održanog javnog izlaganja Prijedloga II. IDPPU Općine Šitar i planske dokumentacije Prijedloga, a sukladno čl. 101. Zakona o prostornom uređenju (NN br 153/13, 65/17, 114/18, 39/19, 98/19 i 67/23) za dostavom mišljenja i primjedbi, obavještavamo vas sljedeće:</p> <p>U postupku izrade II. IDPPU Općine Šitar Hrvatske šume d.o.o., Uprava šuma Podružnica Vinkovci dostavila je zahtjeve i planske smjernice iz područja našeg djelokruga (KLASA:VK/19-01/102; URBROJ: 01-00-06/01-22-08 od 30. rujna 2022. godine), a sukladno čl.40. Zakona o šumama (NN 68/2018, 115/18, 98/19, 32/20,143/20).</p> <p>U istom se pozivamo na Zakon o šumama, čl.22., te Pravilnik o uređivanju šuma (NN 97/18, 101/18), čl.6. koji glasi</p> <p>• šume i šumska zemljišta prema namjeni dijelimo na gospodarske (Š1), zaštitne (Š2) i iznimno šume posebne namjene (Š3) - zaštićene šume, urbane šume, šumski sjemenski objekti, šume za znanstvena istraživanja, šume za potrebe obrane Republike Hrvatske i šume za potrebe utvrđene posebnim propisima, čega se potrebno pridržavati prilikom izrade prostorno-planske dokumentacije, odnosno karte „Korištenje i namjena površina“.</p> <p>Uvidom u kartografske prikaze II.IDPPU Općine Šitar, utvrdili smo da na Kartama korištenja i namjene površina nisu uvedene sve šumske površine, odnosno nedostaje cijela g.j. Sava -Slavonski Šamac -Račinovci kojom gospodari UŠP Vinkovci.</p> <p>Cijela g.j. nalazi se u inundacijskom pojasu rijeke Save, dakle ima zaštitni karakter i pod upravljanjem je Hrvatskih voda, a predmetnim izmjenama II. IDPPU Općine Šitar obuhvaćeni su sljedeći odsjeci g.j. Sava -Slavonski Šamac -Račinovci: 8b kojom gospodari Šumarija Černa, 9ab, 10a, 11ab, 12ab i 13a kojom gospodari Šumarija Županja. Stoga je potrebno je izmijeniti ove propuste na kartografskim prikazima.</p> <p>Na navedenim kartama također, jedna šumska površina -- u g.j. Kusare, odjel 1,2 i 3 predstavlja gospodarsku šumu oznake Š1, a ne šumu posebne namjene.</p>	<p>PRIMJEDBA SE PRIHVAĆA</p> <p>Sukladno primjedbi u javnoj raspravi i dostavljenim podacima Hrvatskih šuma, UŠP Vinkovci na u kartografske prikaze plana ugrađeni su podaci iz Osnove gospodarenja šumama Sava – Slavonski Šamac –Račinovci. (na južnom području Općine – zaštitne šume), te prenamenjena šuma uz sjevernu granicu općine, u gospodarskoj jedinici Kusare (odjeli 1,2,3), iz šuma posebne namjene u šume gospodarske namjene.</p> <p>U navedenim podacima nisu izdvojene kat.čestice 3357/1 k.o. Šitar i k.č. br.3379/3, 3393 i 3357/19 sve k.o. Šitar, prema Rješenju Ministarstva poljoprivrede KLASA: UP/I-946-02/18-01/71; URBROJ 525-11/0571-21-17 od 25. veljače 2021.g. i Rješenju KLASA: UP/I-946-02/21-03/01; URBROJ: 525-11/0571-21-9 od 11. listopada 2021.g. Prema podacima UŠP Vinkovci, Osnova gospodarenja Sava – Slavonski Šamac - Račinovci vrijedi od 2017-2026.g. i nije provedena Izvanredna revizija. Kod izrade redovne revizije (za dvije godine) uzet će se u obzir navedena Rješenja prema kojima će predložene k.č. biti izdvojene iz ŠGOP, a do tada se ne mogu iz baznih podataka izbaciti dijelovi navedenih k.č.</p> <p>Vežano za navedeno, u Odredbe za provedbu, članak 3., iza stavka 8. dodaje se novi stavak 9. koji glasi:</p> <p>„(9) Površine šuma i šumskog zemljišta prikazane na kartografskom prikazu 1. "Korištenje i namjena površina" detaljnije se razgraničavaju na temelju podataka o šumskom zemljištu nadležnog javnopravnog tijela i posebnom propisu (uzimajući u obzir već izdvojene kat.čestice 3357/1 k.o. Šitar i k.č. br.3379/3, 3393 i 3357/19 sve k.o. Šitar, prema Rješenju Ministarstva poljoprivrede KLASA: UP/I-946-02/18-01/71; URBROJ 525-11/0571-21-17 od 25. veljače 2021.g. i Rješenju KLASA: UP/I-946-02/21-03/01; URBROJ: 525-11/0571-21-9 od 11. listopada 2021.g.).</p>
----	---------------------	--	--

6.	Uprava za ceste Vukovarsko – srijemske županije	<p>Na temelju Vašeg dopisa Klasa: 350-02/24-01/02, ur.broj: 2196-25-02-99-24-6 zaprimljenog 08. veljače 2024. godine, dostavljamo Vam naše očitovanje iz našeg djelokruga rada vezane za Prijedlog II. Izmjena i dopuna prostornog plana uređenja Općine Štitar.</p> <p>Uvidom u prostorno plansku dokumentaciju Općine Štitar uočili smo da još niste uskladili tekstualni dio plana u kojem stoji planirana obilaznica naselja (moguća izmjena trase Ž4218) sa grafičkim prikazima 1. A Korištenje i namjena prostora, 2. A Promet, 4. A Građevinska područja naselja gdje se vodi planirana trasa obilaznice kao županijska cesta Ž4218. Molimo Vas da to ispravite sukladno našim dopisima Klasa: 340-01/11-01/2231-1 od 14.11.2011., Klasa: 340-01/11-01/2679-1 od 05.01.2012., Klasa: 350-02/12-01/14 od 18.10.2012., Klasa: 350-02/14-01/02 od 15.12.2014., Klasa: 350-02/19-01/21 od 09.04.2019. u kojem stoji da planirana trasa obilaznice ne može biti kategorizirana kao županijska cesta Ž4218 bez suglasnosti Ministarstva, mora, prometa i infrastrukture.</p>	<p>PRIMJEDBA SE NE PRIHVAĆA Nije moguće prihvatiti primjedbu jer je obilaznica Štitara planirana Prostornim planom Vukovarsko - srijemske županije (Službeni vjesnik Vukovarsko srijemske županije broj 7/02, 8/07 i 9/07-ispravak, 9/11, 19/14, 14/20 i 5/21-pročišćeni tekst, 22/21, 25/21-pročišćeni).</p>
7.	Hrvatske vode, VGO za srednju i donju Savu	<p>Primjedba priložena u poglavlju 4. MIŠLJENJA, PRIJEDLOZI I PRIMJEDBE NA PRIJEDLOG PROSTORNOG PLANA</p>	<p>PRIMJEDBA SE DJELOMIČNO PRIHVAĆA Odgovor priložen ispod tablice</p>
8.	Zavod za prostorno uređenje Vukovarsko – srijemske županije	<p>Uvidom u Prijedlog II. Izmjena i dopuna Prostornog plana uređenja Općine Štitar, očitujemo se kako slijedi:</p> <p style="text-align: center;">3. ODREDBE ZA PROVEDBU</p> <p>Članak 13.</p> <ul style="list-style-type: none"> - Ugraditi dijelove odredbi točaka 13.5. i 13.6. Odredbi za provedbu PPVSŽ koje se odnose na područje općine Štitar, kako bi bilo u skladu sa PPVSŽ. <p>Članak 15.</p> <p>Članak 42. stavak 10.</p> <ul style="list-style-type: none"> - Navedena je minimalna udaljenost od građevinskog područja naselja gradskog obilježja: 500 m. Predlažemo navesti da se predmetna udaljenost odnosi na grad Županja. <p>Članak 16.</p> <p>Članak 44. stavak 5.</p> <ul style="list-style-type: none"> - Brisati: "i 10.". Stavak 10. članka 42. ne odnosi se na udaljenosti farmi i ribnjaka od ruba zemljišnog pojasa ceste. <p>Članak 21.</p> <p>Članak 51. stavak 14.</p> <p>Tekst koji glasi: "... ove točke, ..." ispraviti tako da glasi: "... ovoga članka, ..."</p> <p>Članak 51. stavak 30. alineja 3.</p> <p>Tekst koji se nalazi na kraju alineje je nova alineja. Istu prebaciti u novi red.</p>	<p>PRIMJEDBA SE PRIHVAĆA</p>

Članak 22.

Članak 52. stavak 11.

Tekst koji glasi: "... dok se u izdvojenim građevinskim područjima ..." ispraviti tako da glasi: "... dok se u izdvojenim građevinskim područjima izvan naselja..."

Članak 52. stavak 12.

Tekst koji glasi: "... (osim prometnih i javnih zelenih površina) ..." ispraviti tako da glasi: "... (osim prometnih i javnih zelenih površina (ne odnosi se na urbanu opremu i sl.)) ...", kako bi bilo u skladu sa PPVŽ.

Članak 52. stavak 15. alineje 1.

Tekst se odnosi na gospodarske zone unutar građevinskog područja naselja, a iste nisu prikazane na kartografskom prikazu. Uskladiti tekstualni dio sa kartografskim prikazom.

Članak 52. stavak 21.

Brisati tekst stavka.

Odredbе za provedbu PPVSŽ određuju ucrtavanje mikrolokacija vjetroelektrana u PPUO.

Ugraditi dio teksta točke 28.3. stavka 11. Odredbi za provedbu PPVSŽ koji se odnosi na područje Općine, kako bi bilo u skladu sa PPVSŽ.

B) KARTOGRAFSKI PRIKAZI

- Kartografski prikaz: "1.A. Prostori za razvoj i uređenje"
 - U legendi je prikazan pokazatelj za napušteni prostor za iskorištavanje mineralnih sirovina, a isti nije prikazan na prikazu. Isti prikazati.
- Kartografski prikaz: "2.B. Pošta i elektroničke komunikacije te energetske sustavi"
 - Izmjena radijusa područja za smještaj samostojećeg antenskog stupa nije razlog izmjena i dopuna Plana. Isti vratiti u prvobitno stanje.
- Kartografski prikaz: "3.B. Prirodna baština"
 - Pokazatelj "HR2001311, Sava nizvodno od Hrušćice" jednim dijelom prelazi izvan obuhvata izrade Plana. Brisati područje koje je izvan obuhvata Plana.
 - Naziv pokazatelja: "KOPNENO PODRUČJE HR2001311, Sava nizvodno od Hrušćice HR2000431, ekološka mreža" ispraviti tako da glasi: "Područja očuvanja značajna za vrste i stanišne tipove (POVS) - HR2001311, Sava nizvodno od Hrušćice" kako bi bilo u skladu sa PPVSŽ.
- Kartografski prikaz: "3.C. Područja posebnih ograničenja u korištenju"
 - Na rijeci Savi nije vidljiv pokazatelj za državnu granicu. Isti prikazati kako bi bilo u skladu sa PPVSŽ.
 - Unutar pokazatelja za lovište navesti naziv istoga – ZI. Rastović, kako bi bilo u skladu sa PPVSŽ.
- Kartografski prikaz: "3.D. Područja primjene posebnih mjera uređenja i zaštite"
 - Brisati pokazatelja "zahvat potrebne provedbe procjene utjecaja na okoliš" kako bi bilo u skladu sa PPVSŽ. Isti su definirani posebnim propisom i nije ih potrebno prikazivati.

PRIMJEDBE S JAVNOG IZLAGANJA

Z1	Hrvatske šume	Predstavnic Hrvatskih šuma d.o.o. je skrenula pažnju da se nigdje u prijedlogu II. Izmjena i dopuna PPUO Štitar za navedeno područje ne spominje da je to područje zapravo šuma, te istaknula da će svoje primjedbe dostaviti u pisanom obliku.	PRIMJEDBE DOSTAVLJENE PISMENIM PUTEM - ODGOVOR POD PRIMJEDBOM 5
Z2	Hrvatske vode	Naime, predstavnici Hrvatskih voda-pravne osobe za upravljanje vodama su imali postavljene upite vezano za planirane zahvate u inundacijskom području, sa naglaskom da se kod investiranja u sadržaje planirane ovim izmjenama i dopunama PPUO Štitar treba voditi računa da će isti izvjesno biti poplavljeni te su istaknuli da će svoje primjedbe dostaviti u pisanom obliku.	PRIMJEDBE DOSTAVLJENE PISMENIM PUTEM - ODGOVOR POD PRIMJEDBOM 7
Z3	Damir Fišer, predstavnik Uprave za ceste VSŽ	Damir Fišer, predstavnik Uprave za ceste VSŽ je predložio da se uzme u razmatranje mogućnost da planirana obilaznica oko Štitara u perspektivi bude u ingerenciji Općine Štitar, te je s te strane zaključeno da bi se s navedenim prijedlogom trebalo obratiti nadležnim tijelima Vukovarsko-srijemske županije kako bi se navedeno planiralo i predvidjelo Prostornim planom Vukovarsko-srijemske županije.	PRIMJEDBA SE NE PRIHVAĆA Kao što je i obrazloženo na javnom izlaganju, nije moguće prihvatiti primjedbu jer je obilaznica Štitara planirana Prostornim planom Vukovarsko-srijemske županije (Službeni vjesnik Vukovarsko-srijemske županije broj 7/02, 8/07 i 9/07-ispravak, 9/11, 19/14, 14/20 i 5/21-pročišćeni tekst, 22/21, 25/21-pročišćeni).
Z4	Antun Martić,	Antun Martić, Školska 48/a, koji predlaže da se izmjenama i dopunama prostornog plana predvidi mogućnost gradnje na međi bez uvlačenja, a kako je već i izgrađena nekolicina kuća u blizini.	PRIMJEDBA SE PRIHVAĆA Primjedba se prihvaća na način da se u članku 7., stavku 6., iza podstavka „c)“ dodaje novi podstavak „d“ koji glasi: „d) u slučaju izgradnje na međi susjednih građevina ili građevinama na katastarskim česticama u neposrednoj blizini“

UPISOM U KNJIGU PRIMJEDBI

K1	Načelnik Općine Štitar	<p>PRIMJEDBA NAČELNIKA:</p> <p>→ Da se budućim UPU-om predvidi</p> <p>Da se ovim Planom omogućuje izgradnja solarnih elektrana na području gospodarske namjene unutar građevinskog područja na području (gospodarske namjene) izvan UPU-om</p> <p>Dodati u članak 12 st. 14. <i>[potpis]</i></p>	PRIMJEDBA SE PRIHVAĆA
K2	Antun Martić	<p>PRIMJEDBA ANTUNA MARTIĆA IZ ŠTITARA:</p> <p>→ predložiti izmjeniti prostorni plan na način da se može graditi na međi bez uvlačenja, kako je izgrađeno već nekoliko kuća u blizini.</p>	PRIMJEDBA SE PRIHVAĆA Primjedba se prihvaća na način da se u članku 7., stavku 6., iza podstavka „c)“ dodaje novi podstavak „d“ koji glasi: „d) u slučaju izgradnje na međi susjednih građevina ili građevinama na katastarskim česticama u neposrednoj blizini“

Odgovor na primjedbu Hrvatskih voda, VGO za srednju i donju Savu

Izmjenama i dopunama PPUO Štitar unutar inundacijskih područja ne planiraju se nova građevinska područja niti planira proširenje postojećih građevinskih područja.

Izmjenama i dopunama na predmetnom području osiguravaju se uvjeti za rekreaciju mještana (naravno u vremenu nižeg vodostaja rijeke) u smislu uređenja prometnica – nerazvrstanih cesta, razvoja ciklo turizma, promatranja ptica, kupališta i sl.

Za izmjene i dopune proveden je postupak Ocjene o potrebi provedbe strateške procjene utjecaja plana na okoliš (s prikazanim lokacijama svih planiranih sadržaja), te uključena i javnopravna tijela (između ostalih Hrvatske vode VGO za srednju i donju Savu: VGI za mali sliv „Bosanska Posavina“ Slavonski Brod i VGI za mali sliv „Biđ-Bosut“ Vinkovci), te na početku izrade plana zatraženi posebni zahtjevi sukladno članku 90. Zakona o prostornom uređenju. **U oba slučaja Hrvatske vode nisu se očitovale o bilo kakvim spornim planiranim sadržajima.**

Mišljenja smo da su izmjene i dopune u skladu sa Zakonom o vodama, a planiranje prometnica, sadržaja cikloturizma i rekreacije smatramo primjerenima za navedeno područje (naravno uz poštivanje posebnih uvjeta nadležnog javnopravnog tijela). **Svi u primjedbi navedeni sadržaji u Planu su prikazani orijentacijski te je kod određivanja točne lokacije potrebno biti u skladu s posebnim propisima.**

Dio primjedbe koji se odnosi na ucrtavanje inundacijskog područja koje nije bilo ucrtano u osnovnom planu (Službeni glasnik Vukovarsko –srijemske županije br.2/15, izradio Sveučilište u Zagrebu, Arhitektonski fakultet, Zavod za urbanizam, prostorno planiranje i pejzažnu arhitekturu) se prihvaća na način da se na kartografski prikaz 3.C. PODRUČJA POSEBNIH OGRANIČENJA U KORIŠTENJU ucrtava granica uređenog inundacijskog područja i inundacijsko područje te u tekstualnom dijelu korigiraju/dopunjuju odredbe za provedbu (ČL.20.).

U članku 20. iza stavka (2) dodaje se novi stavak (3) koji glasi:

„(3) Na kartografskom prikazu 3.C. PODRUČJA POSEBNIH OGRANIČENJA U KORIŠTENJU prikazana je granica uređenog inundacijskog područja. Granica uređenog inundacijskog područja i inundacijsko područje detaljnije se utvrđuju prema podacima nadležnog javnopravnog tijela. Inundacijsko područje je područje posebnih ograničenja u korištenju te se mora koristiti sukladno režimu korištenja utvrđenom posebnim propisom.

Radi jasnijeg tumačenja u Odredbe za provedbu, kod sadržaja planiranih izmjenama i dopunama unutar inundacijskog područja rijeke Save ugrađuje se opća Odredba za provedbu (iako je za sve zahvate i navedeno da se nalaze unutar inundacijskog područja rijeke Save ili da je potrebno graditi sukl. posebnim uvjetima):

„**Gradnja planiranih zahvata unutar inundacijskog područja rijeke Save, odnosno poplavnog područja moguća je isključivo uz posebne uvjete nadležnog javnopravnog tijela, a sukladno Zakonu o vodama i posebnim propisima, te ukoliko se njihova stabilnost osigura od djelovanja visoke vode rijeke Save, te osigura pristup i sigurnost u korištenju.**“

U osnovnom planu (Službeni glasnik Vukovarsko –srijemske županije br.2/15, izradio Sveučilište u Zagrebu, Arhitektonski fakultet, Zavod za urbanizam, prostorno planiranje i pejzažnu arhitekturu) prikazano je 30-a prometnica unutar inundacijskog područja rijeke Save, odnosno poplavnog područja. **Ovim izmjenama i dopunama prikazano je još je 6 prometnica na području postojećih puteva ili planiranih za potrebe kupališta ili pristupa promatračnicama, a odredbama za provedbu navedeno je da su položaji orijentacijski** (prostornim planom ne određuje se vlasništvo pojedinih katastarskih čestica).

Sve nerazvrstane ceste koje su II. Izmjenama i dopunama PPUO Štitar ucrtavane u Plan temelje se na Odluci o izmjenama i dopunama Odluke o nerazvrstanim cestama (16/23 „Službeni vjesnik“ Vukovarsko-srijemske županije), izuzev dijela nerazvrstane ceste označene pod izmjenom 5.6. duljine 125 m.

Navedene ceste koje su predmet navedenih Izmjena i dopuna Plana, a koje imaju definiranu i u katastru evidentiranu katastarsku česticu u planu su prikazane kao postojeće, a nerazvrstane ceste koje još nisu evidentirane u katastru crtane su kao planirane. Evidentiranje nerazvrstanih cesta određuje se na temelju odgovarajućeg geodetskog elaborata na temelju Zakon o cestama („Narodne novine“ 84/11, 22/13, 54/13, 148/13, 92/14, 110/19, 144/21 i 114/22) i odluke o proglašenju statusa nerazvrstane ceste.

Iz tog razloga u plan je ugrađena odredba Članak 50., stavak 19. - Trase javnih i nerazvrstanih cesta na kartografskim prikazima su orijentacijski. Točan položaj ceste definirat će se u okviru geodetskog elaborata, te su moguća manja odstupanja od prikazanih cesta na kartografskim prikazima PPUO Štitar.

Za potrebe izrade Izmjene i dopune plana pribavljen je Digitalni katastarski plan, Digitalna ortofoto karta, Digitalni model reljefa, te korištene podloge iz PPUO Štitar. **Nerazvrstane ceste** ucrtane unutar inundacijskog područja prikazane su orijentacijski na područjima:

- u katastru upisanih nerazvrstanih cesta (način upisa u katastar nije predmet Prostornog plana) uz manje korekcije trase sukladno položaju na terenu uz ugrađivanje Odredbe za provedbu (Članak 50., stavak 19. - Trase javnih i nerazvrstanih cesta na kartografskim prikazima su orijentacijski. Točan položaj ceste definirat će se u okviru geodetskog elaborata, te su moguća manja odstupanja od prikazanih cesta na kartografskim prikazima PPUO Štitar.)
- izmjena i dopuna 5.4. i 5.5. (u planu prikazane kao postojeće jer imaju određenu katastarsku česticu)
- na području postojećih puteva vidljivih na topografskim kartama - podlogama PPUO Štitara u mjerilu 1: 25000, te visinski snimljene u digitalnom modelu reljefa – izmjena i dopuna 5.1, 5.2., 5.3. (u planu prikazane kao planirane jer nemaju određenu katastarsku česticu)
- na području postojećih puteva vidljivih na topografskim kartama - podlogama PPUO Štitara u mjerilu 1: 25000 –za pristup i korištenje planiranog kupališta- planirana uz nasip na rijeci Savi – izmjena i dopuna 5.6. (nerazvrstana cesta koja prati postojeći put, a kako u vrijeme izrade Plana nismo imali informaciju da je definirana i njena katastarska čestica, u planu je prikazana kao planirana- na toj dionici **bríše se dio planirane nerazvrstane ceste** u dužini cca 125 m koja dijelom ide preko obrambenog nasipa, a koji dio nije u odluci o nerazvrstanim cestama (16/23 „Službeni vjesnik“ Vukovarsko-srijemske županije-cesta prema plaži Repovac i iza plaže Repovac).

Vežano za primjedbe na članak 47. i 50. u Odredbama za provedbu dodaje se tekst koji glasi:

„Gradnja planiranih zahvata unutar inundacijskog područja rijeke Save, odnosno poplavnog područja moguća je isključivo uz posebne uvjete nadležnog javnopravnog tijela, a sukladno Zakonu o vodama i posebnim propisima, te ukoliko se njihova stabilnost osigura od djelovanja visoke vode rijeke Save, te osigura sigurnost u korištenju.“

Vežano za primjedbe na **biciklističku infrastrukturu**, opće je poznato da je bicikl ekološki najprihvatljivije prijevozno sredstvo koje pruža jeftinu alternativu ostalim oblicima prijevoza a također doprinosi zdravlju i kvaliteti života. Biciklizam je već dugi niz godina prisutan u razvijenim europskim zemljama, ne samo kao način prijevoza, već kao „način života“. Osim povećanja broja biciklista unutar lokalne zajednice, sve je prisutniji razvoj aktivnog turizma, koji uključuje razne sportske aktivnosti, s posebnim naglaskom na biciklizam. Cikloturisti uglavnom vole vožnje kroz šumska, riječna i ruralna područja.

Cikloturizam je ocijenjen i kao oblik aktivnosti od osobitog značaja te jedan od najspremnijih turističkih proizvoda za razvoj turistički slabo razvijenog kontinentalnog dijela Hrvatske.

Europska biciklistička federacija je u sklopu projekta "EuroVelo Central Coordination" izradila strategiju razvoja cikloturizma za cijelo područje Europske unije.

Mjera 18 Strategije razvoja cikloturizma predviđa izradu „Programa razvoja cikloturizma“ sa ciljem poticanja bržeg razvoja glavnih i 'kapilarnih' mreža biciklističkih ruta u svim dijelovima Hrvatske, posebice kroz osposobljavanje manje prometnih lokalnih cesta i putova, riječnih i jezerskih nasipa i napuštenih pruga te njihovo tematiziranje i označavanje“.

U predmetnom Planu biciklistička staza u inundacijskom području naznačena je u okviru trase nerazvrstane ceste koje već postoji u Planu i na koje nije bilo primjedbi kod njegovog donošenja. Biciklistička staza znači da će se ona označiti i eventualno urediti u okviru postojećeg puta-nerazvrstane ceste, ali pod uvjetima javnopravnog tijela koje upravlja inundacijskim područjem, što je navedeno u odredbama za provedbu.

Čl 50., stavak 24.

(24) Točan položaj trase biciklističke staze u prostoru definirat će se projektnom dokumentacijom, sukladno posebnim propisima, uvjetima javnopravnih tijela i odredbama ove Odluke.

Planirana biciklistička staza planirana po kruni nasipa se ukida.

Planirana izletišta / kupališta i promatračnice u inundacijskom prostoru rijeke Save **nije moguće planirati izvan inundacijskog područja s obzirom na samu namjenu sadržaja** (promatranje ptica, kupanje, prostori za ribarenje). Navedeni sadržaji označeni su simbolima orijentacijski (promatračnice na području nekadašnjih

graničarskih čardaka) , te je u Odredbama za provedbu navedeno da se nalaze u inundacijskom prostoru rijeke Save. Radi jasnijeg tumačenja plana, u Odredbama za provedbu, člancima 46.a i 46. b., iza stavka 1., dodaje se stavak 2. koji glasi:

„Gradnja planiranih zahvata unutar inundacijskog područja rijeke Save, odnosno poplavnog područja moguća je isključivo uz posebne uvjete nadležnog javnopravnog tijela, a sukladno Zakonu o vodama i posebnim propisima, te ukoliko se njihova stabilnost osigura od djelovanja visoke vode rijeke Save, te osigura pristup i sigurnost u korištenju.“

Vežano za primjedbu, odustaje se od izletišta zapadno od naselja Štitar.

Uz nasip na rijeci Savi planira se postavljanje umjetnih nastambi za ptice. Nastamba za ptice može biti izvedena u obliku montažne komunalne opreme čije je vertikalno lice usmjereno prema vodenoj površini i koja služi kao umjetno gnjezdište. Sukladno zahtjevu, u Odredbe za provedbu, dodaje se stavak 2. koji glasi:

„Gradnja planiranih zahvata unutar inundacijskog područja rijeke Save, odnosno poplavnog područja moguća je isključivo uz posebne uvjete nadležnog javnopravnog tijela, a sukladno Zakonu o vodama i posebnim propisima, te ukoliko se njihova stabilnost osigura od djelovanja visoke vode rijeke Save, te osigura pristup i sigurnost u korištenju.“

Nakon javnog izlaganja održan je sastanak s Hrvatskim vodama, VGO za srednju i donju Savu, te nakon pojašnjenja usuglašeno plansko rješenje.

2. POPIS SUDIONIKA U JAVNOJ RASPRAVI ČIJA MIŠLJENJA, PRIJEDLOZI I PRIMJEDBE NISU RAZMATRANI IZ RAZLOGA PROPISANIH OVIM ZAKONOM

Sve dostavljene primjedbe su razmotrene.

3. ZAPISNIK S JAVNOG IZLAGANJA I KOPIJA KNJIGE PRIMJEDBI



REPUBLIKA HRVATSKA
VUKOVARSKO-SRIJEMSKA ŽUPANIJA



OPĆINA ŠTITAR
JEDINSTVENI UPRAVNI ODJEL

KLASA: 350-02/24-01/02
URBROJ: 2196-25-03/01-24-12
Štitar, 27. veljače 2024. godine

ZAPISNIK

s javnog izlaganja o prijedlogu II. Izmjena i dopuna Prostornog plana uređenja Općine Štitar

Mjesto održavanja: Općina Štitar, J.J. Strossmayera 36, 32274 Štitar, prostorije Jedinstvenog upravnog odjela

Vrijeme održavanja: 27. veljače 2024. godine s početkom u 11:00 sati,

Prisutni: Ispred Zavoda za prostorno planiranje d.d. Osijek, Vijenac P. Kolarića 5a, 31000 Osijek: Vlado Sudar, Ivica Bugarić i Sandra Horvat, ispred Općine Štitar Stjepan Gašparović, općinski načelnik i Katarina Curkić Stipica, pročelnica Jedinstvenog upravnog odjela, ispred Hrvatskih voda – pravne osobe za upravljanje vodama: Renata Vidosavljević, Dino Mihaljević, Jelena Bubrig, Nika Daničić, ispred Hrvatskih šuma d.o.o.: Vesna Ančić Tunuković, ispred Uprave za ceste VSŽ: Damir Fišer, ispred Ministarstva mora, prometa i infrastrukture, Uprave unutarnje plovidbe: Ljiljana Klasanović, te Antun Martić kao privatna osoba.

Tijek izlaganja:

1. Prezentacija prijedloga II. Izmjena i dopuna Prostornog plana uređenja Općine Štitar
2. Rasprava

Javno izlaganje započelo je u 11:00 početkom prezentacije predloženih II. Izmjena i dopuna PPUO Štitar.

Po okončanoj prezentaciji, svoje opaske prvenstveno su iznijeli predstavnici Hrvatskih voda, pravne osobe za upravljanje vodama, kao i predstavnici Hrvatskih šuma d.o.o.

Naime, predstavnici Hrvatskih voda-pravne osobe za upravljanje vodama su imali postavljene upite vezano za planirane zahvate u inundacijskom području, sa naglaskom da se kod investiranja u sadržaje planirane ovim izmjenama i dopunama PPUO Štitar treba voditi računa da će isti izvjesno biti poplavljeni te su istaknuli da će svoje primjedbe dostaviti u pisanom obliku.

Predstavnica Hrvatskih šuma d.o.o. je skrenula pažnju da se nigdje u prijedlogu II. Izmjena i dopuna PPUO Štitar za navedeno područje ne spominje da je to područje zapravo šuma, te istaknula da će svoje primjedbe dostaviti u pisanom obliku.

Također, prisutni predstavnici Hrvatskih šuma d.o.o. i Hrvatskih voda – pravne osobe za upravljanje vodama su imali više upita za Općinskog načelnika vezano za postupke utvrđivanja nerazvrstanih cesta kao javnog dobra u općoj uporabi, a koje je Općina provela ili je u postupku provedbe.

Općinski načelnik je odgovorio na sve postavljene upite te istaknuo da su upiti i primjedbe Hrvatskih voda-pravne osobe za upravljanje vodama nerelevantni za ovaj postupak, te pozvao sve prisutne da svoje primjedbe dostave u pisanom obliku.

Također, naveo je da je Općina pravomoćnim i konačnim rješenjem nadležnog ministarstva iz osnove gospodarenja Hrvatskih šuma d.o.o. izuzela ključne čestice koje su u nju bile uključene, a koje predstavnica Hrvatskih šuma spominje.


U konačnici općinski načelnik je istaknuo da će svi dobiti odgovore na svoje pisane primjedbe i očitovanja.

Damir Fišer, predstavnik Uprave za ceste VSŽ je predložio da se uzme u razmatranje mogućnost da planirana obilaznica oko Štitara u perspektivi bude u ingerenciji Općine Štitar, te je s te strane zaključeno da bi se s navedenim prijedlogom trebalo obratiti nadležnim tijelima Vukovarsko-srijemske županije kako bi se navedeno planiralo i predvidjelo Prostornim planom Vukovarsko-srijemske županije.

Naposlijetku svojim prijedlogom u raspravu se uključio i Antun Martić, Školska 48/a, koji predlaže da se izmjenama i dopunama prostornog plana predvidi mogućnost gradnje na međi bez uvlačenja, a kako je već i izgrađena nekolicina kuća u blizini.

Nakon što je utvrđeno da prisutni nemaju više pitanja, te da će svoja očitovanja dostaviti u pisanom obliku, javno izlaganje je okončano u 12:06 h.

Zapisnika sastavila:
Katarina Curkić Stipića



Potpisna lista

POPIS SUDIONIKA JAVNOG IZLAGANJA POVODOM PRIJEDLOGA

II. IZMJENA I DOPUNA PPUO ŠTITAR

RB	IME I PREZIME	POTPIS
1.	Antun Matić ^{PRIVATNA OSOBA}	Antun Matić
2.	Renata Vidosačević ^{HR. VOĐE}	Renata V.
3.	Vana Anić Penaković - HR. VOĐE	Vana A.
4.	Đuro Miheljić - HR. VOĐE	Đuro M.
5.	Jelena Zuberić ^{HRVATSKE VOĐE}	Jelena Z.
6.	Nika Damić ^{HRVATSKE VOĐE}	Nika D.
7.	OPRAVA ZA ČISTU VŠŽ DAMIĆ FŠ	FŠ
8.	WILIANA KLOBANOVSKI OPRAVA ZA ČISTU VŠŽ	W. Klobanowski
9.	ILICA BUCARIĆ ZAVOD ZA PROJEKTOVANJE	I. Bucarić
10.	SANDRA HORVAT ZAVOD ZA PROJEKTOVANJE	S. Horvat
11.	VLADO SUDAR ZAVOD ZA PROJEKTOVANJE	Vlado Sudar
12.	Katarina Čurković Špić OPREMA ŠTITAR	K. Čurković Špić
13.	Stjepan Čopantović OPREMA ŠTITAR	Stjepan Čopantović
14.		

U Štitaru, 27. veljače 2024. godine

PRIMJEDBE IMA PRIJEDLOG
II. IZMJENA I DOPUNA
PPUD ŠTITAR

PRIMJEDBA NAČELNIKA:

→ ~~Da se budućim UPU-om predvidi~~
Da se ovim Planom omogućiti izgradnju
suncanih elektrana na području gospodarske
namjene unutar građevinskog područja
naodja (gospodarske namjene obuhvaćeno je se
UPU-om)
Dodati u članak 52 st. 14. *Stjepan Vukobratović*

PRIMJEDBA ANTUNA MARTIĆA IZ ŠTITARA:

→ predložiti izmjeniti prostorni plan na način da
se može graditi na mjesti bez uvlacenja kablova
izgrađeno već nekoliko kuća u blizini
(... ..)
Martić Antun

drugih primjedbi nije bilo

Štitar, 29. veljače 2024.



4. MIŠLJENJA, PRIJEDLOZI I PRIMJEDBE NA PRIJEDLOG PROSTORNOG PLANA

1. Ministarstvo kulture i medija, Uprava za zaštitu kulturne baštine, Konzervatorski odjel u Vukovaru
2. HAKOM
3. Grad Županja, Upravni odjel za komunalno gospodarstvo, prostorno uređenje i geodetske poslove
4. Ministarstvo poljoprivrede - prosljij
5. Hrvatske šume d.o.o
6. Uprava za ceste Vukovarsko – srijemske županije
7. Hrvatske vode, VGO za srednju i donju Savu
8. Zavod za prostorno uređenje Vukovarsko – srijemske županije



REPUBLIKA HRVATSKA
MINISTARSTVO KULTURE I MEDIJA
Uprava za zaštitu kulturne baštine
Konzervatorski odjel u Vukovaru

KLASA: 612-08/22-10/0344
URBROJ: 532-05-02-19/4-24-04
Vukovar, 20. veljače 2024.

Općina Štitar
J.J. Strossmayera 36
32274 Štitar

Predmet: II. Izmjene i dopune Prostornog plana uređenja općine Štitara
- Mišljenje o Prijedlogu plana za javnu raspravu, daje se

Veza: KLASA: 350-02/24-01/02, URBROJ: 2196-25-02-99-24-6, 06. veljače 2024.

Povodom vašeg zahtjeva, temeljem čl. 101. Zakona o prostornom uređenju (NN br. 153/13, 65/17, 114/18, 39/19, 98/19, 67/23), sukladno čl. 56. Zakona o zaštiti i očuvanju kulturnih dobara (NN 69/99, 151/03, 157/03, 87/09, 88/10, 61/11, 25/12, 136/12, 157/13, 152/14, 98/15, 44/17, 90/18, 32/20, 62/20, 117/21, 114/22) dajemo mišljenje o Prijedlogu III. Izmjene i dopune Prostornog plana uređenja općine Štitara za javnu raspravu.

U Prijedlogu plana za javnu raspravu uvaženi su zahtjevi Konzervatorskog odjela u Vukovaru KLASA: 612-08/22-10/0344, URBROJ: 532-05-02-19/4-22-2 od 14. listopada 2022. i suglasni smo s usvajanjem Plana.

Po ovlasti Ministrice
Pročelnik
Marko Mikolašević, dipl.arheol. i pov.umj.

Dostaviti:
- Naslovu

OPĆINA ŠTITAR

Primljeno: 23.02.2024.		
Klasifikacijska oznaka:	Ustrojstvena jed.	
350-02/24-01/02	03	
Urudžbeni broj:	Prilozi	Vrijednost
9	0	0,00



KLASA: 350-05/22-01/319
URBROJ: 376-05-3-24-04
Zagreb, 16. veljače 2024.

Republika Hrvatska
Vukovarsko - Srijemska županija
Općina Štitar
Jedinstveni upravni odjel
Strossmayerova 36
32270 Štitar

Predmet: Općina Štitar
II. Izmjene i dopune PPUO Štitar
-mišljenje o usklađenosti konačnog prijedloga plana s utvrđenim
zahtjevima iz članka 90. ZOPU

Veza: Vaš dopis KLASA:350-02/24-01/02, URBROJ: 2196-25-02-99-24-6, od 6. veljače 2024.

Poštovani,

vašim dopisom od ove Agencije zatražili ste da vam na osnovu čl. 101. Zakona o prostornom uređenju (NN 153/13, 65/17, 114/18, 39/19, 98/19, 67/23) i čl. 59. st. (3) Zakona o elektroničkim komunikacijama (NN br. 76/22) izda mišljenje na konačni prijedlog *II. Izmjene i dopune PPUO Štitar*.

Uvidom u dostavljeni konačni prijedlog *II. Izmjene i dopune PPUO Štitar* potvrđujemo da je isti usklađen s našim zahtjevima.

S poštovanjem,

RAVNATELJ

mr.sc. Miran Gosta

(elektronički potpisala ovlaštena osoba)

Dostaviti:

I. Naslovu preporučeno

OPĆINA ŠTITAR

Primljeno: 23.02.2024.		
Klasifikacijska oznaka:	Ustrojstvena jed.	
350-02/24-01/02	03	
Uredžbeni broj:	Prilozi	Vrijednost
11	0	0,00

HRVATSKA REGULATORNA AGENCIJA ZA MREŽNE DJELATNOSTI

Ulica Roberta Frangeša-Mihanovića 9, 10000 Zagreb / OIB: 87950733661 / Tel: (01) 7007 007, Faks: (01) 7007 070 / www.hakom.hr

HRVATSKA REGULATORNA AGENCIJA ZA MREŽNE DJELATNOSTI



REPUBLIKA HRVATSKA
VUKOVARSKO-SRIJEMSKA ŽUPANIJA



GRAD ŽUPANJA
UPRAVNI ODJEL ZA KOMUNALNO GOSPODARSTVO,
PROSTORNO UREĐENJE I GEODETSKE POSLOVE
KLASA: 350-02/24-01/2
URBROJ:2196-5-04/05-24-2
Županja, 13. veljače 2024. godine



OPĆINA ŠTITAR
OPĆINSKI NAČELNIK
Š T I T A R
J.J. Strossmayera 36
n/r Stjepan Gašparović, mag.iur.

PREDMET: II. Izmjene i dopune PPUO Štitar,
- Suglasnost

Na temelju Vašeg zahtjeva KLASA:350-02/24-01/2, URBROJ:2196-25-02-99-24-6, od 06. veljače 2024. godine, o pokrenutom postupku javne rasprave sa javnim uvidom u trajanju od 15. veljače do 29. veljače 2024. godine, a u skladu sa čl. 101. stavak 5. Zakona o prostornom uređenju (NN br. 153/13, 65/17, 114/18, 39/19, 98/19, 67/23), ovaj Upravni odjel Grada Županja daje:

SUGLASNOST

Nakon pregleda priložene dokumentacije Prijedloga plana, ovaj Upravni odjel Grada Županja, nema primjedbi niti zahtjeva po pitanju istoga, stoga je suglasan sa Prijedlogom II. Izmjena i dopuna PPUO Štitara.

Sa poštovanjem,

OPĆINA ŠTITAR		
PROČELNIK:		
Primljeno: 19.02.2024. Posip NIKOFOZO dpt.ing.grad.		
Klasifikacijska oznaka:	Ustrojstvena jed.	
350-02/24-01/02	03	
Urudžbeni broj:	Prilozi	Vrijednost
8	0	0,00



REPUBLIKA HRVATSKA
MINISTARSTVO POLJOPRIVREDE

10000 Zagreb, Ul. grada Vukovara 78, P.P. 1034
Telefon: 61 06 111, Telefax: 61 09 201

KLASA: 350-02/24-01/140
URBROJ: 525-10/674-24-2
Zagreb, 14. veljače 2024.



HRVATSKE ŠUME d.o.o., DIREKCIJA
Ulica kneza Branimira 1, 10 000 Zagreb

PREDMET: Prijedlog II. Izmjena i dopuna Prostornog plana uređenja Općine Štitar,
obavijest o javnoj raspravi
- očitovanje, traži se

Poštovani,

sukladno odredbama članka 40. stavka 6. Zakona o šumama („Narodne novine“, broj: 68/18., 115/18., 98/19., 32/20., 145/20. i 101/23.), molimo u okviru vaše nadležnosti, očitovanje na Prijedlog II. Izmjena i dopuna Prostornog plana uređenja Općine Štitar, za potrebe davanja mišljenja na prostorni plan sukladno stavku 5. istog članka.

S poštovanjem,

DRŽAVNI TAJNIK

Mladen Pavić

OPĆINA ŠTITAR

Priljeno: 23.02.2024.		
Klasifikacijska oznaka:	Ustrojstvena jed.	
350-02/24-01/02	03	
Urudžbeni broj:	Prilozi	Vrijednost
10	0	0,00

Na znanje:
- Općina Štitar, J.J. Strossmayera 36, 32 274 Štitar

DOSTAVITI:

1. Naslovu,
2. U spis predmeta.



društvo s ograničenom odgovornošću

10000 Zagreb, Ulica kneza Branimira 1

Uprava Nedeljko Dujić, mag. admin. publ. – predsjednik, mr.sc. Igor Fazekas – član, Anto Satičić, dipl. ing. šum. – član • MB 3631133 • OIB 68693144506 • Trgovački sud u Zagrebu (MBS 086251008) • Temeljni kapital 155.507.330,00 € uplaćen u cijelosti • SWIFT: PBZGHR2X • IBAN: HR46 2340 0091 1001 0035 0 • Telefon: 01/4804 111 • Telefaks: 01/4804 101 • pp 148, 10002 Zagreb • web: <http://www.hrsume.hr> • e-mail: direkcija@hrsume.hr

Uprava šuma Podružnica Vinkovci, Trg bana Josipa Šokčevića 20; Vinkovci

ODJEL ZA EKOLOGIJU I ZAŠTITU ŠUMA

KLASA: VK/19-01/102

URBROJ: 01-00-06/01-24-12

Vinkovci, 28. veljače 2024. godine

REPUBLIKA HRVATSKA
VUKOVARSKO-SRIJEMSKA ŽUPANIJA

OPĆINA ŠTITAR
OPĆINSKI NAČELNIK
J.J. Strossmayera 36, 32274 Štitar

PREDMET: Prijedlog II. Izmjene i dopune Prostornog plana uređenja Općine Štitar
- očitovanje, dostavlja se

Temeljem održanog javnog izlaganja Prijedloga II. IDPPU Općine Štitar i planske dokumentacije Prijedloga, a sukladno čl. 101. Zakona o prostornom uređenju (NN br 153/13, 65/17, 114/18, 39/19, 98/19 i 67/23) za dostavom mišljenja i primjedbi, obavještavamo vas sljedeće:

U postupku izrade II. IDPPU Općine Štitar Hrvatske šume d.o.o., Uprava šuma Podružnica Vinkovci dostavila je zahtjeve i planske smjernice iz područja našeg djelokruga (KLASA: VK/19-01/102; URBROJ: 01-00-06/01-22-08 od 30. rujna 2022. godine), a sukladno čl. 40. Zakona o šumama (NN 68/2018, 115/18, 98/19, 32/20, 145/20).

U istom se pozivamo na Zakon o šumama, čl. 22, te Pravilnik o uređivanju šuma (NN 97/18, 101/18), čl. 6. koji glasi

- šume i šumska zemljišta prema namjeni dijelimo na gospodarske (Š1), zaštitne (Š2) i iznimno šume posebne namjene (Š3) - zaštićene šume, urbane šume, šumski sjemenski objekti, šume za znanstvena istraživanja, šume za potrebe obrane Republike Hrvatske i šume za potrebe utvrđene posebnim propisima, čega se potrebno pridržavati prilikom izrade prostorno-planske dokumentacije, odnosno karte „Korištenje i namjena prostora/površina“.

Uvidom u kartografske prikaze II. IDPPU Općine Štitar, utvrdili smo da na Kartama korištenja i namjene površina nisu uvedene sve šumske površine, odnosno nedostaje cijela g.j. Sava - Slavonski Šamac - Račinovci kojom gospodari UŠP Vinkovci.

Cijela g.j. nalazi se u inundacijskom pojasu rijeke Save, dakle ima zaštitni karakter i pod upravljanjem je Hrvatskih voda, a predmetnim izmjenama II. IDPPU Općine Štitar obuhvaćeni su sljedeći odsjeci g.j. Sava - Slavonski Šamac - Račinovci: 8b kojim gospodari Šumarija Cerna, 9ab, 10a, 11ab, 12ab i 13a kojima gospodari Šumarija Županja. Stoga je potrebno je izmijeniti ove propuste na kartografskim prikazima.


Na navedenim kartama također, jedna šumska površina -- u g.j. Kusarc, odjel 1.2 i 3 predstavlja gospodarsku šumu oznake Š1, a ne šumu posebne namjene.

S poštovanjem,

Rukovoditeljica Odjela za ekologiju i zaštitu šuma:
Vesna Ančić Tunuković, dipl.ing.šum.



Voditelj UŠP Vinkovci:
Krasnodar Sabljic, dipl.ing.šum.



Dostaviti:

1. Ministarstvo poljoprivrede, 10000 Zagreb Ul. grada Vukovara 78
2. Zavod za prostorno planiranje d.d. Osijek, Vijećac Paje Kolarića 5a
3. Odjel za ekologiju i zaštitu šuma
4. Šumarija Županja
5. Šumarija Černa
6. Pismohrana

OPĆINA ŠTITAR

Primljeno: 29.02.2024.		
Klasifikacijska oznaka:	Ustrojstvena jed.	
350-02/24-01/02	03	
Urudžbeni broj:	Prilozi	Vrijednost
14	0	0,00

UPRAVA ZA CESTE

VUKOVARSKO - SRIJEMSKA ŽUPANIJE

ŽUPANIJSKA UPRAVA ZA CESTE
VUKOVARSKO-SRIJEMSKA ŽUPANIJE

VINKOVCI J. Kozarica 10. Telefon: 032/331 007 Fax: 032/312 454
www.zuc-vk.hr E-mail: info@zuc-vk.hr OIB: 5662826077
IBAN: HR95 2380 0011 1008 51064 MB: 1269826

KLASA: 350-02/24-01/02
URBROJ: 2196-96-03/2-24-4
VINKOVCI, 28. veljače 2024. g.

REPUBLIKA HRVATSKA
VUKOVARSKO-SRIJEMSKA ŽUPANIJA
Općina Štitar
J.J.Strossmayera 36
32274 Štitar

Predmet: II. Izmjene i dopune Prostornog plana uređenja Općine Štitar – prijedlog
- javna rasprava

Poštovani,

Na temelju Vašeg dopisa Klasa: 350-02/24-01/02, ur.broj: 2196-25-02-99-24-6 zaprimljenog 08. veljače 2024. godine, dostavljam Vam naše očitovanje iz našeg djelokruga rada vezane za Prijedlog II. Izmjena i dopuna prostornog plana uređenja Općine Štitar.


Uvidom u prostorno plansku dokumentaciju Općine Štitar uočili smo da još niste uskladili tekstualni dio plana u kojem stoji planirana obilaznica naselja (moguća izmjena trase Ž4218) sa grafičkim prikazima 1.A Korištenje i namjena prostora, 2. A Promet, 4.A Građevinska područja naselja gdje se vodi planirana trasa obilaznice kao županijska cesta Ž4218. Molimo Vas da to ispravite sukladno našim dopisima Klasa: 340-01/11-01/2231-I od 14.11.2011., Klasa: 340-01/11-01/2679-I od 05.01.2012., Klasa: 350-02/12-01/14 od 18.10.2012., Klasa: 350-02/14-01/02 od 15.12.2014., Klasa: 350-02/19-01/21 od 09.04.2019. u kojem stoji da planirana trasa obilaznice ne može biti kategorizirana kao županijska cesta Ž4218 bez suglasnosti Ministarstva, mora, prometa i infrastrukture.

S poštovanjem,

OPĆINA ŠTITAR

Primitljeno: 28.02.2024.		
Klasifikacijska oznaka:	Ustrojstvena jed.	
350-02/24-01/02	03	
Uredžbeni broj:	Prilozi	Vrijednost
13	0	0,00

Ravnatelj:
Hrvoje Cufak, dipl.ing.grad.





HRVATSKE VODE

VODNOGOSPODARSKI ODJEL

ZA SREDNJU I DONJU SAVU

35000 Slavonski Brod, Šetalište braće Radića 22

Telefon: 035 / 386 307

Telefax: 035 / 225 521

KLASA: 350-02/24-01/0000067

URBROJ: 374-3101-1-24-4

Datum: 29.02.2024

OPĆINA ŠTITAR
J.J. Strossmayera 36
32274 Štitar

PREDMET: Javna rasprava o prijedlogu II. izmjena i dopuna PPUO Štitar
– mišljenje, dostavlja se

Poštovani,

Temeljem Vašeg poziva na javnu raspravu o prijedlogu II. izmjena i dopuna PPUO Štitar (KLASA: 350-02/24-01/02, URBROJ: 2196-25-02-24-5, od 06. veljače 2024. godine) za dostavom primjedbi i prijedloga iz područja našeg djelokruga sukladno Zakonu o vodama (NN 66/19, 84/21, 47/23) te članka 101. Zakona o prostornom uređenju (NN 153/13, 65/17, 114/18, 39/19, 98/19, 67/23) dajemo slijedeće:

Mišljenje

Predmetne II. izmjene i dopune PPUO Štitar nisu usklađene sa Zakonom o vodama (NN 66/19, 84/21, 47/23), njemu pripadajućim propisima i odredbama te stvarnom stanju na terenu što je dodatno obrazloženo u dopisu kojeg dostavljamo u prilogu (KLASA: 350-02/24-01/0000067, URBROJ: 374-3101-1-24-3, Datum: 29.02.2024)

Za sva dodatna pitanja stojimo na raspolaganju.

S poštovanjem,

privitak: - Primjedbe i prijedlozi

OPĆINA ŠTITAR

Voditelj VGI-a Biđ Bosut

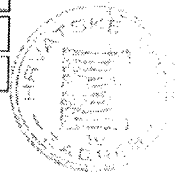
Primljeno: 29.02.2024.		
Klasifikacijska oznaka:	Ustrojstvena jed. Emil Dereš, mag.ing.aedif.	
350-02/24-01/02	03	
Uredbeni broj:	Prilozi	Vrijednost
15	0	0,00


Dostaviti:

1. Naslovu
2. Pismohrana, ovdje



079284931





HRVATSKE VODE

VODNOGOSPODARSKI ODJEL

ZA SREDNJU I DONJU SAVU

35000 Slavonski Brod, Šetalište braće Radića 22

Telefon: 035 / 386 307

Telefax: 035 / 225 521

KLASA: 350-02/24-01/0000067

URBROJ: 374-3101-1-24-3

Datum: 29.02.2024

OPĆINA ŠTITAR
J.J. Strossmayera 36
32 274 Štitar

PREDMET: Javna rasprava o prijedlogu II. izmjena i dopuna PPUO Štitar
– primjedbe i prijedlozi, dostavljaju se

Poštovani,

Temeljem Vašeg poziva na javnu raspravu o prijedlogu II. izmjena i dopuna PPUO Štitar (KLASA: 350-02/24-01/02, UR.BROJ: 2196-25-02-24-5, od 06. veljače 2024. godine) za dostavom primjedbi i prijedloga iz područja našeg djelokruga sukladno Zakonu o vodama (NN 66/19, 84/21, 47/23) te člankom 101. Zakona o prostornom uređenju (NN 153/13, 65/17, 114/18, 39/19, 98/19, 67/23) obavještavamo Vas slijedeće:

Zakonom o vodama (NN 66/19, 84/21, 47/23) uređuje se pravni status voda, vodnoga dobra i vodnih građevina, upravljanje kakvoćom i količinom voda, zaštita od štetnog djelovanja voda, detaljna melioracijska odvodnja i navodnjavanje, djelatnosti javne vodoopskrbe i javne odvodnje, posebne djelatnosti za potrebe upravljanja vodama, institucionalni ustroj obavljanja tih djelatnosti i druga pitanja vezana za vode i vodno dobro.

Predmetne II. izmjene i dopune PPUO Štitar moraju biti u skladu sa Zakonom o vodama (NN 66/19, 84/21, 47/23) i njihovim odredbama osobito sa slijedećim člancima:

Člankom 9.

(1) Vodno dobro čine katastarske čestice koje obuhvaćaju:

- 1. vodonosna i napuštena korita površinskih voda*
- 2. uređeno inundacijsko područje*
- 3. neuređeno inundacijsko područje*
- 4. prostor na kojem je izvorište voda iz članka 100. stavka 1. ovoga Zakona potreban za njegovu fizičku zaštitu i prostor na kojem je izvorište, izdašnosti najmanje 10 m³ dnevno, mineralne i geotermalne vode i prirodne izvorske vode potreban za njegovu fizičku zaštitu i*
- 5. otôke koji su nastali ili nastanu u vodonosnom koritu presušivanjem vode, njezinom diobom na više rukavaca, naplavlivanjem zemljišta ili ljudskim djelovanjem.*

(2) Prostor iz stavka 1. točke 4. ovoga članka koji nije u vlasništvu Republike Hrvatske ne može biti manji od 400 niti veći od 450 četvornih metara oko izvorišta, tako da je izvorište u pravilu u središtu toga prostora.



079284773

(3) Prostor iz stavka 1. točke 4. ovoga članka koji je u vlasništvu Republike Hrvatske je jedan hektar oko izvorišta, tako da je izvorište u pravilu u središtu toga prostora, ili iznimno manje površine ako je zemljište u vlasništvu Republike Hrvatske na kojem je izvorište manje površine od jednog hektara.

(4) Prostor iz stavaka 2. i 3. ovoga članka mora biti zasebna katastarska čestica, za koju se prije diobe, a u skladu s rješenjem iz članka 11. stavka 1. ovoga Zakona, osniva pravo služnosti prolaza i provoza do javne prometnice, na teret svih nekretnina.

(5) Na diobu katastarskih čestica nekretnina javnog vodnog dobra ne primjenjuju se propisi o prostornom uređenju koji su u suprotnosti s odredbama ovoga Zakona.

(6) Vodno dobro je dobro od interesa za Republiku Hrvatsku i ima njezinu osobitu zaštitu.

(7) Vodno dobro se koristi na način i pod uvjetima propisanim ovim Zakonom.

Člankom 16.

(1) Javnim vodnim dobrom sukladno ovom Zakonu upravljaju Hrvatske vode, osim kada je ovim Zakonom drukčije određeno.

(2) Pod upravljanjem iz stavka 1. ovoga članka smatra se održavanje, korištenje i čuvanje javnoga vodnoga dobra za namjene kojima javno vodno dobro služi.

(3) Javnim vodnim dobrom iz članka 9. stavka 1. točke 4. ovoga Zakona upravlja javni isporučitelj vodnih usluga.

(4) Šume u javnom vodnom dobru su zaštitne šume. Šumama kao nasadima u javnom vodnom dobru gospodari pravna osoba određena propisima o šumama i sukladno propisima o šumama, sukladno planu gospodarenja na koji prethodnu suglasnost daju Hrvatske vode. Ovlast gospodarenja šumama kao nasadima u javnom vodnom dobru ne utječe na ovlast Hrvatskih voda na upravljanje javnim vodnim dobrom na kojem se nalaze nasadi šuma.

Člankom 141.

(1) Radi očuvanja i održavanja regulacijskih i zaštitnih te drugih vodnih građevina i sprječavanja pogoršanja vodnog režima zabranjeno je:

1. na nasipima i drugim regulacijskim i zaštitnim vodnim građevinama:

1.1. kopati i odlagati zemlju, pijesak, šljunak, jalovinu i drugi materijal

1.2. prelaziti i voziti motornim vozilima, osim na mjestima na kojima je to izričito dopušteno

1.3. podizati nasade i

1.4. obavljati druge radnje kojima se može ugroziti sigurnost ili stabilnost tih građevina

2. saditi drveće na udaljenosti manjoj od deset metara od ruba korita vodotoka ili kanala

3. podizati građevine na udaljenosti manjoj od deset metara od ruba vodotoka ili kanala

4. u uređenom inundacijskom području orati zemlju, saditi i sjeći drveće i grmlje

5. u uređenom inundacijskom području:

5.1. podizati zgrade, agrade i druge građevine, osim regulacijskih i zaštitnih vodnih građevina do šest metara od vanjske nožice nasipa odnosno od vanjskog ruba regulacijske i zaštitne vodne građevine koja nije nasip (obala i obaloutvrda)

5.2. vaditi pijesak, šljunak, kamen, glinu i ostale tvari do 20 metara od vanjske nožice nasipa odnosno od vanjskog ruba regulacijske i zaštitne vodne građevine koja nije nasip (obala i obaloutvrda)



079284773

- 5.3. kopati i bušiti zdence do 20 metara od vanjske nožice nasipa odnosno vanjskog ruba regulacijske i zaštitne vodne građevine koja nije nasip (obala i obaloutvrda) i
 - 5.4. bušiti tlo do 20 metara od vanjske nožice nasipa odnosno od vanjskog ruba regulacijske i zaštitne vodne građevine koja nije nasip (obala i obaloutvrda)
 6. u neuređenom inundacijskom području, protivno vodoprovnim uvjetima:
 - 6.1. podizati zgrade, ograde i druge građevine, osim regulacijskih i zaštitnih vodnih građevina
 - 6.2. vaditi pijesak, šljunak, kamen, glinu i ostale tvari
 - 6.3. kopati i bušiti zdence i
 - 6.4. bušiti tlo
 7. na građevinama za melioracijsku odvodnju:
 - 7.1. obrađivati zemlju te obavljati druge radnje kojima se mogu oštetiti građevine za osnovnu melioracijsku odvodnju ili poremetiti njihovo namjensko funkcioniranje do udaljenosti od pet metara od ruba tih građevina
 - 7.2. obrađivati zemlju te obavljati druge radnje kojima se mogu oštetiti građevine za detaljnu odvodnju ili poremetiti njihovo namjensko funkcioniranje do udaljenosti od tri metra od ruba tih građevina
 8. u vodotoke i druge vode, akumulacije, retencije, melioracijske i druge kanale i u inundacijskom području odlagati zemlju, kamen, otpadne i druge tvari te obavljati druge radnje kojima se može utjecati na promjenu toka, vodostaja, količine ili kakvoće vode ili otežati održavanje vodnog sustava i
 9. graditi i/ili dopuštati gradnju na zemljištu iznad natkrivenih vodotoka, osim gradnje javnih površina (prometnice, parkovi, trgovci).
- (2) Iznimno od stavka 1. ovoga članka, odstupanja su moguća uz suglasnost Hrvatskih voda:
1. pod uvjetom da ne dolazi do ugrožavanja stabilnosti i sigurnosti vodnih građevina
 2. pod uvjetom da ne dolazi do pogoršanja postojećeg vodnog režima i
 3. ako to nije u bitnom protivno članku 9. stavku 1. točkama 1. do 4. ovoga Zakona.

Odlukom Ministarstva zaštite okoliša i energetike, Uprave vodnog gospodarstva (Klasa: UP/I-325-01/17-04/33, Urbroj: 517-17-2 od 08.12.2017.g.) definirana je vanjska granica uređenog inundacijskog područja na području k.o. Štitar temeljem koje sve zemljišne čestice u k.o. Štitar, koje se nalaze između rijeke Save i vanjske granice Inundacijskog područja, u cijelosti ili u dijelovima svojih površina imaju karakter vodnog dobra.

Upravo zbog važnosti primjene zakonskih odredbi s ciljem zaštite i unaprjeđivanja djelatnosti upravljanja vodama dajemo slijedeće primjedbe i prijedloge na II. izmjene i dopune PPUO Štitar.

• **Primjedba na I. TEKSTUALNI DIO PLANA, POGLAVLJE 4.3. PROMET TOČKE:**

2. Planirana trasa biciklističke infrastrukture planirana je po kruni obrambenog nasipa rijeke Save. Trasa prati os nasipa i realizirat će se uz suglasnost i uvjete javnopravnog tijela (Hrvatske vode).
3. Planirana trasa biciklističke infrastrukture i pješačke staze u zoni južno od naselja Štitar, od trase obrambenog nasipa da rijeke Save, planirana je u koridoru postojećeg poljskog puta koji je naznačen u važećem Prostornom planu uređenja Općine Štitar. Trasa biciklističke infrastrukture i pješačke staze bila bi u okviru postojećeg poljskog puta, koji je moguće urediti uz uvjete koji diktira njegov položaj u okviru područja ekološke mreže.



079284773

Primjedba se odnosi na gradnju na javnom vodnom dobru odnosno na regulacijskoj i zaštitnoj vodnoj građevini te gradnju u inundacijskom pojasu na česticama javnog vodnog, što je u suprotnosti s Zakonom o vodama.

Predlaže se u potpunosti ukloniti iz Prostornog plana uređenja Općine Štitar gornje navode koji nisu neophodni da budu navedeni u PPUO za izvođenje predmetne biciklističke i pješačke infrastrukture. Kod izdavanja vodopravnih uvjeta i prava na javom vodnom dobru radi eventualnih zahvata predviđenih prostornim planom razmatrala bi se mogućnost izvedbe biciklističke staze u skladu s navedenim zabranama i ograničenjima iz Zakona o vodama. Nadalje, biciklističke staze izvedene u širokom inundacijskom području južno od Štitaru predstavljaju izravnu i nekontroliranu opasnost za ljude koji ih koriste jer se nalaze u poplavnom području rijeke Save.

• **Primjedba na I. TEKSTUALNI DIO PLANA, POGLAVLJE 5. :**

Izmjene vezane za nerazvrstane ceste, pristup rijeci Savi, ažuriranje podataka vezanih za šumsko zemljište i sl.,

Trase nerazvrstanih cesta ucrtavaju se na devet lokacija:

5.1. Planirana nerazvrstana cesta – planirana cesta je na katastarskim česticama koje su u vlasništvu Republike Hrvatske (k.č. 1810/1 i k.č. 1810/9 k.o. Štitar) i koje su u katastru po namjeni oranica. Planirana cesta je izvan područja ekološke mreže. (Navedena cesta već postoji i koristi se, predloženim izmjenama i dopunama ona se evidentira i u Prostornom planu)

Primjedba se odnosi na činjenicu da navedena cesta u naravi ne postoji i kao takva se ne koristi nego kako je navedeno predstavlja oranicu. Smatramo da izrađivač prostornog plana prilikom izrade ovih II. izmjena i dopuna Prostornog plana uređenja Općine Štitar treba davati točne podatke odnosno navoditi stvarno stanje na terenu.

5.2. Planirana nerazvrstana cesta – planirana cesta nalazi se u inundacijskom području rijeke Save, na katastarskim česticama koje su po namjeni pašnjak i javna dobro-Hrvatske vode (k.č. 3353/1, 3379/3, 3380/1, 3382, 3383, 3384, 3385, 3386/1 k.o. Štitar). Trasa planirane ceste prati postojeći put koji je formiran u okviru inundacijskog područja. Planirana trasa nalazi se unutar područja ekološke mreže. (Navedena cesta već postoji i koristi se, predloženim izmjenama i dopunama ona se evidentira i u planu)

5.3. Planirana nerazvrstana cesta- planirana cesta ide rubom oranica i šume, na parceli šume (k.č. 3350/2 k.o. Štitar). Planirana cesta nalazi se na području ekološke mreže. (Navedena cesta već postoji i koristi se, predloženim izmjenama i dopunama ona se evidentira i u Prostornom planu)

5.4. Postojeća nerazvrstana cesta u vlasništvu Općine Štitar (k.č. 3350/24 k.o. Štitar). Postojeća cesta nalazi se na području ekološke mreže. (Navedena cesta već postoji i koristi se, predloženim izmjenama i dopunama ona se evidentira i u Prostornom planu)

5.5. Postojeća nerazvrstana cesta u vlasništvu Općine Štitar (k.č. 3350/21 k.o. Štitar). Postojeća cesta nalazi se na području ekološke mreže. (Navedena cesta već postoji i koristi se, predloženim izmjenama i dopunama ona se evidentira i u Prostornom planu)



079284773

5.6. Planirana nerazvrstaha cesta – planirana cesta nalazi se u inundacijskom području rijeke Sava, na katastarskoj čestici koja je po namjeni ostalo neplodno tlo i nasip, i javno je dobro-Hrvatske vode (k.č. 3393 i 3427/14 k.o. Štitar). Trasa planirane ceste prati postojeći put koji je formiran u okviru inundacijskog područja. Planirana trasa nalazi se unutar područja ekološke mreže. (Navedena cesta već postoji i koristi se, predloženim izmjenama i dopunama ona se evidentira i u Prostornom planu)

Primjedba se odnosi na:

- k.č. 3353/1 nalazi se u uređenom inundacijskom području, u katastarskim i zemljišnoknjižnim podacima predstavlja javno vodno dobro, a u naravi je dijelom šuma koja predstavlja dio gospodarske jedinice „SAVA,SLAVONSKI ŠAMAC – RAČINOVCICI“ Hrvatskih šuma, i dijelom rijeka Sava,

- k.č. 3379/3 nalazi se u uređenom inundacijskom području u katastarskim i zemljišnoknjižnim podacima predstavlja javno vodno dobro, u naravi je pristupni put do nalazišta materijala korišten za potrebe gradnje vodnih građevina

- k.č. 3380/1 nalazi se u uređenom inundacijskom području, u katastarskim i zemljišnoknjižnim podacima predstavlja javno vodno dobro, a u naravi predstavlja dijelom rijeku Savu, dijelom šuma koja predstavlja dio gospodarske jedinice „SAVA,SLAVONSKI ŠAMAC – RAČINOVCICI“ Hrvatskih šuma (koje je mimo znanja Hrvatskih voda proglašeno nerazvrstanom cestom)

- k.č. 3382, 3383, 3384, 3385, 3386/1 nalaze se u uređenom inundacijsko području a u naravi predstavljaju dijelom šuma koja predstavlja dio gospodarske jedinice „SAVA,SLAVONSKI ŠAMAC – RAČINOVCICI“ Hrvatskih šuma, dok postojeći put predstavlja pristupni put do nalazišta materijala korišten za potrebe gradnje vodnih građevina

k.č. 3350/24 planirana cesta je nedavno formirana, te mimo volje i bez znanja Hrvatskih voda proglašena nerazvrstanom cestom. Također predmetna cesta/put nije neophodna jer se u njoj neposrednoj blizini nalaze druge dvije trase puta.

k.č. 3350/21 planirana cesta u naravi ne postoji na navedenoj čestici nego je izmahnuta sukladno tome nije postojeća nego je građenje nove građevine. Također predmetna čestica je mimo volje i bez znanja Hrvatskih voda formirana cijepanjem čestice javnog vodnog dobra i proglašena nerazvrstanom cestom.

k.č. 3393 i 3427/14 planirana cesta u naravi ne postoji, navedene čestice kako i sam izrađivač plana navodi predstavljaju česticu nasipa i inundacijsko područje. Na zaštitnoj vodnoj građevini ne možemo dozvoliti ucrtavanje i upise nerazvrstanih cesta.

Prijedlog: Ukloniti iz prostornog plana ucrtane novoformirane trase nerazvrstanih cesta koje se nalaze u inundacijskom "poplavnom" području, te prestati s praksom proglašavanja katastarskih čestica sa statusom javnoga vodnoga dobra nerazvrstanim cestama. Pojedine proglašene nerazvrstane ceste u naravi to ne predstavljaju, te su takve radnje neispravne, neopravdane i u konačnici nepotrebne.

Po pitanju gradnje nerazvrstanih cesta unutar inundacijskog područja potrebno je planirati nužnu infrastrukturu. U ovom slučaju predložena mreža budućih i postojećih trasa nerazvrstanih cesta se ne može smatrati nužnom infrastrukturom.

Također, smatramo da izrađivač prostornog plana prilikom izrade ovih II. izmjena i dopuna Prostornog plana uređenja Općine Štitar treba davati točne podatke odnosno navoditi stvarno stanje na terenu.



079284773

Nadalje, s obzirom da se nove ceste ili staze planiraju u poplavnom području, ne može ih se građevinski osigurati od djelovanja visoke vode rijeke Save niti se može pružiti sigurnost prometovanja po istima.

• **Primjedba na I. TEKSTUALNI DIO PLANA, POGLAVLJE IZMJENA I DOPUNA 7:**

U članku 50., dodaju se novi stavci 19.-30. koji glase:

„(19) Trase javnih i nerazvrstanih cesta na kartografskim prikazima su orijentacijski. Tačan položaj ceste definirat će se u okviru geodetskog elaborata, te su moguća manja odstupanja od prikazan ih cesta na kartografskim prikazima PPUO Štitar.

(20) Građenje i rekonstrukcija postojećih trasa javnih i nerazvrstanih cesta i raskrižja na njima moguća je na svim trasama gdje se za to ukaže potreba definirana programom nadležne ustanove za gospodarenje određenom kategorijom cestovne mreže, a na temelju projektne dokumentacije.

Prijedlog: Dodati "moraju se planirati uz suglasnost nadležnog javnopravnog tijela sukladno posebnim propisima i uvjetima ukoliko trasa prolazi preko k.č. koje je pod upravljanjem tog javnopravnog tijela.

(23) Osim na kartografskom prikazu 1.A Prostori za razvoj i uređenje i 2.A Promet naznačenih trasa biciklističke infrastrukture, biciklistička infrastruktura može se graditi na području cijele Općine

Primjedba: Dodati da se može planirati na području cijele Općine uz suglasnost nadležnih javnopravnih tijela ukoliko infrastruktura prolazi preko k.č. koje je pod upravljanjem tog javnopravnog tijela.

• **Primjedba na I. TEKSTUALNI DIO PLANA, POGLAVLJE IZMJENA I DOPUNA 8:**

8.1. Na deset lokacija u inondacijskom prostoru rijeke Save planirana je izgradnja / revitalizacija starih graničarskih čardaka / promatračnica. Sve planirane lokacije nalaze se unutar ekološke mreže. Lokacije planiranih zahvata naznačene su orijentacijski, a planira se izgraditi promatračnice u službi rekreacije i posjećivanja na približnoj lokaciji nekadašnjih graničarskih čardaka / promatračnica. Tačne lokacije definirat će se projektnom dokumentacijom a orijentacijske lokacije simbolom su prikazane na kartografskom prikazu „1.A Prostori za razvoj i uređenje“.

*U članku 7. na kraju stavka 3., umjesto točke stavlja se zarez i dodaje tekst koji glasi:
„te kod izgradnje/revitalizacije starih graničarskih čardaka /promatračnica.“*

Iza članka 46., dodaje se novi članak 46.a. koji glasi:

„Članak 46.a.

PROMATRAČNICE

Na deset lokacija u inondacijskom prostoru rijeke Save planirana je izgradnja / revitalizacija starih graničarskih čardaka /promatračnica. Sve planirane lokacije nalaze se unutar ekološke mreže. Lokacije planiranih zahvata naznačene su orijentacijski, a planira se izgraditi promatračnice u službi rekreacije i posjećivanja na približnoj lokaciji nekadašnjih graničarskih čardaka / promatračnica. Tačne lokacije definirat će se projektnom dokumentacijom a orijentacijske lokacije simbolom su prikazane na kartografskom prikazu „1.A Prostori za razvoj i uređenje“. Sadržaje je potrebno planirati izvan područja



079284773

rasprostranjenosti rijetkih i ugroženih stanišnih tipova, a uz rijeku Savu planirati na način da se vodotoci zajedno s obalnom vegetacijom očuvaju u prirodnom stanju, odnosno da se očuva autohtona obalna vegetacija te da se ne zadire u korito vodotoka."

Primjedba: Planirana izgradnja graničarskih čardaka / promatračnica je unutar inundacijskog područja odnosno poplavnog područja te ih se ne može građevinski osigurati od djelovanja visoke vode rijeke Save niti se može pružiti pristup i sigurnost pri korištenju istih.

8.2. Zapadno od naselja Štitar u inundacijskom području rijeke Save uz vadenu površinu - jezero, planirano je uređenje rekreacijskih površina (sjenice za ribiče, uređenje kupalište i sl.). Do planiranih površina za rekreaciju vodi i planirana nerazvrstana cesta (izmjena 5.2.). Promatrani prostor nalazi se unutar područja ekološke mreže.

Točna lokacija izletišta / kupališta definirat će se projektnom dokumentacijom a orijentacijska lokacija simbolom je prikazana na kartografskom prikazu „1.A Prostori za razvoj i uređenje“.

Primjedba: Planirana izgradnja nadstrešnica je unutar inundacijskog područja odnosno poplavnog područja te ih se ne može građevinski osigurati od djelovanja visoke vode rijeke Save niti se može pružiti pristup i sigurnost pri korištenju istih.

8.5. Uz nasip na rijeci Savi planira se postavljanje umjetnih nastambi za ptice.

Primjedba: Dodati "uz suglasnost nadležnih javnopravnih tijela".

- **Primjedba na I. TEKSTUALNI DIO PLANA, POGLAVLJE 3. ODREDBE ZA PROVEDBU:**

Članak 17.

Iz članka 46., dodaju se novi članci 46.a., 46.b. i 46.c. koji glase:

„Članak 46.a. PROMATRAČNICE

Na deset lokacija u inundacijskom prostoru rijeke Save planirana je izgradnja / revitalizacija starih graničarskih čardaka / promatračnica. Sve planirane lokacije nalaze se unutar ekološke mreže. Lokacije planiranih zahvata naznačene su orijentacijski, a planira se izgraditi promatračnice u službi rekreacije i posjećivanja na približnoj lokaciji nekadašnjih graničarskih čardaka / promatračnica. Točne lokacije definirat će se projektnom dokumentacijom a orijentacijske lokacije simbolom su prikazane na kartografskom prikazu „1.A Prostori za razvoj i uređenje“. Sadržaje je potrebno planirati izvan područja rasprostranjenosti rijetkih i ugroženih stanišnih tipova, a uz rijeku Savu planirati na način da se vodotoci zajedno s obalnom vegetacijom očuvaju u prirodnom stanju, odnosno da se očuva autohtona obalna vegetacija te da se ne zadire u korito vodotoka.

Članak 46.b. IZLETIŠTE / KUPALIŠTE

Na dvije lokacije - u inundacijskom prostoru rijeke Save i području uz postojeće jezero zapadno od naselja Štitar - planirano je uređenje kupališta, izletišta s nadstrešnicama, područjima za rekreaciju (otvoreni sportski tereni), sklanjanje ribiča (sjenice i slično). Točne lokacije definirat će se projektnom dokumentacijom a orijentacijske lokacije simbolom su prikazane na kartografskom prikazu „1.A Prostori za razvoj i uređenje“. Sadržaje je potrebno planirati izvan područja rasprostranjenosti rijetkih



079284773

i ugroženih stanišnih tipova, a uz rijeku Savu planirati na način da se vodotoci zajedno s obalnom vegetacijom očuvaju u prirodnom stanju, odnosno da se očuva autohtona obalna vegetacija te da se ne zadire u korito vodotoka.

Članak 46.c.

NASTAMBE ZA PTICE

Uz nasip na rijeci Savi planira se postavljanje umjetnih nastambi za ptice. Nastamba za ptice može biti izvedena u obliku montažne komunalne opreme čije je vertikalno lice usmjereno prema vodenoj površini i koja služi kao umjetno gnjezdište.“

Sadržaje je potrebno planirati izvan područja rasprostranjenosti rijetkih i ugroženih stanišnih tipova, a uz rijeku Savu planirati na način da se vodotoci zajedno s obalnom vegetacijom očuvaju u prirodnom stanju, odnosno da se očuva autohtona obalna vegetacija te da se ne zadire u korito vodotoka.“

Primjedba: Navedene građevine su planirane unutar inundacijskog područja odnosno poplavnog područja te ih se ne može građevinski osigurati od djelovanja visoke vode rijeke Save niti se može pružiti pristup i sigurnost pri korištenju istih.

Članak 18.

U članku 47., dodaju se novi stavci 4. i 5. koji glase:

„(4) Na području cijele Općine unutar i izvan građevinskog područja mogu se graditi pješačke staze, šetnice, poučne staze i sl.

Primjedba: Dodati uz suglasnost javnopravnih tijela i drugih fizičkih i pravnih osoba preko čijih čestica se namjerava graditi.

Članak 19.

U članku 50., iza stavka 18., dodaju se novi stavci 19.-30. koji glase:

„(19) Trase javnih i nerazvrstanih cesta na kartografskim prikazima su orijentacijski. Tačan položaj ceste definirat će se u okviru geodetskog elaborata, te su moguća manja odstupanja od prikazan ih cesta na kartografskim prikazima PPUO Štitar.

(20) Građenje i rekonstrukcija postojećih trasa javnih i nerazvrstanih cesta i raskrižja na njima moguća je na svim trasama gdje se za to ukaže potreba definirana programom nadležne ustanove za gospodarenje određenom kategorijom cestovne mreže, a na temelju projektne dokumentacije.

(21) Rekonstrukcija prometno-tehničkih elemenata (horizontalnih i vertikalnih) postojeće trase javne i nerazvrstane ceste ne smatra se promjenom trase i ne mora biti naznačeno u ovome Planu.

(22) Priključci i prilazi na javnu i nerazvrstanu cestu moraju se planirati sukladno posebnim propisima i uvjetima nadležnog tijela koje upravlja cestom, te odredbama ove Odluke.

(23) Osim na kartografskom prikazu 1.A Prostor za razvoj i uređenje i 2.A Promet naznačenih trasa biciklističke infrastrukture, biciklistička infrastruktura može se graditi na području cijele Općine.

(24) Tačan položaj trase biciklističke staze u prostoru definirat će se projektnom dokumentacijom, sukladno posebnim propisima, uvjetima javnopravnih tijela i odredbama ove Odluke.

(25) Uz biciklističku infrastrukturu mogu se graditi površine opremljene odgovarajućim elementima urbane opreme za parkiranje bicikala, kao i druge urbane opreme (klupe, koševi za smeće i dr.).

(26) Mreža postojećih razvrstanih javnih cesta utvrđena je u ovome PPUO, a kategorija prometnica utvrđena sukladno posebnom propisu na temelju Odluke nadležnog Ministarstva. Kategorija svih prometnica na području Općine može se mijenjati sukladno izmjenama Odluke iz stavka 1. ove tačke



079284773

bez promjene ovoga PPUO. Od dana stupanja na snagu Odluke, na tu prometnicu i okolni prostor primjenjuju se uvjeti gradnje utvrđeni ovim Odredbama, sukladno novoj kategoriji prometnice.

Primjedba: Dodati uz suglasnost javnopravnih tijela i drugih fizičkih i pravnih osoba preko čijih čestica se namjerava graditi.

OPĆI PRIJEDLOG NA II. IZMJENE I DOPUNE PROSTORNOG PLANA UREĐENJA OPĆINE ŠTITAR:

Sukladno članku 123. Zakona o vodama (NN 66/19, 84/21, 47/23) te Odlukom Ministarstva zaštite okoliša i energetike, Uprave vodnog gospodarstva (KLASA: UP/I-325-01/17-04/33, URBROJ: 517-17-2 od 08.12.2017.g.) potrebno je ucrtati granicu uređenog inundacijskog područja u kartografski prikaz 2,C, VODNOGOSPODARSKI SUSTAVI II. IZMJENA I DOPUNA PROSTORNOG PLANA UREĐENJA OPĆINE ŠTITAR te ga navesti kao područje posebnih ograničenja u korištenju.

Prema Zakonu o vodama Hrvatske vode su 2019. godine dopunile karte rizika od poplava za vodna područja. Karte rizika od poplava (zemljovidi) sadrže prikaz mogućih štetnih posljedica razvoja poplavnih scenarija i prikazuju potencijalne štetne posljedice na područjima koja su prethodno određena kartama opasnosti od poplava za sljedeće poplavne scenarije:

- poplave velike vjerojatnosti pojavljivanja,
- poplave srednje vjerojatnosti pojavljivanje (povratno razdoblje 100 godina),
- poplave male vjerojatnosti pojavljivanja uključujući i umjetne poplave uslijed mogućih rušenja nasipa na velikim vodotocima te rušenja visokih brana

Prema navedenim kartama rizika od poplava navedeno područje južno od savskog nasipa koje u naravi predstavlja uređeno inundacijsko područje označeno je kao područje velike vjerojatnosti poplavlivanja.

Programom mjera Plana upravljanja rizicima od poplava, propisane su sljedeće mjere koje se odnose na prostorno planiranje:

- Nastavak aktivnosti na formalizaciji/uvođenju posebne razine zaštite i očuvanja prirodnih retencijskih i močvarnih površina te granica vodnog dobra određenog područja pri izradi prostorno – planske dokumentacije
- Usklađenje Programa s prostorno planskom dokumentacijom
- Uspostava sustava redovite edukacije javnosti o pitanjima razumijevanja potrebe ograničenja korištenja zemljišta i ostalih aktivnosti na površinama ugroženim poplavama

Poplavni rizik definiran je kao kombinacija vjerojatnosti poplavnog događaja i potencijalnih štetnih posljedica poplavnog događaja za zdravlje ljudi, okoliš, kulturnu baštinu i gospodarsku aktivnost. Stoga prostorno planiranje, upravljanjem prostorom na kojem postoji opasnost od poplava, izravno utječe na poplavne rizike. Uloga prostornog planiranja mora biti minimiziranje poplavnih rizika, odnosno izbjegavanje povećanja tih rizika tamo gdje već postoje.

U nastavku su dane smjernice za postizanje takvog stanja.

Na osnovi Plana upravljanja poplavnim rizicima mogu se definirati četiri poplavne zone s obzirom na vjerojatnost poplavlivanja:

- zona velike vjerojatnosti (VV),
- zona srednje vjerojatnosti (SV),



079284773

- zona male vjerojatnosti (MV) uključujući akcidentne poplave uzrokovane rušenjem nasipa na većim vodotocima ili rušenjem visokih brana (umjetne poplave) i
- ostalo područje (O)

Prilikom izrade prostornog plana, s obzirom na opasnost od poplava treba slijediti pristup u koracima:

1. U prvom koraku treba nastojati spriječiti gradnju u zonama VV i SV, odnosno preusmjeriti razvoj na zone MV i O.
2. Ako se za neke zahvate ipak mora razmatrati gradnja u području VV ili SV potrebno je analizirati ranjivost zahvata na poplave. Ako je zahvat koji se razmatra ranjiv (osjetljiv) na poplave (vrlo, srednje i manje ranjiv u zoni VV, vrlo ili srednje ranjiv u SV, odnosno vrlo ranjiv u zoni MV) potrebno je provesti dodatne korake kako bi se minimizirao rizik od poplava.
3. Ne dopušta se formiranje novih i širenje postojećih građevinskih područja izdvojene namjene (osim proširenja postojećih groblja), ali iznimno je moguće širenje njihovih građevinskih područja, te planiranje nužne infrastrukture i rekonstrukcija postojećih građevina uz poštivanje uvjeta za minimiziranje rizika od poplava.

Općenito mišljenje Hrvatskih voda, pravne osobe za upravljanje vodama je da se prostorno planskom dokumentacijom unutar inundacijskog područja trebaju planirati samo zelene i druge neizgrađene površine te u razumnom broju potrebni infrastrukturni koridori koji mogu podnijeti učestale periode plavljenja rijeke Save. Uloga uređene inundacije u sustavu obrane od poplava je osiguranje retencijskog prostora van korita vodotoka koji služi za prihvat velikih voda.

Pri projektiranju zaštitnih vodnih građevina cilj je, unatoč tendenciji urbanizacije uz riječne tokove, osigurati najoptimalniji prostor za rasterećenje vodnog vala kako bi se smanjio utjecaj na nizvodne tokove gdje takav prostor nije bilo moguće osigurati obzirom na hidrotehničke, prirodno-geografske i dr. čimbenike.

Područja koja su urbanizirana neposredno uz riječne tokove s malim inundacijskim (retencijskim) prostorom od prelijevanja velikih voda štiti nasip. Međutim, u slučaju ekstremnih vodostaja može doći do prelijevanja vode preko nasipa te ugroze stanovništva i imovine. Upravo stoga, nužno je na pogodnim dionicama osigurati prostor za privremeno akumuliranje velikih voda.

Za sva dodatna pitanja stojimo na raspolaganju.

S poštovanjem,

Voditelj VGI-a Bid Bosut

Emil Dereš, mag.ing.aedif.



Dostaviti:

1. Naslovu
2. Pismohrana, ovdje





JAVNA USTANOVA
ZAVOD ZA PROSTORNO UREĐENJE
VUKOVARSKO-SRIJEMSKJE ŽUPANIJE

KLASA: 350-02/22-01/17
URBROJ: 2196-94/07-24-4
Vinkovci, 29. veljače 2024. godine

OPĆINA ŠTITAR
OPĆINSKI NAČELNIK

32 274 ŠTITAR
J. J. Strossmayera 36

Predmet: Prijedlog II. Izmjena i dopuna Prostornog plana uređenja Općine Štitar
- primjedbe - dostavljaju se

Uvidom u Prijedlog II. Izmjena i dopuna Prostornog plana uređenja Općine Štitar, očitujemo se kako slijedi:

3. ODREDBE ZA PROVEDBU

Članak 13.

- Ugraditi dijelove odredbi točaka 13.5. i 13.6. Odredbi za provedbu PPVSŽ koje se odnose na područje općine Štitar, kako bi bilo u skladu sa PPVSŽ.

Članak 15.

Članak 42. stavak 10.

- Navedena je minimalna udaljenost od građevinskog područja naselja gradskog obilježja: 500 m. Predlažemo navesti da se predmetna udaljenost odnosi na grad Županja.

Članak 16.

Članak 44. stavak 5.

- Brisati: "i 10.". Stavak 10. članka 42. ne odnosi se na udaljenosti farmi i ribnjaka od ruba zemljišnog pojasa ceste.

Članak 21.

Članak 51. stavak 14.

Tekst koji glasi: "... ove točke, ..." ispraviti tako da glasi: "... ovoga članka, ..."

Članak 51. stavak 30. alineja 3.

Tekst koji se nalazi na kraju alineje je nova alineja. Istu prebaciti u novi red.

Članak 22.

Članak 52. stavak 11.

Tekst koji glasi: "... dok se u izdvojenim građevinskim područjima ..." ispraviti tako da glasi: "... dok se u izdvojenim građevinskim područjima izvan naselja...".

Članak 52. stavak 12.

Tekst koji glasi: "... (osim prometnih i javnih zelenih površina) ..." ispraviti tako da glasi: "... (osim prometnih i javnih zelenih površina (ne odnosi se na urbanu opremu i sl.)) ...", kako bi bilo u skladu sa PPVSŽ.

Članak 52. stavak 15. alineje 1.

Tekst se odnosi na gospodarske zone unutar građevinskog područja naselja, a iste nisu prikazane na kartografskom prikazu. Uskladiti tekstualni dio sa kartografskim prikazom.

Članak 52. stavak 21.

Brisati tekst stavka.

Odredbu za provedbu PPVSŽ odrednju uertavanje mikrolokacija vjetroelektrana u PPUO.

Ugraditi dio teksta točke 28.3. stavka 11. Odredbi za provedbu PPVSŽ koji se odnosi na područje Općine, kako bi bilo u skladu sa PPVSŽ.

B) KARTOGRAFSKI PRIKAZI

- Kartografski prikaz: "1.A. Prostori za razvoj i uređenje"
 - U legendi je prikazan pokazatelj za napušteni prostor za iskorištavanje mineralnih sirovina, a isti nije prikazan na prikazu. Isti prikazati.
- Kartografski prikaz: "2.B. Pošta i elektroničke komunikacije te energetske sustavi"
 - Izmjena radijusa područja za smještaj samostojećeg antenskog stupa nije razlog izmjena i dopuna Plana. Isti vratiti u prvobitno stanje.
- Kartografski prikaz: "3.B. Prirodna baština"
 - Pokazatelj "HR2001311, Sava nizvodno od Hrušćice" jednim dijelom prelazi izvan obuhvata izrade Plana. Brisati područje koje je izvan obuhvata Plana.
 - Naziv pokazatelja: "KOPNENO PODRUČJE HR2001311, Sava nizvodno od Hrušćice _ HR2000431, ekološka mreža" ispraviti tako da glasi: "Područja očuvanja značajna za vrste i stanišne tipove (POVS) - HR2001311, Sava nizvodno od Hrušćice" kako bi bilo u skladu sa PPVSŽ.

- Kartografski prikaz: "3.C. Područja posebnih ograničenja u korištenju"
 - Na rijeci Savi nije vidljiv pokazatelj za državnu granicu. Isti prikazati kako bi bilo u skladu sa PPVSŽ.
 - Unutar pokazatelja za lovište navesti naziv istoga – ZI. Rastović, kako bi bilo u skladu sa PPVSŽ.
- Kartografski prikaz: "3.D. Područja primjene posebnih mjera uredjenja i zaštite"
 - Brisati pokazatelja "zahvat potrebne provedbe procjene utjecaja na okoliš" kako bi bilo u skladu sa PPVSŽ. Isti su definirani posebnim propisom i nije ih potrebno prikazivati.

S poštovanjem!



RAVNATELJ:
Tomislav Zovak, mag.ing.el.

OPČINA ŠTITAR

Primljeno: 29.02.2024.		
Klasifikacijska oznaka:	Ustrojstvena jed.	
350-02/24-01/02	03	
Urudžbeni broj:	Prilozi	Vrijednost
16	0	0,00

Pročelnica Jedinog jedinog upravnog odjela:
Katarina Curkić Stipica, mag.iur.

