

NOSITELJ IZRADE:

REPUBLIKA HRVATSKA

ZAGREBAČKA ŽUPANIJA

OPĆINA STUPNIK

URBANITIČKI PLAN UREĐENJA NOVOG GROBLJA STUPNIK

IZVJEŠĆE O JAVNOJ RASPRAVI

STRUČNI IZRAĐIVAČ:



ADF d.o.o. za arhitekturu, projektiranje, savjetovanje,
urbanizam i prostorno uređenje, KARLOVAC

sjedište: M. Vrhovca 7, Karlovac
ured: M. Vrhovca 9, Karlovac
direktor: Vladimir Petrović, dipl.ing.arh.

KARLOVAC - PROSINAC 2018.

Urbanistički plan uređenja Novog groblja Stupnik,
Izvešće o javnoj raspravi

SADRŽAJ

- 1. UVOD**
- 2. POPIS SUDIONIKA U JAVNOJ RASPRAVI KOJI SU POZVANI POSEBNOM OBAVIJESTI O JAVNOJ RASPRAVI**
- 3. TABLICA S KVANTIFICIRANIM POKAZATELJIMA OBRADE PRIMJEDBI**
- 4. ODGOVORI NA PRIMJEDBE U JAVNOJ RASPRAVI**
 - 4a** - mišljenja, prijedlozi i primjedbe sudionika u javnoj raspravi čija su mišljenja, prijedlozi i primjedbe na prijedlog Plana prihvaćeni
 - 4b** - mišljenja, prijedlozi i primjedbe sudionika u javnoj raspravi koji nisu prihvaćeni ili su djelomično prihvaćeni s razlozima neprihvatanja
 - 4c** - mišljenja, prijedlozi i primjedbe sudionika u javnoj raspravi koji nisu razmatrani iz razloga propisanih Zakonom o prostornom uređenju
- 5. PRILOZI**

Urbanistički plan uređenja Novog groblja Stupnik,
Izvešće o javnoj raspravi

Urbanistički plan uređenja Novog groblja Stupnik,
Izvešće o javnoj raspravi



REPUBLIKA HRVATSKA
ZAGREBAČKA ŽUPANIJA



OPĆINA STUPNIK
OPĆINSKI NAČELNIK

KLASA: 351-03/18-01/6
URBROJ: 238/28-02-18-40
Stupnik, 07. studenog 2018.

IZVJEŠĆE O JAVNOJ RASPRAVI
o Prijedlogu Urbanističkog plana uređenja
Novog groblja Stupnik

U skladu sa člankom 102. Zakona o prostornom uređenju (NN 153/13, 65/17) ADF d.o.o. i Općina Stupnik izradili su Izvešće o javnoj raspravi o Prijedlogu Urbanističkog plana uređenja Novog groblja Stupnik (dalje: Plan).

Načelnik Općine Stupnik je 26.10.2018. godine donio Zaključak (KLASA: 351-03/18-01/6, URBROJ: 238/28-02-18-19), kojim je utvrdio Prijedlog Plana.

Na temelju članka 96. Zakona o prostornom uređenju (NN 153/13, 65/17) načelnik Općine Stupnik objavio je na mrežnim stranicama Općine Stupnik, mrežnim stranicama Ministarstva graditeljstva i prostornog uređenja i "24 sata" od dana 29.10.2018. godine oglas za javnu raspravu o Prijedlogu Plana.

Javna rasprava o prijedlogu Plana održana je od 5.11.2018. godine do 5.12.2018. godine.

Javni uvid omogućen je za vrijeme trajanja javne rasprave u prostorijama Općine Stupnik, Gornjostupnička 33, svakim radnim danom od 09:00 do 15:00 sati te na mrežnim stranicama Općine Stupnik.

Javno izlaganje održano je 15.11.2018. godine s početkom u 10,00 sati u prostorijama Općine Stupnik, Gornjostupnička 33, o čemu je sastavljen Zapisnik, koji je sastavni dio elaborata Izvešće o javnoj raspravi (priloženi u poglavlju 5).

Sudionici u javnoj raspravi imali su mogućnost dostaviti Općini Stupnik ili upisati u Knjigu primjedbi svoja pisana očitovanja, mišljenja, prijedloge i primjedbe na Prijedlog Plana za vrijeme trajanja javne rasprave, zaključno do 5.12.2018. godine.

Sve primjedbe su obrađene te na njih dan odgovor i, prema potrebi, obrazloženje njihovog djelomičnog prihvatanja i neprihvatanja. Pregled svih primjedbi, prema rješenju zahtjeva, je iskazan u poglavlju 3. elaborata Izvešće o javnoj raspravi, a pojedinačno u poglavlju 4. elaborata Izvešće o javnoj raspravi

Ukupno je zaprimljeno i obrađeno 10 (deset) očitovanja/mišljenja/primjedbi.

Urbanistički plan uređenja Novog groblja Stupnik,
Izvešće o javnoj raspravi

Osim javnog poziva, dostavljena je i posebna obavijest o javnoj raspravi s popisom pozvanih sudionika koja je priložena u poglavlju 2. elaborata Izvešće o javnoj raspravi

Sastavni dio elaborata Izvešće o javnoj raspravi, priloženo u poglavlju 5, su:

- Odluka načelnika;
- Preslika objave javne rasprave (objavljene u dnevnom tisku, mrežnim stranicama Ministarstva graditeljstva i prostornog uređenja, mrežnim stranicama Općine Stupnik);
- Zapisnik o javnom izlaganju;
- Preslika dokaza o dostavi posebne obavijesti sudionicima u javnoj raspravi;
- Posebna pisana obavijest o javnoj raspravi;
- Knjiga primjedbi.



Općinski načelnik:

Bruno Pavković, ing. prom.

2. POPIS SUDIONIKA U JAVNOJ RASPRAVI KOJI SU POZVANI POSEBNOM OBAVIJESTI O JAVNOJ RASPRAVI

- Ministarstvo graditeljstva i prostornog uređenja, Ulica Republike Austrije 20, Zagreb,
- Ministarstvo zaštite okoliša i prirode, Uprava za zaštitu prirode, Radnička cesta 80, Zagreb,
- Ministarstvo unutarnjih poslova, Policijska uprava zagrebačka, Sektor upravnih, inspekcijских i poslova civilne zaštite, Inspektorat unutarnjih poslova, Petrinjska 30,
- Zavod za prostorno uređenje Zagrebačke županije, Ulica grada Vukovara 72, 10000 Zagreb
- Hrvatske vode, Vodnogospodarski odjel za gornju Savu, Ulica grada Vukovara 271/VIII, Zagreb,
- HEP-ODS d.o.o., Elektra Zagreb, Služba za tehničke poslove, Gundulićeva 32, Zagreb,
- HAKOM-Hrvatska regulatorna agencija za mrežne djelatnosti, Ulica R. Frangeša Mihanovića 9, Zagreb,
- Ministarstvo kulture, Konzervatorski odjel u Zagrebu, Zagreb, Mesnička 49
- Državna uprava za zaštitu i spašavanje, Područni ured za zaštitu i spašavanje Zagreb, Odjel za zaštitu i spašavanje, Capraška bb, Zagreb,
- ZAGREBAČKA ŽUPANIJA, Upravni odjel za prostorno uređenje, gradnju i zaštitu okoliša, Ulica grada Vukovara 72/V, Zagreb,
- Ministarstvo obrane RH, Uprava za materijalne resurse, Sektor za vojnu infrastrukturu, Služba za vojno graditeljstvo i energetska učinkovitost, Zvonimirova 4, Zagreb
- Montcogim - Plinara d.o.o., Trg Ante Starčevića 3a, 10431 Sveta Nedelja,
- Hrvatske vode, Vodnogospodarski odjel za područje Grada Zagreba, Ulica grada Vukovara 220, Zagreb,
- HEP-OPSKRBA d.o.o., Ulica Grada Vukovara 37, Zagreb,
- Vodoopskrba i odvodnja d.o.o., Sektor razvoja i investicija, Odjel razvoja vodoopskrbe, projektiranja, suglasnosti i istraživanja, Folnegovićeve 1, 10000 Zagreb,
- Vodoopskrba i odvodnja d.o.o., Sektor razvoja i investicija, Odjel razvoja odvodnje, projektiranja i suglasnosti, Folnegovićeve 1, 10000 Zagreb,
- Ministarstvo poljoprivrede, Ulica grada Vukovara 78, Zagreb,
- Hrvatska agencija za okoliš i prirodu, Radnička cesta 80/7, 10000 Zagreb
- Hrvatske ceste d.o.o., Sektor za razvoj i strateško planiranje, Vončinina 3, 10000 Zagreb
- Zagrebačka županija, Upravni odjel za promet i komunalnu infrastrukturu, Ulica grada Vukovara 72/V, Zagreb,
- Grad Samobor, Trg kralja Tomislava 5, 10430 Samobor
- Grad Sveta Nedelja, Trg Ante Starčevića 5, 10431 Sveta Nedelja
- Grad Zagreb, Trg Stjepana Radića 1, 10000 Zagreb,
- Tele 2 d.o.o., Ulica Grada Vukovara 569d, Zagreb
- Vipnet d.o.o., Vtni put 1, Zagreb,
- Hrvatski telekom d.d., Roberta Frangeša Mihanovića 9, Zagreb,
- Hrvatski telekom d.d. Kupska 2, Zagreb,
- OT-Optima telekom d.d., Bani 75a, Zagreb.

Urbanistički plan uređenja Novog groblja Stupnik,
Izvešće o javnoj raspravi

3. TABLICA S KVANTIFICIRANIM POKAZATELJIMA OBRADE PRIMJEDBI

Tablica 1.

Rješenje zahtjeva	Broj podnesaka
Ukupno podnesenih primjedbi / zahtjeva	10
Ukupno podnesenih primjedbi / zahtjeva u propisanom roku	10
Broj prihvaćenih primjedbi	7
Broj djelomično prihvaćenih primjedbi	0
Broj neprihvaćenih primjedbi	3
Broj neprihvaćenih primjedbi zbog propusta roka podnošenja	0

4. ODGOVORI NA PRIMJEDBE U JAVNOJ RASPRAVI

4a - popis sudionika u javnoj raspravi čija su mišljenja, prijedlozi i primjedbe na prijedlog Plana prihvaćeni

Tablica 2.

UPU NOVO GROBLJE STUPNIK – ODGOVORI NA PRIMJEDBE IZ JAVNE RASPRAVE					
Red. br.	Br./klasa Datum spisa	Prezime i ime - Naziv javnopravnog tijela	k.č.	Katastarska općina	Rješenje zahtjeva
1	19.11.2018.	HEP ODS Elektra Zagreb Gundulićeva 32, Zagreb	-	-	DA

Zahtjev:

- 1.1. U zoni obuhvata UPU-a nema elektroenergetskih objekata.
- 1.2. Tehnički uvjeti za opskrbu električnom energijom planiranih objekata definirat će se u elektroenergetskim suglasnostima za svaki pojedini objekt, u fazi ishođenja investicijsko - tehničke dokumentacije, a na temelju elektroenergetskih potreba.
- 1.3. U slučaju potrebe izgradnje nove 20/0,4 kV transformatorske stanice, treba predvidjeti koridor za priključak iste na srednjonaponsku mrežu, koridore za nove niskonaponske vodove i koridore za javnu rasvjetu.
- 1.4. Parcela potrebna za eventualnu izgradnju nove transformatorske stanice treba biti minimalne veličine 7x7 m, locirane uz prometnicu.
- 1.5. U javnoj neprometnoj površini s obje strane svake prometnice treba osigurati koridor minimalne širine 1 m za buduće elektroenergetske vodove.
- 1.6. Na trasi elektroenergetskih kabljskih vodova nije dopuštena sadnja visokog raslinja te se u projektu uređenja okoliša ne mogu planirati drvoredi i slični nasadi unutar minimalne udaljenosti od 2 m od najbližeg elektroenergetskog kabela u koridoru do najbližeg stabla.
- 1.7. Na mjestima gdje će elektroenergetski vodovi biti položeni ispod prometnih površina, treba ih položiti u UKC/TPE cijevi Ø200.

Urbanistički plan uređenja Novog groblja Stupnik,
Izvešće o javnoj raspravi

<p>1.8. Pri projektiranju treba obratiti pozornost na minimalne dopuštene razmake elektroenergetskih vodova i ostalih komunalnih instalacija.</p> <p>1.9. U skladu sa člankom 39. i člankom 40. Zakona o tržištu električne energije (NN 22/13, NN 102/15), za polaganje novih elektroenergetskih vodova, kao i eventualno prelaganje i zaštitu postojećih elektroenergetskih vodova nadležan je HEP-ODS, ELEKTRA Zagreb.</p> <p>1.10. Polaganje novih kao i prelaganje i eventualnu zaštitu ili izmicanje postojećih elektroenergetskih vodova treba projektirati i izvesti prema „Tehničkim uvjetima za izbor i polaganje elektroenergetskih kabela nazivnog napona 1 kV do 35 kV” - Prve izmjene i dopune (Bilten HEP-a br. 130/03).</p> <p>1.11. Za novu javnu rasvjetu i eventualnu rekonstrukciju postojeće javne rasvjete treba ishoditi elektroenergetsku suglasnost od Elektre Zagreb, Službe za realizaciju investicijskih projekata i pristup mreži.</p>					
<p>Odgovor:</p> <p>1.1.Prihvaća se. Primljeno na znanje.</p> <p>1.2.Prihvaća se. Primljeno na znanje.</p> <p>1.3.Prihvaća se.</p> <p>1.4.Prihvaća se.</p> <p>1.5.Prihvaća se.</p> <p>1.6.Prihvaća se.</p> <p>1.7.Prihvaća se.</p> <p>1.8.Prihvaća se.</p> <p>1.9.Prihvaća se. Primljeno na znanje.</p> <p>1.10.Prihvaća se. Primljeno na znanje.</p> <p>1.11.Prihvaća se. Primljeno na znanje.</p>					
2	<p>Klasa:612-08/18-10/0565 UrBroj:532-04-02-01/13-18-2 16.11.2018.</p>	<p>MINISTARSTVO KULTURE Uprava za zaštitu kulturne baštine Konzervatorski odjel u Zagrebu</p>	-	-	DA
<p>Zahtjev:</p> <p>Obavijest da su suglasni sa Prijedlogom UPU-a te nemaju nikakvih uvjeta za izradu predmetnog Plana.</p>					
<p>Odgovor:</p> <p>Prihvaća se. Primljeno na znanje.</p>					
3	<p>16.11.2018.</p>	<p>Marko Marjanović Upravitelj Aerodroma Lučko Aeroklub Zagreb, 10250 Lučko, Ježdovečka 17,</p>	-	-	DA
<p>Zahtjev:</p> <p>1. Visina kapelica od 10 m u produžetku uzletno-sletne staze predstavlja opasnu prepreku.</p> <p>2. Buka i potisak motora helikoptera remetiti će mir na groblju.</p>					
<p>Odgovor:</p> <p>1. Prihvaća se. Maksimalna visina kapelice od 10 m koja je propisana Planom smanjiti će se na maksimalnu visinu od 8 m, a kod izrade projektne dokumentacije definirati će se točna visina kapelice te se uskladiti sa posebnim uvjetima nadležnog tijela za odvijanje zračnog prometa.</p> <p>Članak 7. stavak 7 mijenja se i glasi:</p> <p>"Uvjeti gradnje građevina i pripadajućih prostora groblja (G.2) su sljedeći:</p> <ul style="list-style-type: none"> - građevine se grade kao samostojeće - ne dozvoljava se gradnja pomoćnih građevina - maksimalna visina kapele je 8 m, a izradom projektne dokumentacije definirati će se točna visina kapelice te će se visina uskladiti sa posebnim uvjetima nadležnog tijela za odvijanje zračnog prometa 					

Urbanistički plan uređenja Novog groblja Stupnik,
Izvešće o javnoj raspravi

- maksimalna visina mrtvačnice je 8 m
- maksimalna visina građevina pratećih usluga je 4 m."

2. Sukladno Zakonu o zaštiti od buke (NN 30/09, 55/13, 153/13, 41/16), Općina Stupnik nije obavezna izraditi stratešku kartu buke, niti donijeti akcijski plan jer je Općina Stupnik područje s manje od 100000 stanovnika.

Prema Pravilnik o najvišim dopuštenim razinama buke u sredini u kojoj ljudi rade i borave (NN 145/05) nije propisana najviše dopuštene razine buke na prostoru groblja.

Iz dostupnih podataka buke za aerodrome u bližoj okolini napravljena je samo Studija i karta buke Zračne luke Zagreb (Studija o utjecaju na okoliš novog putničkog terminala Zračne luke Zagreb, IGH d.d., 2012.), ali ne studija i/ili karta buke Aerodroma Lučko te je u ovom trenutku nemoguće procijeniti točne i detaljnije podatke razine buke. Detaljni podaci razine buke biti će utvrđeni projektom dokumentacijom. Ako se kroz projekt dokumentaciju utvrdi za groblje da je izloženo prekomjernim razinama buke, izraditi će se projekt zaštite od vibracija i niskofrekventne buke u okviru viših faza projektnog rješenja.

Zaštitni zeleni pojas u okviru zone groblja (planiran sa dvije strane groblja) kao granica između aerodroma Lučkog planirana je kao tampon zelenila koji će dodatno ublažiti posljedice buke. Kroz projekt dokumentaciju, projekt zaštite od buke i hortikulturni projekt definirati će se točna razina buke te vrsta raslinja koja je potrebna kako bi se postigao optimalniji učinak smanjenja buke na što manju i što prihvatljiviju razinu.

Zakonom o zaštiti buke, kao i pravilnicima o buci nigdje nije propisana udaljenost bilo kakve izgradnje od aerodroma kao ni sigurnosne zone unutar kojih bi bila zabranjena gradnja ili unutar kojih se ne bi preporučilo građenje.

Iza članka 40. dodaju se novi članak 41. glasi:

- (1) Buka koja se javlja unutar obuhvata Plana (groblje) u redovitom korištenju je zanemariva. Povećana razina buke javlja se samo prilikom ukopa (glazba, povećani promet) te korištenje mehanizacije kod iskopa i održavanja groblja i odvoza komunalnog otpada. Najveći izvori buke javlja se izvan obuhvata Plana.
- (2) Prilikom izdavanja akata i izrade projektne dokumentacije, u skladu sa "Zakonom o zaštiti od buke" (NN 30/09, 55/13, 153/13, 41/16) i posebnim propisima, preporuča se prethodno provođenje detaljne analize buke te utvrđivanje točne razine buke i provođenje mjera zaštite buke. Ako se kroz izradu projektne dokumentacije utvrdi za groblje da je izloženo prekomjernim razinama buke, potrebno je izraditi projekt zaštite od vibracija i niskofrekventne buke u okviru viših faza projektnog rješenja.
- (3) Dodatna zaštita od buke planirana je zaštitnim zelenim površinama (planiran s dvije strane obuhvata Plana). Zaštitni zeleni pojas u okviru zone groblja, kao tampon zelenila, dodatno će ublažiti posljedice buke prema vanjskim izvorima buke. Kroz projekt dokumentaciju, projekt zaštite od buke i hortikulturni projekt definirati će se točna razina buke te vrsta raslinja koja je potrebna kako bi se postigao optimalniji učinak smanjenja buke na što manju i što prihvatljiviju razinu."

4	Broj:511-19-25/1-12581/1-2018; 13.11.2018.	MINISTARSTVO UNUTARNJIH POSLOVA Policajska uprava Zagrebačka Sektor upravnih i inspekcijских poslova	-	-	DA
---	---	---	---	---	----

Zahtjev:

Obavijest da za uređenje i oblikovanje prostora iz djelokruga zaštite od požara potrebno je osigurati vatrogasne prilaze i površine za operativni rad vatrogasne tehnike u skladu s odredbama Pravilnika o uvjetima za vatrogasne pristupe (N.N. br. 35/94, 55/94 i 142/03) i osigurati potrebne količine vode za gašenje požara u skladu s odredbama Pravilnika o hidrantskoj mreži za gašenje požara (N.N. broj 8/06).

Odgovor:

Primljeno na znanje. Prihvata se.

Urbanistički plan uređenja Novog groblja Stupnik,
Izvešće o javnoj raspravi

5	Klasa:350-05/18-01/119 UrBroj:376-10-18-5; 7.11.2018.	HAKOM Roberta Frangeša Mihanovića 9, Zagreb	-	-	DA
Zahtjev: Obavijest da nemaju primjedbi na prijedlog Plana.					
Odgovor: Primljeno na znanje. Prihvaća se.					
6	Klasa:350-02/18-01/21 UrBroj:543-21-01-18-4; 16.11.2018.	DRŽAVNA UPRAVA ZA ZAŠTITU I SPAŠAVANJE Područni ured za zaštitu i spašavanje Zagreb Ksaverska cesta 109, Zagreb	-	-	DA
Zahtjev: Obavijest da je Plan izrađen u skladu s njihovim Zahtjevima tj. Procjenom rizika od velikih nesreća za Općinu Stupnik.					
Odgovor: Primljeno na znanje. Prihvaća se.					
7	T4347881100-18 14.11.2018.	HRVATSKI TELEKOM d.d. Harambašićeva 39, Zagreb	-	-	DA
Zahtjev:					
<ol style="list-style-type: none"> 1. U točki 3. 5. 1. 1. i članku 20 potrebno je korigirati tekst u članku 20. Prijedloga plana kako slijedi: <ol style="list-style-type: none"> (4) U stavku 1. Prostor obuhvata UPU-a bit će priključen na sustav elektroničke komunikacije u fiksnoj mreži koji se nalazi unutar nerazvrstane javne prometnice. Za izvedbu priključka potrebno je, prilikom rekonstrukcije nerazvrstane javne ceste položiti odgovarajući tip te broj cijevi i zdenaca prema uvjetima i suglasnosti Hrvatske regulatorne agencije za mrežne djelatnosti (HAKOM). (3) U stavku 3. Planirane građevine bit će priključene na planiranu mrežu putem odgovarajućih cijevi i tipskih zdenaca prema uvjetima i suglasnosti Hrvatske regulatorne agencije za mrežne djelatnosti (HAKOM). Na trasama priključaka novih građevina na planirane korisničke vodove sva križanja s ostalim instalacijama treba izvesti prema tehničkim propisima. 2. Za izgradnju nove elektroničke komunikacijske infrastrukture za pružanje javnih komunikacijskih usluga putem elektroničkih komunikacijskih vodova planom se utvrđuju sljedeći uvjeti: <ul style="list-style-type: none"> - elektroničku komunikacijsku infrastrukturu planirati i projektirati podzemno i/ili nadzemne u zoni pješačkih staza ili zelenih površina - elektroničku komunikacijsku infrastrukturu za magistralno i međumjesne povezivanje planirati i projektirati podzemno slijedeći koridore prometnica, iznimno, kada je to opravdano bitnim skraćivanjem trasa, koridor se može planirati i projektirati i izvan koridora prometnica vodeći računa o pravu vlasništva - unutar građevinskih područja naselja elektroničku komunikacijsku infrastrukturu planirati i projektirati unutar koridora prometnica, iznimno se može projektirati i izvoditi izvan koridora prometnica na način koji omogućuje gradnju na građevnim česticama, odnosno izvođenje drugih instalacija. Isto se odnosi i na eventualnu zračnu mrežu- vodove. 3. Prikazani smještaji planiranih građevina i uređaja (cjevovodi, kabeli, elektronička komunikacijska infrastruktura i druga povezana oprema, trafostanice i sl.) javne i komunalne infrastrukturne mreže u grafičkom dijelu Plana, usmjeravajućeg su značenja i dozvoljene su odgovarajuće prostorne prilagodbe koje bitno ne odstupaju od koncepcije rješenja. Konačni smještaj i broj površinskih infrastrukturnih građevina (transformatorskih stanica, elektroničke komunikacijske infrastrukture i druge povezane opreme i sl.) utvrdit će se sukladno 					

Urbanistički plan uređenja Novog groblja Stupnik,
Izvešće o javnoj raspravi

<p>tehničkim i sigurnosnim zahtjevima za pojedinu građevinu te potrebama potrošača, tako da broj i smještaj tih građevina prikazan u grafičkom dijelu Plana nije obvezatan.</p> <p>4. Za sve nove poslovne zgrade predvidjeti izgradnju kabelaške, kanalizacije do najbliže točke konekcije s postojećom, a sve prema Zakonu o elektroničkim komunikacijama i odgovarajućim Pravilnicima. Glavnu trasu novo planirane KK treba usmjeriti na postojeću komutaciju, ali u rubnim dijelovima treba predvidjeti mogućnost za montažu komunikacijske-distributivnih čvorova kabinetskog tipa, dimenzija 2x1x2 m za koju lokaciju je potreban EE priključak ali nije potrebno formirati zasebnu katastarsku parcelu. U rubnim dijelovima treba predvidjeti mogućnost za realizaciju zračne distributivne Cu i FTTx mreže uz zajedničko korištenje postojećih EE stupova kao i ugradnju novih TK stupova.</p>
<p>Odgovor:</p> <ol style="list-style-type: none"> 1. Primljeno na znanje. Prihvaća se. 2. Primljeno na znanje. Prihvaća se. 3. Primljeno na znanje. Prihvaća se. 4. Primljeno na znanje. Prihvaća se.

4b - mišljenja, prijedlozi i primjedbe sudionika u javnoj raspravi koji nisu prihvaćeni ili su djelomično prihvaćeni s razlozima neprihvatanja

UPU NOVO GROBLJE STUPNIK – ODGOVORI NA PRIMJEDBE IZ JAVNE RASPRAVE					
Red. br.	Br./klasa Datum spisa	Prezime i ime - Naziv javnopravnog tijela	k.č.	Katastarska općina	Rješenje zahtjeva
8	12.11.2018.	Milan Konjušić, 10255 Gornji Stupnik,	-	-	NE
<p>Zahtjev:</p> <ol style="list-style-type: none"> 1. Lokacija groblja je preblizu aerodromu te će se stvarati prevelika buka, postoji mogućnost krivog slijetanja padobranaca. 2. Lokacija groblja je preblizu oranica. 3. Lokacija groblja je na obradivom tlu. 4. Lokacija groblja je izolirana. 5. Sastav tla ove lokacije nije povoljan te su moguća slijeganja i naginjanja. 					
<p>Odgovor:</p> <ol style="list-style-type: none"> 1. Ne prihvaća se. Nije predmet Plana. Lokacija groblja određena je Prostornim planom Općine Stupnik koji je donesen 2015. godine (2. izmjene i dopune Prostornog plana Općine Stupnik, Glasnik Zagrebačke županije 19/15) te ovim Urbanističkim planom se samo razrađuje predmetna lokacija koja je zadana i određena planom višeg reda tj. Prostornim planom Općine Stupnik. 2. Ne prihvaća se. Nije predmet Plana. Lokacija groblja određena je Prostornim planom Općine Stupnik koji je donesen 2015. godine (2. izmjene i dopune Prostornog plana Općine Stupnik, Glasnik Zagrebačke županije 19/15) te ovim Urbanističkim planom se samo razrađuje predmetna lokacija koja je zadana i određena planom višeg reda tj. Prostornim planom Općine Stupnik. 3. Ne prihvaća se. Nije predmet Plana. Lokacija groblja određena je Prostornim planom Općine Stupnik koji je donesen 2015. godine (2. izmjene i dopune Prostornog plana Općine Stupnik, Glasnik Zagrebačke županije 19/15) te ovim Urbanističkim planom se samo razrađuje predmetna lokacija koja je zadana i određena planom višeg reda tj. Prostornim planom Općine Stupnik. 4. Ne prihvaća se. Nije predmet Plana. Lokacija groblja određena je Prostornim planom Općine 					

Urbanistički plan uređenja Novog groblja Stupnik,
Izvešće o javnoj raspravi

<p>Stupnik koji je donesen 2015. godine (2. izmjene i dopune Prostornog plana Općine Stupnik, Glasnik Zagrebačke županije 19/15) te ovim Urbanističkim planom se samo razrađuje predmetna lokacija koja je zadana i određena planom višeg reda tj. Prostornim planom Općine Stupnik.</p>					
<p>5. Ne prihvaća se. Nije predmet Plana. Lokacija groblja određena je Prostornim planom Općine Stupnik koji je donesen 2015. godine (2. izmjene i dopune Prostornog plana Općine Stupnik, Glasnik Zagrebačke županije 19/15) te ovim Urbanističkim planom se samo razrađuje predmetna lokacija koja je zadana i određena planom višeg reda tj. Prostornim planom Općine Stupnik.</p>					
9	15.11.2018.	Marko Marjanović Upravitelj aerodroma Lučko Aeroklub Zagreb, 10250 Lučko, Ježdovečka 17,	-	-	NE
<p>Zahtjev: Lokacija groblja je preblizu aerodroma Lučko gdje svakodnevno upravljaju piloti amateri, studenti na obuci, helikopteri MUP-a i MORH-a, jedrilice i padobranc. U slučaju prisilnih slijetanja dovodi se u pitanje sigurnost letenja te postoji i problem buke koju proizvode helikopteri i zrakoplovi.</p>					
<p>Odgovor: Ne prihvaća se. Nije predmet Plana. Lokacija groblja određena je Prostornim planom Općine Stupnik koji je donesen 2015. godine (2. izmjene i dopune Prostornog plana Općine Stupnik, Glasnik Zagrebačke županije 19/15) te ovim Urbanističkim planom se samo razrađuje predmetna lokacija koja je zadana i određena planom višeg reda tj. Prostornim planom općine Stupnik. Izradom Prostornog plana Općine Stupnik u kojem je određena lokacija groblja Stupnik, Plan je dobio suglasnost i od strane MUP-a i od strane MORH-a. Također kod izrade Prostornog plana Općine Stupnik, aerodrom Lučko nije dao niti jednu primjedbu vezano za lokaciju novog groblja Stupnik te se prema Zakonu o prostornom uređenju (NN 153/13, 65/17) smatra da je nema i da je aerodrom Lučko suglasan da predmetnom lokacijom groblja. Sjeverni dio Urbanističkog Plana, koji je najbliži lokaciji aerodroma Lučko planiran je kao zaštitna zona zelenila te se time pokušala ublažiti utjecaj buke i blizina lokacije aerodroma.</p>					
10	15.11.2018.	prof.dr.sc. Stanislav Pavlin FAKULTET PROMETNIH ZNANOSTI Vukelićeva 4 10000 Zagreb,	-	-	NE
<p>Zahtjev: Primjedba se odnosi na lokaciju groblja, na razinu buke i sigurnosti uslijed eventualnog pada letjelice.</p>					
<p>Odgovor: Ne prihvaća se. Nije predmet Plana. Lokacija groblja određena je Prostornim planom Općine Stupnik koji je donesen 2015. godine (2. izmjene i dopune Prostornog plana Općine Stupnik, Glasnik Zagrebačke županije 19/15) te ovim Urbanističkim planom se samo razrađuje predmetna lokacija koja je zadana i određena planom višeg reda tj. Prostornim planom općine Stupnik. Izradom Prostornog plana Općine Stupnik u kojem je određena lokacija groblja Stupnik, Plan je dobio suglasnost i od strane MUP-a i od strane MORH-a. Također kod izrade Prostornog plana Općine Stupnik, Fakultet prometnih znanosti kao ni Aerodrom Lučko nisu dali niti jednu primjedbu vezano za lokaciju novog groblja Stupnik te se prema Zakonu o prostornom uređenju (NN 153/13, 65/17) smatra da je nema i da je aerodrom Lučko suglasan da predmetnom lokacijom groblja. Sjeverni dio Urbanističkog Plana, koji je najbliži lokaciji aerodroma Lučko planiran je kao zaštitna zona zelenila te se time pokušala ublažiti utjecaj buke i blizina lokacije aerodroma.</p>					

4c - popis sudionika u javnoj raspravi čija mišljenja, prijedlozi i primjedbe nisu razmatrani iz razloga propisanih Zakonom o prostornom uređenju (propušten rok za dostavu primjedbe)

Sve pristigle primjedbe pristigle su unutar zadanog roka.

5. PRILOZI

U nastavku su, u faksimilu, priloženi:

1. Zaključak načelnika
2. Objava javne rasprave
 - dnevni tisak
 - mrežna stranica Ministarstva graditeljstva i prostornog uređenja
 - mrežna stranica Općine Stupnik
3. Posebna pisana obavijest o javnoj raspravi
4. Zapisnik o javnom izlaganju
5. Dokaz sudjelovanja u javnom izlaganju
6. Mišljenja javnopravnih tijela
7. Skenirane dostavnice poslanih poziva sudionicima u javnoj raspravi koji su pozvani posebnom obavijesti o javnoj raspravi

5.1. Zaključak načelnika



REPUBLIKA HRVATSKA
ZAGREBAČKA ŽUPANIJA



OPĆINA STUPNIK
OPĆINSKI NAČELNIK
Gornjostupnička 33, 10255 G. Stupnik
Tel: 65 89 300, fax: 65 93 988

KLASA: 351-03/18-01/6
URBROJ: 238/28-02-18-29
Stupnik, 26. listopada 2018.

Na temelju članka 95. Zakona o prostornom uređenju ("Narodne novine", broj 153/13, 65/17) i članka 28. Statuta Općine Stupnik (Glasnik Zagrebačke županije, 3/18) načelnik Općine Stupnik donosi:

ZAKLJUČAK

o utvrđivanju Prijedloga Urbanističkog plana uređenja novog groblja Stupnik

I

Na temelju Nacrta prijedloga *Urbanističkog plana uređenja novog groblja Stupnik* utvrđuje se Prijedlog *Urbanističkog plana uređenja novog groblja Stupnik*.

II

Zadužuje se Jedinствeni upravni odjel Općine Stupnik da provede javnu raspravu i javni uvid na način određen Zakonom o prostornom uređenju (Narodne novine 153/13, 65/17), a u rokovima određenim Odlukom o izradi Urbanističkog plana uređenja novog groblja Stupnik (Glasnik Zagrebačke županije, 20/18).

III

Ovaj Zaključak stupa na snagu danom donošenja.



NAČELNIK:

Bruno Perkočić, inž. prometa.

5. 2. Objava javne rasprave (dnevni tisak)

 **OPĆINA STUPNIK**
OPĆINSKI NAČELNIK
Gornjostupnička 33, 10255 G. Stupnik
Tel: 65 89 300, fax: 65 93 988

KLASA: 351-03/18-01/6
URBROJ: 238/28-02-18-30
Stupnik, 26. listopada 2018.

Na temelju članka 96. Zakona o prostornom uređenju („Narodne novine“ broj 153/13, 65/17), članka 28. Statuta Općine Stupnik (Glasnik Zagrebačke županije, 3/18) i Odluke o izradi Urbanističkog plana uređenja novog groblja Stupnik (Glasnik Zagrebačke županije, 20/18), načelnik Općine Stupnik objavljuje:

JAVNU RASPRAVU
o prijedlogu Urbanističkog plana uređenja
novog groblja Stupnik

1. Javna rasprava o Prijedlogu Urbanističkog plana uređenja novog groblja Stupnik (u daljnjem tekstu: **Prijedlog plana**), trajat će od **05.11.2018. – 05.12.2018.** godine.

2. Za vrijeme trajanja javne rasprave za sve zainteresirane osobe osiguran je javni uvid u Prijedlog Plana, u **prostorijama Općine Stupnik**, Gornjostupnička 33, 10255 G. Stupnik **svaki radni dan od 09:00 do 15:00 sati** te na mrežnim stranicama Općine Stupnik www.stupnik.hr.

3. Za vrijeme trajanja javne rasprave organizira se javno izlaganje koje će se održati **15.11.2018. godine u 10.00 sati u prostorijama Općine Stupnik**, Gornjostupnička 33, 10255 Gornji Stupnik. U javnom izlaganju mogu sudjelovati sve zainteresirane osobe.

4. Primjedbe i prijedlozi na Prijedlog Plana, mogu se za vrijeme trajanja javne rasprave:

upisati u Knjigu primjedbi koja je izložena uz Prijedlog Plana; unijeti u Zapisnik koji se obvezno vodi tijekom javnog izlaganja; predati u pisanom obliku preko urudžbenog zapisnika ili poštom zajedno s danom **05.12.2018. godine** na adresu Općina Stupnik, Gornjostupnička 33, 10255 G. Stupnik.

5. Primjedbe i prijedlozi koji nisu dostavljeni u roku ili nisu čitljivo napisani i potpisani, neće se uzeti u obzir u pripremi izvješća o javnoj raspravi.

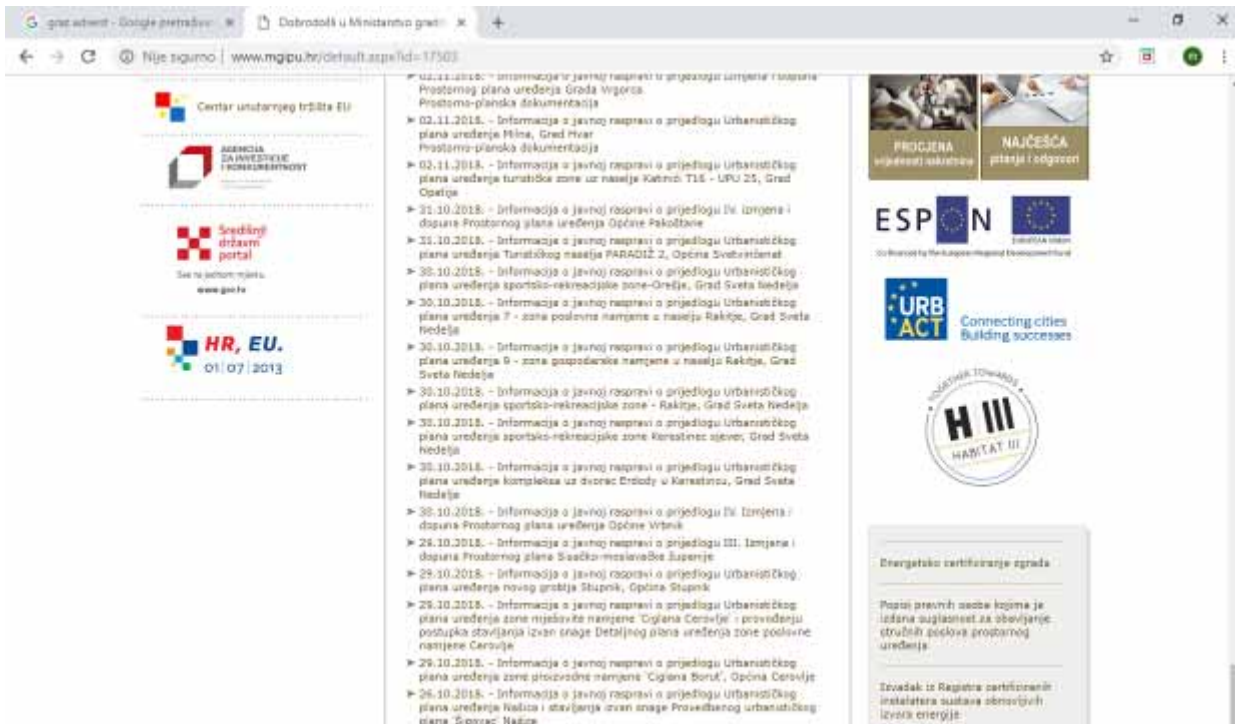
6. Tekst objave javne rasprave objavit će se u javnom glasilu, na web stranici Ministarstva graditeljstva i prostornog uređenja i na web stranici Općine Stupnik www.stupnik.hr.

7. Poziv za sudjelovanje u javnoj raspravi uputit će se nadležnim tijelima i osobama određenim posebnim propisima.

Općinski načelnik
Bruno Perković, ing. prom. v.r.

Urbanistički plan uređenja Novog groblja Stupnik,
Izješće o javnoj raspravi

5.2. Objava javne rasprave (mrežna stranica Ministarstva graditeljstva i prostornog uređenja)



5.2. Objava javne rasprave (mrežna stranica Općine Stupnik)



Urbanistički plan uređenja Novog groblja Stupnik,
Izvešće o javnoj raspravi



REPUBLIKA HRVATSKA
ZAGREBAČKA ŽUPANIJA



OPĆINA STUPNIK
OPĆINSKI NAČELNIK
Gornjostupnička 33, 10255 G. Stupnik
Tel: 65 89 300, fax: 65 93 988

KLASA: 351-03/18-01/6
URBROJ: 238/28-02-18-30
Stupnik, 26. listopada 2018.

Na temelju članka 96. Zakona o prostomom uređenju („Narodne novine“ broj 153/13, 65/17), članka 28. Statuta Općine Stupnik (Glasnik Zagrebačke županije, 3/18) i Odluke o izradi Urbanističkog plana uređenja novog groblja Stupnik (Glasnik Zagrebačke županije, 20/18), načelnik Općine Stupnik objavljuje:

JAVNU RASPRAVU

**o prijedlogu Urbanističkog plana uređenja
novog groblja Stupnik**

1. Javna rasprava o Prijedlogu Urbanističkog plana uređenja *novog groblja Stupnik* (u daljnjem tekstu: **Prijedlog plana**), trajat će od **05.11.2018. – 05.12.2018.** godine.
2. Za vrijeme trajanja javne rasprave za sve zainteresirane osobe osiguran je javni uvid u Prijedlog Plana, u **prostorijama Općine Stupnik**, Gornjostupnička 33, 10255 G. Stupnik **svaki radni dan od 09:00 do 15:00 sati** te na mrežnim stranicama Općine Stupnik www.stupnik.hr.
3. Za vrijeme trajanja javne rasprave organizira se javno izlaganje koje će se održati **15.11.2018. godine u 10.00 sati u prostorijama Općine Stupnik**, Gornjostupnička 33, 10255 Gornji Stupnik. U javnom izlaganju mogu sudjelovati sve zainteresirane osobe.
4. Primjedbe i prijedlozi na Prijedlog Plana, mogu se za vrijeme trajanja javne rasprave:
 - upisati u Knjigu primjedbi koja je izložena uz Prijedlog Plana;
 - unijeti u Zapisnik koji se obvezno vodi tijekom javnog izlaganja;
 - predati u pisanom obliku preko urudžbenog zapisnika ili poštom zaključno s danom 05.12.2018. godine na adresu Općina Stupnik, Gornjostupnička 33, 10255 G. Stupnik.
5. Primjedbe i prijedlozi koji nisu dostavljeni u roku ili nisu čitljivo napisani i potpisani, neće se uzeti u obzir u pripremi izvješća o javnoj raspravi.
6. Tekst objave javne rasprave objavit će se u javnom glasilu, na web stranici Ministarstva graditeljstva i prostornog uređenja i na web stranici Općine Stupnik www.stupnik.hr
7. Poziv za sudjelovanje u javnoj raspravi uputit će se nadležnim tijelima i osobama određenim posebnim propisima.



Općinski načelnik
Bruno Perković, ing. prom. v.r.

5. 3. Posebna obavijest o javnoj raspravi



REPUBLIKA HRVATSKA
ZAGREBAČKA ŽUPANIJA



OPĆINA STUPNIK
OPĆINSKI NAČELNIK
Gornjostupnička 33, 10255 G. Stupnik
Tel: 65 89 300, fax: 65 93 988

KLASA: 351-03/18-01/6
URBROJ: 238/28-02-18-31
Stupnik, 26. listopada 2018.

n/p javnopravnim tijelima
određenim posebnim propisima

Predmet: *Posebna obavijest o javnoj raspravi o Prijedlogu Urbanističkog plana uređenja novog groblja Stupnik*

Poštovani,

na temelju članka 97. Zakona o prostornom uređenju (NN 153/13, 65/17) dostavljamo Vam Posebnu obavijest o javnoj raspravi o *Prijedlogu Urbanističkog plana uređenja novog groblja Stupnik (u daljnjem tekstu: Prijedlog plana) s pozivom na javno izlaganje koje će se održati 15.11.2018. godine u 10 sati u prostorijama Općine Stupnik, Gornjostupnička 33, 10255 G.Stupnik.*

Javna rasprava o Prijedlogu Plana trajat će od **05.11.2018.-05.12.1018.** godine.

Za vrijeme trajanja javne rasprave za sve zainteresirane osobe osiguran je javni uvid u Prijedlog Plana, u **prostorijama Općine Stupnik, Gornjostupnička 33, 10255 Gornji Stupnik svaki radni dan od 09:00 do 15:00 sati**, te na mrežnim stranicama Općine Stupnik www.stupnik.hr.

Temeljem članka 101. Zakona o prostornom uređenju (NN 153/13, 65/17), javnopravno tijelo koje je dalo, odnosno trebalo dati zahtjeve za izradu plana u javnoj raspravi sudjeluje davanjem mišljenja o prihvaćanju tih zahtjeva, odnosno mišljenja o primjeni posebnog propisa i/ili dokumenta koji je od utjecaja na plan.

U mišljenju se ne mogu postavljati novi ili drugačiji uvjeti od onih koji su dani u zahtjevima za izradu nacrtu plana. Mišljenje prema kojemu određeni dio prijedloga plana nije u skladu sa zahtjevima javnopravnog tijela mora biti obrazloženo. U suprotnom nositelj izrade nije dužan takvo mišljenje razmatrati.

Urbanistički plan uređenja Novog groblja Stupnik,
Izvešće o javnoj raspravi

Ako javnopravno tijelo ne dostavi mišljenje u roku, smatra se da je mišljenje dano i da je prijedlog plana izrađen u skladu s danim zahtjevima, odnosno s posebnim propisom i/ili dokumentom koji je od utjecaja na plan.

Mišljenje može se za vrijeme trajanja javne rasprave predati u pisanom obliku preko urudžbenog zapisnika ili poštom **zaključno s danom 05.12.2018.** godine na adresu Općina Stupnik, Gornjostupnička 33, 10255 Gornji Stupnik.

U prilogu ovog dopisa dostavljamo Vam objavu javne rasprave o Prijedlogu plana.

S poštovanjem,


Općinski Načelnik:
Brano Perkočić, ing. prom.

Prilog:

1. Objava javne rasprave o Prijedlogu plana

Dostaviti:

- Ministarstvo zaštite okoliša i prirode, Uprava za zaštitu prirode, Radnička cesta 80, Zagreb,
- Ministarstvo unutarnjih poslova, Policijska uprava zagrebačka, Sektor upravnih, inspekcijskih i poslova civilne zaštite, Inspektorat unutarnjih poslova, Petrinjska 30,
- Zavod za prostorno uređenje Zagrebačke županije, Ulica grada Vukovara 72, 10000 Zagreb
- Hrvatske vode, Vodnogospodarski odjel za gornju Savu, Ulica grada Vukovara 271/VIII, Zagreb,
- HEP-ODS d.o.o., Elektra Zagreb, Služba za tehničke poslove, Gundulićeva 32, Zagreb,
- HAKOM-Hrvatska regulatorna agencija za mrežne djelatnosti, Ulica R. Frangeša Mihanovića 9, Zagreb,
- Ministarstvo kulture, Konzervatorski odjel u Zagrebu, Zagreb, Mesnička 49
- Državna uprava za zaštitu i spašavanje, Područni ured za zaštitu i spašavanje Zagreb, Odjel za zaštitu i spašavanje, Capraška bb, Zagreb,
- ZAGREBAČKA ŽUPANIJA, Upravni odjel za prostorno uređenje, gradnju i zaštitu okoliša, Ulica grada Vukovara 72/V, Zagreb,
- Ministarstvo obrane RH, Uprava za materijalne resurse, Sektor za vojnu infrastrukturu, Služba za vojno graditeljstvo i energetska učinkovitost, Zvonimirova 4, Zagreb
- Montcogim - Plinara d.o.o., Trg Ante Starčevića 3a, 10431 Sveta Nedelja,
- Hrvatske vode, Vodnogospodarski odjel za područje Grada Zagreba, Ulica grada Vukovara 220, Zagreb,

Urbanistički plan uređenja Novog groblja Stupnik,
Izvešće o javnoj raspravi

- HEP-OPSKRBA d.o.o., Ulica Grada Vukovara 37, Zagreb,
- Vodoopskrba i odvodnja d.o.o., Sektor razvoja i investicija, Odjel razvoja vodoopskrbe, projektiranja, suglasnosti i istraživanja, Folnegovićeva 1, 10000 Zagreb,
- Vodoopskrba i odvodnja d.o.o., Sektor razvoja i investicija, Odjel razvoja odvodnje, projektiranja i suglasnosti, Folnegovićeva 1, 10000 Zagreb,
- Ministarstvo graditeljstva i prostornog uređenja, Zagreb, Ulica Republike Austrije 20;
- Ministarstvo poljoprivrede, Ulica grada Vukovara 78, Zagreb,
- Hrvatska agencija za okoliš i prirodu, Radnička cesta 80/7, 10000 Zagreb
- Hrvatske ceste d.o.o., Sektor za razvoj i strateško planiranje, Vončinina 3, 10000 Zagreb
- Zagrebačka županija, Upravni odjel za promet i komunalnu infrastrukturu, Ulica grada Vukovara 72/V, Zagreb,
- Grad Samobor, Trg kralja Tomislava 5, 10430 Samobor
- Grad Sveta Nedelja, Trg Ante Starčevića 5, 10431 Sveta Nedjelja
- Grad Zagreb, Trg Stjepana Radića 1, 10000 Zagreb
- Hrvatski telekom d.d., Kupaska 2, 10000 Zagreb
- OT-Optima telekom d.d., Bani 75a, 10000 Zagreb
- VIPnet d.o.o., Vrtni put1, 10000 Zagreb
- TELE 2 d.o.o., Ulica Grada Vukovara 269d, Zagreb
- Hrvatski telekom d.d., Roberta Frangeša Mihanovića 9, 10000 Zagreb

5. 4. Zapisnik o javnom izlaganju



REPUBLIKA HRVATSKA
ZAGREBAČKA ŽUPANIJA



OPĆINA STUPNIK
JEDINSTVENI UPRAVNO ODEJL
Gornjostupnička 33, 10255 G. Stupnik
Tel: 65 89 300, fax: 65 93 988

KLASA: 351-03/18-01/6
URBROJ: 238/28-03-18-36
Stupnik, 15. studenog 2018.

PREDMET: zapisnik sa javnog izlaganja o Prijedlogu UPU novog groblja Stupnik

Zapisnik sastavljen dana 15. 11. 2018. god. u prostorijama Općine Stupnik.
Započeto u 10:00 sati.

Prisutni (prema popisnoj listi):

1. Franjo Kajfeš, dipl. ing..arh. odgovorna osoba za provođenje javne rasprave Općine Stupnik
2. Koraljka Bjedov, dipl. ing. građ. Općina Stupnik
3. Vladimir Petrović, dipl. ing..arh. ADF d.o.o., odgovorna osoba izrađivača
4. Brankica Petrović, dipl. ing..arh. ADF d.o.o.
5. Matea Somek, dipl. ing..arh. ADF d.o.o.
6. Milenko Bucaković, ECOS pilot school
7. Stanislav Pavlin, Fakultet prometnih znanosti
8. Davor Mistrić, Aeroklub Zagreb
9. Mirko Marjanović, Aeroklub Zagreb
10. Novela Rimay Ferenčak, Grad Zagreb, Gradski ured za strategijsko planiranje
11. Frana Puškadija, Grad Zagreb, Gradski ured za strategijsko planiranje
12. Nataša Aralica, Zavod za prostorno uređenje Grada Zagreba
13. Mirna Barac, Zavod za prostorno uređenje Grada Zagreba

Franjo Kajfeš, odgovorna osoba za provođenje javne rasprave Općine Stupnik pozdravlja nazočne, zahvaljuje na odazivu, te daje riječ predstavnicima izrađivača UPU Novog groblja Stupnik.

Predstavnici izrađivača upoznavaju nazočne sa detaljima prijedloga UPU Novog groblja Stupnik. Skreće se pozornost da je sama lokacija određena III izmjenama i dopunama UPU Općine Stupnik, te da je ovaj prijedlog UPU Novog groblja Stupnik izrađen prema smjericama Zakona o grobljima, III izmjenama i dopunama UPU Općine Stupnik, ostalim važećim zakonima i pravilnicima, te prema idejnom rješenju izrađenom od tvrtke Atrium d.o.o. iz Dubrovnika.

Predstavnik Općine Stupnik poziva nazočne da ukoliko imaju primjedbe ili prijedloge, da ih iznesu.

1. Gosp. Davor Mistrić sa Fakulteta prometnih znanosti daje primjedbu na samu lokaciju groblja iz razloga što je prema njegovim navodima na koridoru uzletno-slijetne staze Aerodroma Lučko. Navodi da je predviđena visina kapelice na groblju cca 10 m, a da je visina letjelica u slijetanju iznad pozicije groblja cca 20 m. Također napominje da Aerodrom Lučko koristi Aeroklub Zagreb, tri škole letenja, vojska i policija, te da je broj operacija polijetanja i slijetanja preko 50 dnevno.

Urbanistički plan uređenja Novog groblja Stupnik,
Izvešće o javnoj raspravi

2. Gosp. Milenko Bucalović iz ECOS pilot school smatra da je lokacija groblja neprimjerena sa stanovišta sigurnosti letenja i samih osoba koje se mogu zateći na groblju, te skreće pažnju na buku koju proizvode letjelice.
3. Gosp. Stanislav Pavlin, profesor na Fakultetu prometnih znanosti daje informaciju da je izdana lokacijska dozvola za rekonstrukciju zračne luke. Smatra da će kapela biti preblizu poletno-slijetne staze. Naglašava problem buke od preleta aviona i helikoptera, koja je na visini od 20 m preko 60 Db. Također upozorava na mlaz koji stvaraju helikopteri. Također skreće pozornost da bi u zoni poletno-slijetne staze trebala bit tzv. Public safety zona, te da je preporuka da u toj zoni bude zemljana podloga, a ne objekti. Preporuča da se Općina Stupnik obrati sa upitom Hrvatskoj Agenciji za zračni plovidbu.
4. Gosp. Marko Marjanović iz Aerokluba Zagreb se pridružuje navodima prethodnika, te dodatno skreće pozornost na vježbe gađanja Hrvatske vojske.

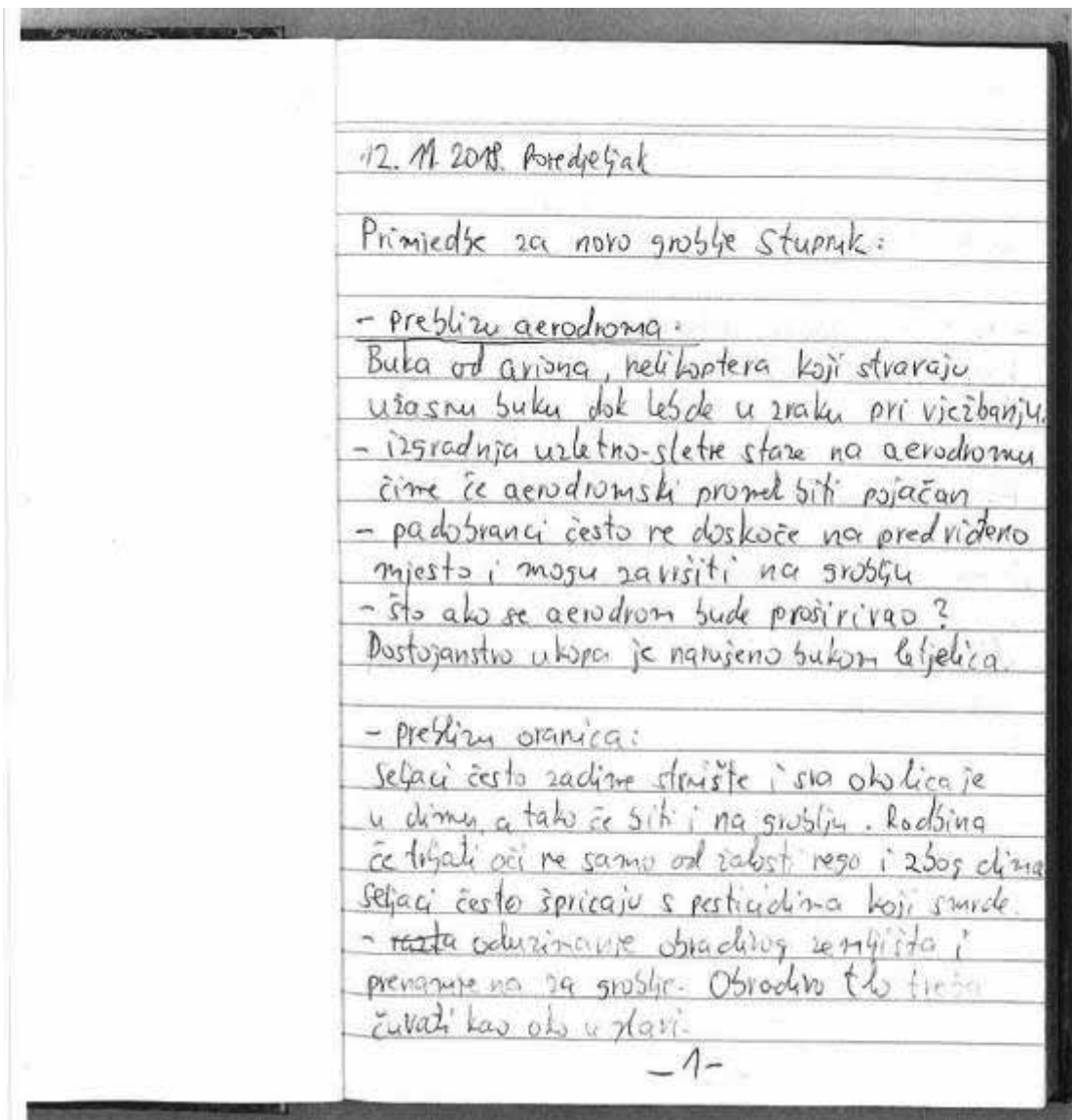
Kako nije bilo dalljnjih diskusija, nazočni su pozvani da svoje primjedbe dostave u pisanom obliku, što su oni prihvatili.

Završeno u 11.30 sati.

Zapisnik sastavio, Franjo Kajfeš



5.5. Dokaz sudjelovanja u javnom izlaganju



12.11.18

- izoblast

Groblje bi moglo biti na udaru hulaigana po noći. Treba li se vidjeti od 200m.

- pristup do groblja i infrastruktura.

Koliko od autobusne stajnice do groblja?

Hoće li se groblje slijegati a spomenik nasinjati?

- sastav tla

Hoće li se groblje slijegati a spomenik nasinjati?

Groblje je potrebno ali na drugoj lokaciji.

Milovan Kermačić

15.11.2018. ČETVRTAK

PLANJEDE NA NOVO GROBLJE OREMS

STUPNIK:

Groblje se nalazi preblizu jezera

28. Neredovna lučta na pruzi

prilazu. Na tom pruzi su kod nas

preveliki žmukoploni koji su uopće

prilohi dimateri de stablami na drugi

veći su su su su i žmukoploni. Nije

i MERT-a, a i jedilnice je padstani

između groblja do vodi dle su i ostane

sigurnost ledenje, a i osoba posjetiti

groblja. Nije ugo tako je moguće

da zbog prijenos termike ili stuzim

veća ficitiva ostane bez usogbe

i prijetu slabu u groblje. Također

isla odnacija moguce s padstani

U slučaju ~~padstani~~ stidajih prilikom

datu moguce biti u slučaju nuđe

na groblje, kupiti u i andasruce

-2-

-3-

svi u Zakloporu, a i ma šta tobao će
stavljati.

Uzimajući u obzir i potrebe i želje.
Budući da je pri izradi Zaklopora i
heliportu pri daju u vidu koje
bi kod ovog gradnje bile izmirene
neke (npr. po slobodnoj procjeni izmirene
zrakoplovne i save popravke). Dobile
bita je u ovim situacijama veća
od 70 dB.

Da razmislimo, uz ovu porijeklu,
postoji li potreba dodatno.

— MARKO MARJANOVIĆ, upravitelj
aviozadara Lučko. *[Signature]*

-4-

PRILJEDE NA LOKALU NOVOG GROBLJA
STUPNIK - UPU NOVOG GROBLJA STUPNIK


Fakultet geometrijske nauke i inženjeringa
primjenjuje nauku na lokaciji od
matrica sake i sigurnosti u skladu
reduciranjem pada težine.
Događaje primjenjuje se bitu da se u
bitnom slično.

U, ma Fakultet geometrijske nauke i inženjeringa
prof. dr. sc. Stjepan Pantić

[Signature]
Zagreb, 15. studenog 2018.

-5-

Urbanistički plan uređenja Novog groblja Stupnik,
Izvešće o javnoj raspravi



Urbanistički plan uređenja Novog groblja Stupnik,
Izvešće o javnoj raspravi

POPIS NAZOČNIH OSOBA NA JAVNOM UVIDU UPU NOVOG GROBLJA STUPNIK

R.B.	IME I PREZIME	TVRTKA/INSTITUCIJA	E-MAIL	POTPIS
1	MILENKO BUČALONIĆ	ECOS pilot school	ecos@vip.hr	
2	ZAVOR MITREVIĆ	FAKULTET PROMOT- IVNI ZAVOD	dmistric@pfz.hr	
3	STANISLAV PAVLIN	FAKULTET PROMETNI ZAVOD	stanislav.pavlin@pfz.hr	
4	MARIKO MARJANOVIĆ	AEROKLUB ZAGREB	MARJANOVIĆ@GMAIL.COM	
5.	NOVELA RINAY FETLEVIĆ	GRAD ZAGREB G.U. ZA STRATEGIJSKO PLANIRANJE I RAZVOJ GRADA	novela.rinay- fetcak@zagreb.hr	
6.	FRANA PUŠKADIJA	OPĆINA STUPNIK	frana.puskadija @zagreb.hr	
7.	KORNELJKA BIEDOV	OPĆINA STUPNIK	korneljka@ stupnik.hr	
8	FRANJO KATJEŠ	OPĆINA STUPNIK	franja.katjes@ stupnik.hr	
9.	NATAŠA APANCA	ZAVOD ZA PROSTORNU UREĐENJE GRADA ZAGREB	NATAŠA APANCA @ZAGREB.HR	
10.	MIRNA BARAC	ZZ PUGZ	mirna.barac@ zagreb.hr	
11.	BLANKICA PETROVIĆ	ADP d.o.o. katnica	adp@katnica @katnica.hr	
12	VLADIMIR PERŠEK	ADP d.o.o.	-	
13.	SOMER HATEA	-	-	

5. 6. Mišljenja javnopravnih tijela



ELEKTRA ZAGREB

Služba za realizaciju investicijskih projekata i pristup mreži
10002 Zagreb, Gundulićeva 32

TELEFON • 01 / 46 01 111 •
TELEFAKS • 01 / 48 66 329 •
POŠTA • POŠTANSKI PRETINAC 90 • SERVIS
IBAN • HR9723400091410077589

REPUBLIKA HRVATSKA ZAGREBAČKA ŽUPANIJA		
238/28-02-18-31		
Primljeno	27-11-2018	
Klasa	351-03/18-01/6	
Ured	Inf.	Vrij.
371-18-39		

REPUBLIKA HRVATSKA
ZAGREBAČKA ŽUPANIJA
OPĆINA STUPNIK
OPĆINSKI NAČELNIK
Gornjostupnička 33, 10255 G. Stupnik

NAŠ BROJ I ZNAK 400100101/22969/18ZF

VAŠ BROJ I ZNAK KLASA: 351-03/18-01/6
URBROJ: 238/28-02-18-31

PREDMET Prijedlog Urbanističkog plana uređenja
novog groblja Stupnik.

DATUM 19.11.2018.

Poštovani,

temeljem zahtjeva Općine Stupnik, kojeg smo zaprimili 02.11.2018. pod urudžbenim brojem 47506, klase 351-03/18-01/6 i urbroja 238/28-02-18-31, kojim se traži mišljenje na Prijedlog Urbanističkog plana uređenja novog groblja Stupnik, a na osnovi Zakona o energiji (NN br. 120/12, 14/14, 95/15, 102/15), Općih uvjeta za korištenje mreže i opskrbu električnom energijom (NN br. 85/15) te na temelju Metodologije utvrđivanja naknade za priključenje na elektroenergetsku mrežu novih korisnika mreže i za povećanje priključne snage postojećih korisnika mreže (NN 51/2017) i Mrežnih pravila elektroenergetskog sustava (NN br. 36/06), možemo vas obavijestiti sljedeće:

1. U zoni obuhvata UPU-a nema elektroenergetskih objekata.
2. Tehnički uvjeti za opskrbu električnom energijom planiranih objekata definirat će se u elektroenergetskim suglasnostima za svaki pojedini objekt, u fazi ishođenja investicijsko – tehničke dokumentacije, a na temelju elektroenergetskih potreba.
3. U slučaju potrebe izgradnje nove 20/0,4 kV transformatorske stanice, treba predvidjeti koridor za priključak iste na srednjonaponsku mrežu, koridore za nove niskonaponske vodove i koridore za javnu rasvjetu.
4. Parcela potrebna za eventualnu izgradnju nove transformatorske stanice treba biti minimalne veličine 7x7 m, locirane uz prometnicu.
5. U javnoj neprometnoj površini s obje strane svake prometnice treba osigurati koridor minimalne širine 1 m za buduće elektroenergetske vodove.
6. Na trasi elektroenergetskih kabljskih vodova nije dopuštena sadnja visokog raslinja te se u projektu uređenja okoliša ne mogu planirati drvoredi i slični nasadi unutar minimalne udaljenosti od 2 m od najbližeg elektroenergetskog kabela u koridoru do najbližeg stabla.
7. Na mjestima gdje će elektroenergetski vodovi biti položeni ispod prometnih površina, treba ih položiti u UKC/TPE cijevi Ø200.
8. Pri projektiranju treba obratiti pozornost na minimalne dopuštene razmake između elektroenergetskih vodova i ostalih komunalnih instalacija.

ČLAN HEP GRUPE

• UPRAVA DRUŠTVA • DIREKTOR • NIKOLA ŠULENTIĆ •

• TRGOVAČKI SUD U ZAGREBU MBS 080434230 • MB 1643991 •
• OIB 46830600751 • UPLAĆEN TEMELJNI KAPITAL 699.438.000,00 HRK •
• www.hep.hr •

Urbanistički plan uređenja Novog groblja Stupnik,
Izvešće o javnoj raspravi


2

9. U skladu sa člankom 39. i člankom 40. Zakona o tržištu električne energije (NN 22/13, NN 102/15), za polaganje novih elektroenergetskih vodova, kao i eventualno prelaganje i zaštitu postojećih elektroenergetskih vodova nadležan je HEP-ODS, ELEKTRA Zagreb.
10. Polaganje novih kao i prelaganje i eventualnu zaštitu ili izmicanje postojećih elektroenergetskih vodova treba projektirati i izvesti prema „Tehničkim uvjetima za izbor i polaganje elektroenergetskih kabela nazivnog napona 1 kV do 35 kV“ – Prve izmjene i dopune (Bilten HEP-a br. 130/03).
11. Za novu javnu rasvjetu i eventualnu rekonstrukciju postojeće javne rasvjete treba ishoditi elektroenergetsku suglasnost od Elektro Zagreb, Službe za realizaciju investicijskih projekata i pristup mreži.

S poštovanjem,

Obrada: Zdravko Fej, ing.el.

Direktor Elektro Zagreb


Anton Marušić, dipl.ing.el.

HEP - Operator distribucijskog sustava d.o.o. ZAGREB
DISTRIBUCIJSKO PODRUČJE 3
ELEKTRA ZAGREB

Dostaviti:

- Služba za realizaciju investicijskih projekata i pristup mreži,
- Odjel za pripremu investicijskih projekata
- Pismohrana

ČLAN HEP GRUPE

• UPRAVA DRUŠTVA • DIREKTOR • NIKOLA ŠULENTIĆ •

• TRGOVAČKI SUD U ZAGREBU MBS 080434230 • MB 1643991 •
• OIB 46830600751 • UPLAĆEN TEMELJNI KAPITAL 699.436.006,00 HRK •
• www.hep.hr •

Urbanistički plan uređenja Novog groblja Stupnik,
Izvešće o javnoj raspravi



REPUBLIKA HRVATSKA
MINISTARSTVO KULTURE

Uprava za zaštitu kulturne baštine
Konzervatorski odjel u Zagrebu

Klasa: 612-08/18-10/0565
Urbroj: 532-04-02-01/13-18-2
Zagreb, 16. 11. 2018.

REPUBLIKA HRVATSKA
ZAGREBAČKA ŽUPANIJA
23523 Općina Stupnik

Primitak:	26-11-2018		
Klasi:	351-03/18-01/6		
Urbroj:	532-18-38		

OPĆINA STUPNIK
Jedinstveni upravni odjel
Gornjostupnička 33
10255 Gornji Stupnik

Predmet: Prijedlog Urbanističkog plana uređenja novog groblja Stupnik
- mišljenje

Vaš znak:

Klasa: 351-03/18-01/6, 26. 10. 2018. godine

U vezi Vašeg zahtjeva suglasni smo s Prijedlogom Urbanističkog plana uređenja novog groblja Stupnik te nemamo uvjete za izradu predmetnoga plana.

Po ovlaštenju ministrice:

Pročelnik:
Amelio Vekić, dipl. arheolog



Dostavlja se:

1. Naslov
2. Pismohrana – ovdje

Urbanistički plan uređenja Novog groblja Stupnik,
Izješće o javnoj raspravi



Republika Hrvatska
MINISTARSTVO UNUTARNJIH POSLOVA
POLICIJSKA UPRAVA ZAGREBAČKA
SEKTOR UPRAVNIH I INSPEKCIJSKIH
POSLOVA

Inspektorat unutarnjih poslova
Inspekcija zaštite od požara

Broj: 511-19-25/1-12581/1-2018
Zagreb, 08. studeni 2018.

REPUBLICA HRVATSKA
ZAGREBAČKA ŽUPANIJA

Primito	13-11-2018		
Klasa			
Uređeno	351-03/18-01/6		
	511-13-32	Fin.	Vrij.

Općina Stupnik
Načelnik Općine Stupnik

Gornjostupnička 33
10255 G. Stupnik

PREDMET: Odluka o izradi UPU novog groblja Stupnik
-obavijest, daje se

Veza: Vaš broj: Klasa: 351-03/18-01/6, ur. broj: 238/28-02-18-31 od 26.10.2018.

Navedenim podneskom zatražili ste mišljenje za potrebe izrade predmetnog plana.

Obavještavamo vas da je za uređenje i oblikovanje prostora iz djelokruga zaštite od požara potrebno predvidjeti slijedeće:

1. Osigurati vatrogasne prilaze i površine za operativni rad vatrogasne tehnike u skladu s odredbama Pravilnika o uvjetima za vatrogasne pristupe (N.N. br. 35/94, 55/94 i 142/03).
2. Osigurati potrebne količine vode za gašenje požara u skladu s odredbama Pravilnika o hidrantskoj mreži za gašenje požara (N.N. broj 8/06).



Urbanistički plan uređenja Novog groblja Stupnik,
Izvešće o javnoj raspravi



KLASA: 350-05/18-01/119
URBROJ: 376-10-18-5
Zagreb, 7. studenog 2018.

REPUBLIKA HRVATSKA ZAGREBAČKA ŽUPANIJA Zastupnik Općine Stupnik		
Priznato	13.11.2018	
Klasifikacija	Klas.	
351-03/18-01/6		
Uredbeni broj	Pril.	Vrij.
376-18-53		

Republika Hrvatska
Zagrebačka županija
Općina Stupnik
Jedinstveni upravni odjel
Gornjostupnička 33
10255 Gornji Stupnik

Predmet: Općina Stupnik
UPU NOVOG GROBLJA STUPNIK
- mišljenje u tijeku javne rasprave

Veza: Vaš dopis KLASA: 351-03/18-01/6, URBROJ: 238/28-02-18-31 od 26. listopada 2018.

Poštovani,

Hrvatska regulatorna agencija za mrežne djelatnosti (dalje: HAKOM) zaprimila je vaš dopis kojim tražite da na osnovu članka 101. Zakona o prostornom uređenju (NN br. 153/13) i članka 25. stavka 2. i 3. Zakona o elektroničkim komunikacijama (NN br. 73/08, 90/11, 133/12, 80/13, 71/14 i 72/17) izda mišljenje na prijedlog UPU NOVOG GROBLJA STUPNIK za javnu raspravu.

Uvidom u dostavljeni prijedlog UPU NOVOG GROBLJA STUPNIK za javnu raspravu **potvrđujemo** da na prijedlog nemamo primjedbi.

S poštovanjem,

RAVNATELJ

HRVATSKA REGULATORNA AGENCIJA
ZA MREŽNE DJELATNOSTI

Roberta Frangeša Mihanovića *mr.sc. Miran Gosta*
4 ZAGREB *M. Gosta*

Dostaviti:

1. Naslovu preporučeno

Urbanistički plan uređenja Novog groblja Stupnik,
Izješće o javnoj raspravi



REPUBLIKA HRVATSKA
DRŽAVNA UPRAVA ZA ZAŠTITU I SPAŠAVANJE
PODRUČNI URED ZA ZAŠTITU I SPAŠAVANJE
ZAGREB
Zagreb, Ksaverska cesta 109

KLASA: 350-02/18-01/21
URBROJ: 543-21-01-18-4
Zagreb, 16. studenoga 2018.

REPUBLIKA HRVATSKA
ZAGREBAČKA ŽUPANIJA

Prijemni broj	19-11-2018		
Klasa	351-03/18-01/6		pod.
Urbroj	343-18-35		Vrij.

Općina Stupnik,
Gornjostupnička 33
Gornji Stupnik
10 255 Gornji Stupnik

PREDMET: Prijedlog Urbanističkog plana uređenja
novog groblja Stupnik, mišljenje
- dostavlja se

Veza: vaša Posebna obavijest o javnoj raspravi, KLASA: 351-03/18-01/6,
URBROJ: 238/28-02-18-31 od 26. listopada 2018. godine

Nakon održanog javnog izlaganja a u sklopu javne rasprave sukladno vašoj Posebnoj obavijesti, klasa, urbroj i datum u vezi, dostavljamo vam naše mišljenje na Prijedlog Urbanističkog plana uređenja novog groblja Stupnik.

Navedeni Prijedlog izrađen je u skladu s našim Zahtjevima za izradu, klasa: 350-02/18-01/21, urbroj: 543-21-01-18-2, od 6. kolovoza 2018. godine odnosno Procjenom rizika od velikih nesreća za Općinu Stupnik.

Osoba za kontakt: Simo Malešević, adresa elektroničke pošte: simo.malesevic@duzs.hr, broj telefona: 01/3855 774.

S poštovanjem,


PROČELNIK
Damir Pilčik, dipt. politolog

Dostaviti:
- Općina Stupnik, Gornjostupnička 33,
Gornji Stupnik, 10 255 Gornji Stupnik
- pismohrana, ovdje

Urbanistički plan uređenja Novog groblja Stupnik,
Izvešće o javnoj raspravi



ŽIVJETI ZAJEDNO

Hrvatski Telekom d.d.

Odjel upravljanja elektroničkom komunikacijskom infrastrukturom
Grupa za tehničku dokumentaciju i arhivu
Adresa: Harsimbašićeva 39, Zagreb
Telefaks: +385 1 4963-010

Općina Stupnik
Općinski Načelnik
Gornjostupnička 33
10255 G. Stupnik



OZNAKA T43 47881100-18
KONTAKT Mirko Domitrović
TELEFON 01-4918663
DATUM 14.11.2018.

NASTAVNO NA

Klasa 351-03/18-01/6 Urbroj 238/28-02-18-31 Javna rasprava o prijedlogu Urbanističkog plana uređenja novog groblja Stupnik

Poštovani

Na osnovu Vašeg poziva prema traženim informacijama dostavljamo napomene i smjernice za potrebe razvoja elektroničke komunikacijske infrastrukture.

U prijedlogu vas molimo dopunu teksta u navedenim člancima te uvažavanje smjernica za potrebe izgradnje EKI.

U točki 3.5.1.1. i članku 20 korigirati tekst prijedloga plana

*Nepokretna elektronička komunikacijska mreža Prostor obuhvata UPU-a bit će priključen na sustav elektroničke komunikacije u fiksnoj mreži koji se nalazi unutar nerazvrstane javne prometnice. Za izvedbu priključka potrebno je, prilikom rekonstrukcije nerazvrstane javne ceste položiti novi-korisnički-vod **odgovarajući tip te broj cijevi i zdenaca prema uvjetima i suglasnosti Hrvatske regulatorne agencije za mrežne djelatnosti (HAKOM)**. Priključak na nepokretnu elektroničku komunikacijsku infrastrukturu osiguran je građevinama i pripadajućim prostorima groblja - oproštajni prostor (G2.1), prateće usluge (prodaja cvijeća, svijeća, opreme i sl.) (G2.4) i pogonski, radni i službeni dio (G2.2). Planirane građevine bit će priključene na planiranu mrežu putem odgovarajućih **cijevi i tipskih zdenaca prema uvjetima i suglasnosti Hrvatske regulatorne agencije za mrežne djelatnosti (HAKOM)**. Na trasama priključaka novih građevina na planirane korisničke vodove sva križanja s ostalim instalacijama treba izvesti prema tehničkim propisima*

Korigirati oznaku u sadržaju za elektroničke komunikacijske mreže – umjesto 3.6.1 treba biti 3.5.1. U tekstu je dobro označeno s 3.5.1.

Hrvatski Telekom d.d.

Roberta Frangeša Mihanovića 9, 10110 Zagreb
Telefon: +385 1 491-1000 | faks: +385 1 491-1011 | Internet: www.t.ht.hr, www.hrvatskitelekom.hr
Poslovna banka: Zagrebačka banka d.d. Zagreb | IBAN: HR24 2360 0001 1013 1087 5 | SWIFT-BIC: ZABHR2X
Nadzorni odbor: J. R. Talbot - predsjednik
Uprava: D. Tomašković - predsjednik, M. Felkel, D. Daub, B. Drilo, N. Rapačić, S. Kramar
Registar trgovačkih društava: Trgovački sud u Zagrebu, MBS: 080266256 | OIB: 81793146560 | PDV identifikacijski broj: HR 81793146560
Temeljni kapital: 9.822.853.500,00 kuna | Ukupan broj dionica: 81.670.064 dionica bez nominalnog iznosa



Zakonska regulativa:

- Zakon o prostornom uređenju
- Zakon o gradnji
- Pravilnik o jednostavnim građevinama i radovima
- Zakon o elektroničkim komunikacijama
- Uredba o mjerilima razvoja elektroničke komunikacijske infrastrukture i druge povezane opreme
- Pravilnik o tehničkim uvjetima gradnje i uporabe telekomunikacijske infrastrukture
- Pravilnik o načinu i uvjetima određivanja zone komunikacijske infrastrukture i povezane opreme, zaštitne zone i radijskog koridora, te obaveze investitora radova ili građevine
- Strategija razvoja širokopojasnog pristupa internetu
- Zakon o mjerama za smanjenje troškova postavljanja elektroničkih komunikacijskih mreža velikih brzina
- Pravilnik o svjetlovodnim distribucijskim mrežama
- Pravilnik o tehničkim uvjetima za kabelsku kanalizaciju
- Pravilnik o načinu i uvjetima pristupa i zajedničkog korištenja elektroničke komunikacijske infrastrukture i druge povezane opreme

S poštovanjem,

Hrvatski Telekom d.d.
Odjel upravljanja elektroničkom komunikacijskom
infrastrukturom

Direktorica
Dijana Soldo



Hrvatski Telekom d.d.

Roberta Frangeša Mihanovića 9, 10110 Zagreb

Telefon: +385 1 491-1000 | faks: +385 1 491-1011 | Internet: www.ht.hr, www.hrvatskitelekom.hr

Poslovna banka: Zagrebačka banka d.d. Zagreb | IBAN: HR24 2300 0001 1013 1087 5 | SWIFT-BIC: ZABHR2X

Nadzorni odbor: J. R. Talbot – predsjednik

Uprava: D. Tomašković - predsjednik, M. Felkel, D. Daub, B. Drilo, N. Rapaić, S. Kramar

Registar trgovačkih društava: Trgovački sud u Zagrebu, MBS: 080266256 | OIB: 81793146560 | PDV identifikacijski broj: HR 81793146560

Temeljni kapital: 9.822.853.500,00 kuna | Ukupan broj dionica: 81.670.064 dionica bez nominalnog iznosa



U definiranom području planirati uvjete za razvoj infrastrukture te njihov razmještaj u prostoru. Za sve nove poslovne, stambeno-poslovne i stambene zgrade predvidjeti izgradnju kabelaške kanalizacije do najbliže točke konekcije s postojećom, a sve prema Zakonu o elektroničkim komunikacijama i odgovarajućim Pravilnicima. Isto vrijedi i za sve poslovne, rekreacijske i urbane zone.

Za izgradnju nove elektroničke komunikacijske infrastrukture za pružanje javnih komunikacijskih usluga putem elektroničkih komunikacijskih vodova planom se utvrđuju sljedeći uvjeti:

- elektroničku komunikacijsku infrastrukturu planirati i projektirati podzemno i/ili nadzemno u zoni pješačkih staza ili zelenih površina
- elektroničku komunikacijsku infrastrukturu za magistralno i međumjesno povezivanje planirati i projektirati podzemno slijedeći koridore prometnica, iznimno, kada je to opravdano bitnim skraćivanjem trasa, koridor se može planirati i projektirati i izvan koridora prometnica vodeći računa o pravu vlasništva
- unutar građevinskih područja naselja elektroničku komunikacijsku infrastrukturu planirati i projektirati unutar koridora prometnica, iznimno se može projektirati i izvoditi izvan koridora prometnica na način koji omogućuje gradnju na građevnim česticama, odnosno izvođenje drugih instalacija. Isto se odnosi i na eventualnu zračnu mrežu-vodove.

Javnu i komunalnu infrastrukturnu mrežu zone čine prometna i ulična mreža, mreža plinoopskrbe, elektroopskrbe, vodoopskrbe i odvodnje otpadnih sanitarnih i oborinskih voda te elektronička komunikacijska infrastruktura i druga povezana oprema.

Prikazani smještaji planiranih građevina i uređaja (cjevovodi, kabele, elektronička komunikacijska infrastruktura i druga povezana oprema, trafostanice i sl.) javne i komunalne infrastrukturne mreže u grafičkom dijelu Plana, usmjeravajućeg su značenja i dozvoljene su odgovarajuće prostorne prilagodbe koje bitno ne odstupaju od koncepcije rješenja.

Konačni smještaj i broj površinskih infrastrukturnih građevina (transformatorskih stanica, elektroničke komunikacijske infrastrukture i druge povezane opreme i sl.) utvrdit će se sukladno tehničkim i sigurnosnim zahtjevima za pojedinu građevinu, te potrebama potrošača, tako da broj i smještaj tih građevina prikazan u grafičkom dijelu Plana nije obavezan.

Glavnu trasu novo planirane KK treba usmjeriti na postojeću komutaciju, ali u rubnim dijelovima treba predvidjeti mogućnost za montažu komunikacijsko-distributivnih čvorova kabinetnog tipa, dimenzija 2x1x2 m za koju lokaciju je potreban EE priključak ali nije potrebno formirati zasebnu katastarsku parcelu. U rubnim dijelovima treba predvidjeti mogućnost za realizaciju zračne distributivne Cu i FTTx mreže uz zajedničko korištenje postojećih EE stupova kao i ugradnju novih TK stupova.

Hrvatski Telekom d.d.

Roberta Frangeša Mihanovića 9, 10110 Zagreb

Telefon: +385 1 491-1000 | faks: +385 1 491-1011 | Internet: www.ht.hr, www.hrvatskitelekom.hr

Poslovna banka: Zagrebačka banka d.d. Zagreb | IBAN: HR24 2380 0001 1013 1087 5 | SWIFT-BIC: ZABAHR2X

Nadzorni odbor: J. R. Talbot - predsjednik

Uprava: D. Tomašković - predsjednik, M. Felkaš, D. Daub, B. Džilo, N. Rapsić, S. Kramar

Registar: trgovačkih društava: Trgovački sud u Zagrebu, MBS: 080266256 | OIB: 81793146560 | PDV identifikacijski broj: HR 81793146560

Temeljni kapital: 9.822.853.500,00 kuna | Ukupan broj dionica: 81.570.064 dionica bez nominalnog iznosa

Urbanistički plan uređenja Novog groblja Stupnik,
Izvešće o javnoj raspravi

5.7. Skenirane dostavnice poslanih poziva sudionicima u javnoj raspravi koji su pozvani posebnom obavijesti o javnoj raspravi

Hrvatska pošta Croatian Post Inc. / Republika Hrvatska
ADVICE of receipt/of delivery/of payment
POVRATNICA — Obavijest o prijmu/uručenju/isplati P-21/CN 07

Office of posting: 10255 Date: 07-10-2018
 Address of the item: Grad Sveta Nedelja, Trg Ante Starčevića 5, 10431 SVETA NEDELJA
 Nature of the item: Registered Letter
 Value Shipment: 2.0
 Barcode: AR RF 14 427 792 6 HR
 Meets on a destination: 07-11-2018
 Return to: AR, OPĆINA STUPNIK, GORNJOSTUPNIČKA 33, 10255 GORNJI STUPNIK

Hrvatska pošta Croatian Post Inc. / Republika Hrvatska
ADVICE of receipt/of delivery/of payment
POVRATNICA — Obavijest o prijmu/uručenju/isplati P-21/CN 07

Office of posting: 10255 Date: 07-10-2018
 Address of the item: Hrvatska agencija za okoliš i prirodu, Radnička cesta 80/7, 10000 ZAGREB
 Nature of the item: Registered Letter
 Value Shipment: 7.0
 Barcode: AR RF 14 427 795 7 HR
 Meets on a destination: 07-11-2018
 Return to: AR, OPĆINA STUPNIK, GORNJOSTUPNIČKA 33, 10255 GORNJI STUPNIK

Hrvatska pošta Croatian Post Inc. / Republika Hrvatska
ADVICE of receipt/of delivery/of payment
POVRATNICA — Obavijest o prijmu/uručenju/isplati P-21/CN 07

Office of posting: 10255 Date: 07-10-2018
 Address of the item: Ministarstvo kulture, Mesnička 49, 10000 ZAGREB
 Nature of the item: Registered Letter
 Value Shipment: 0.0
 Barcode: AR RF 14 427 806 0 HR
 Meets on a destination: 07-11-2018
 Return to: AR, OPĆINA STUPNIK, GORNJOSTUPNIČKA 33, 10255 GORNJI STUPNIK

Urbanistički plan uređenja Novog groblja Stupnik,
Izvešće o javnoj raspravi

Hrvatska pošta **ADVICE of receipt/of delivery/of payment** **P-21/CN 07**
 Croatian Post Inc. / Hrvatska pošta
 POVRATNICA — Obavijest o prijmu/uručenju/isplati

Office of posting: 10255 Date: 30-10-2018
 Address of the item: Vodoopskrba i odvodnja d.o.o., Odj. razvoja vodoopskrbe, projekt, sugl. i istr., Folnegovičeva 1 10000 ZAGREB

Nature of the item: Registered letter, Registered parcel, Insured letter, Money order

Value Shipment: 8 HR

Meets on a destination: 20

Signature: 02.11.2018

Return to: Vratiti
 Name: OPĆINA STUPNIK
 Street and N°: GORNJOSTUPNIČKA 33
 Locality and country: 10255 GORNJI STUPNIK

AR 14 427 798 8 HR

Hrvatska pošta **ADVICE of receipt/of delivery/of payment** **P-21/CN 07**
 Croatian Post Inc. / Hrvatska pošta
 POVRATNICA — Obavijest o prijmu/uručenju/isplati

Office of posting: 10255 Date: 30-10-2018
 Address of the item: Vodoopskrba i odvodnja d.o.o., Odj. razvoja vodoopskrbe, projekt, sugl. i istr., Folnegovičeva 1 10000 ZAGREB

Nature of the item: Registered letter, Registered parcel, Insured letter, Money order

Value Shipment: 1 HR

Meets on a destination: 20

Signature: 02.11.2018

Return to: Vratiti
 Name: OPĆINA STUPNIK
 Street and N°: GORNJOSTUPNIČKA 33
 Locality and country: 10255 GORNJI STUPNIK

AR 14 427 799 1 HR

Hrvatska pošta **ADVICE of receipt/of delivery/of payment** **P-21/CN 07**
 Croatian Post Inc. / Hrvatska pošta
 POVRATNICA — Obavijest o prijmu/uručenju/isplati

Office of posting: 10255 Date: 30-10-2018
 Address of the item: Hrvatske ceste d.o.o., Vovčiniņa 3 10000 ZAGREB

Nature of the item: Registered letter, Registered parcel, Insured letter, Money order

Value Shipment: 3 HR

Meets on a destination: 20

Signature: 02.11.2018

Return to: Vratiti
 Name: OPĆINA STUPNIK
 Street and N°: GORNJOSTUPNIČKA 33
 Locality and country: 10255 GORNJI STUPNIK

AR 14 427 794 3 HR

Urbanistički plan uređenja Novog groblja Stupnik,
Izvešće o javnoj raspravi

Hrvatska pošta / Croatian Post Inc. / Republika Hrvatska
ADVICE of receipt/of delivery/of payment
POVRATNICA — Obavijest o prijmu/uručenju/isplati P-21/CN 07

Office of posting: 10255 Date: 30-10-2018
 Addressee of the item: Ministarstvo unutarnjih poslova, Petrinjska 30, 10000 ZAGREB

Nature of the item: Registered letter, Registered parcel, Registered letter, Registered parcel, Registered letter, Registered parcel

Value Shipment: Amount: 2.0

AR RF 14 427 811 3 HR

Meets on a destination: Delivered: [checked] Date: 2.0

Signature: [Signature]

Return to: Vratiti: Name: Street and No: Localty and country: 10255 GORNJI STUPNIK

On postal service: Podignuta služba

Stamp of the office returning the advice: REPUBLIKA HRVATSKA, OPĆINA STUPNIK, GORNJOSTUPNIČKA 33, 10255 GORNJI STUPNIK

On: za narudžbu: 7/2018

Hrvatska pošta / Croatian Post Inc. / Republika Hrvatska
ADVICE of receipt/of delivery/of payment
POVRATNICA — Obavijest o prijmu/uručenju/isplati P-21/CN 07

Office of posting: 10255 Date: 30-10-2018
 Addressee of the item: TELE 2 d.o.o., Ulica Grada Vukovara 569d, 10000 ZAGREB

Nature of the item: Registered letter, Registered parcel, Registered letter, Registered parcel

Value Shipment: Amount: 2.0

AR RF 14 427 736 9 HR

Meets on a destination: Delivered: [checked] Date: 2.0

Signature: [Signature]

Return to: Vratiti: Name: Street and No: Localty and country: 10255 GORNJI STUPNIK

On postal service: Podignuta služba

Stamp of the office returning the advice: REPUBLIKA HRVATSKA, OPĆINA STUPNIK, GORNJOSTUPNIČKA 33, 10255 GORNJI STUPNIK

On: za narudžbu: 5/2017

Hrvatska pošta / Croatian Post Inc. / Republika Hrvatska
ADVICE of receipt/of delivery/of payment
POVRATNICA — Obavijest o prijmu/uručenju/isplati P-21/CN 07

Office of posting: 10255 Date: 30-10-2018
 Addressee of the item: Montecogim-Plinara d.o.o., Trg Ante Starčevića 3a, 10431 SVETA NEDELJA

Nature of the item: Registered letter, Registered parcel, Registered letter, Registered parcel

Value Shipment: Amount: 2.0

AR RF 14 427 802 5 HR

Meets on a destination: Delivered: [checked] Date: 2.0

Signature: [Signature]

Return to: Vratiti: Name: Street and No: Localty and country: 10255 GORNJI STUPNIK

On postal service: Podignuta služba

Stamp of the office returning the advice: REPUBLIKA HRVATSKA, OPĆINA STUPNIK, GORNJOSTUPNIČKA 33, 10255 GORNJI STUPNIK

Urbanistički plan uređenja Novog groblja Stupnik,
Izješće o javnoj raspravi

Hrvatska pošta ADVICE of receipt/of delivery/of payment
Croatian Post Inc. / Republika Hrvatska POVRATNICA — Obavijest o prijmu/uručenju/isplati P-21/CN 07

Office of posting: **10255** Date: **08-10-2018**

Address of the item: **Ministarstvo obrane RH, Zvonimirova 4, 10000 ZAGREB**

Nature of the item: Registered Letter, Postal parcel, Money order

Value Shipment: Amount: **2.0**

Signature: *[Signature]* Date: **08-11-2018**

Return to: **OPĆINA STUPNIK, GORNJOSTUPNIČKA 33, 10255 GORNJI STUPNIK**

Stamp: **AR** (Circular postmark: REPUBLIKA HRVATSKA, STUPNIK, 08.10.2018)

Barcode: **AR RE 14 427 803 9 HR**

Hrvatska pošta ADVICE of receipt/of delivery/of payment
Croatian Post Inc. / Republika Hrvatska POVRATNICA — Obavijest o prijmu/uručenju/isplati P-21/CN 07

Office of posting: **10255** Date: **05-11-2018**

Address of the item: **Ured za prost. uređ. Zagrebačke žup. Ulica grada Vukovara 72, 10000 ZAGREB**

Nature of the item: Registered Letter, Postal parcel, Money order

Value Shipment: Amount: **2.0**

Signature: *[Signature]* Date: **05-11-2018**

Return to: **OPĆINA STUPNIK, GORNJOSTUPNIČKA 33, 10255 GORNJI STUPNIK**

Stamp: **AR** (Circular postmark: REPUBLIKA HRVATSKA, STUPNIK, 05.11.2018)

Barcode: **AR RE 14 427 810 0 HR**

Hrvatska pošta ADVICE of receipt/of delivery/of payment
Croatian Post Inc. / Republika Hrvatska POVRATNICA — Obavijest o prijmu/uručenju/isplati P-21/CN 07

Office of posting: **10255** Date: **04-11-2018**

Address of the item: **Ministarstvo graditeljstva i prost. uređ. Ulica Republike Austrije 20, 10000 ZAGREB**

Nature of the item: Registered Letter, Postal parcel, Money order

Value Shipment: Amount: **2.0**

Signature: *[Signature]* Date: **04-11-2018**

Return to: **OPĆINA STUPNIK, GORNJOSTUPNIČKA 33, 10255 GORNJI STUPNIK**

Stamp: **AR** (Circular postmark: REPUBLIKA HRVATSKA, STUPNIK, 04.11.2018)

Barcode: **AR RE 14 427 797 4 HR**

Urbanistički plan uređenja Novog groblja Stupnik,
Izvešće o javnoj raspravi

Hrvatska pošta / Croatian Post Inc. / Republika Hrvatska
ADVICE of receipt/of delivery/of payment
POVRATNICA — Obavijest o prijmu/uručenju/isplati P-21/CN 07

Office of posting: **10255** Date: **30.10.2018**
 Address of the item: **HEP-OPSKRBA d.o.o., Ulica grada Vukovara 37, 10000 ZAGREB**

Nature of the item: **Registered Letter**
 Value: **2.0**

AR REF 14 427 800 8 HR

Meets on a destination: **ZAGREB, Ulica grada Vukovara 37**
 Date: **30.10.18**

Return to: **OPĆINA STUPNIK, GORNJOSTUPNIČKA 33, 10255 GORNJI STUPNIK**

Hrvatska pošta / Croatian Post Inc. / Republika Hrvatska
ADVICE of receipt/of delivery/of payment
POVRATNICA — Obavijest o prijmu/uručenju/isplati P-21/CN 07

Office of posting: **10255** Date: **30.10.2018**
 Address of the item: **HEP-ODS d.o.o., Elektra Zagreb, Gundulićeva 32, 10000 ZAGREB**

Nature of the item: **Registered Letter**
 Value: **2.0**

AR REF 14 427 808 7 HR

Meets on a destination: **ZAGREB, Ulica grada Vukovara 37**
 Date: **30.10.2018**

Return to: **OPĆINA STUPNIK, GORNJOSTUPNIČKA 33, 10255 GORNJI STUPNIK**

Hrvatska pošta / Croatian Post Inc. / Republika Hrvatska
ADVICE of receipt/of delivery/of payment
POVRATNICA — Obavijest o prijmu/uručenju/isplati P-21/CN 07

Office of posting: **10255** Date: **30.10.2018**
 Address of the item: **RAKOM-Hrv. regul. agen. za mrež.djel., Ulica R. Frangeša Mihanovića 9, 10000 ZAGREB**

Nature of the item: **Registered Letter**
 Value: **2.0**

AR REF 14 427 907 3 HR

Meets on a destination: **ZAGREB, Ulica grada Vukovara 37**
 Date: **30.10.2018**

Return to: **OPĆINA STUPNIK, GORNJOSTUPNIČKA 33, 10255 GORNJI STUPNIK**

Urbanistički plan uređenja Novog groblja Stupnik,
Izvešće o javnoj raspravi

Hrvatska pošta Croatian Post Inc. / Republika Hrvatska
ADVICE of receipt/of delivery/of payment
POVRATNICA — Obavijest o prijmu/uručenju/isplati P-21/CN 07

Office of posting: 10255 Date: 02-11-2018
 Address of the item: VIPnet d.o.o., Vrtni put 1, 10000 ZAGREB

Nature of the item: Registered letter, Registered parcel, Insured letter, Money order

Return to: Name: Street and No: 10255 GORNJI STUPNIK, Locality and country: OPĆINA STUPNIK, GORNJOSTUPNIČKA 33

Signature: 02-11-2018

Stamp: AR, REPUBLIKA HRVATSKA, OPĆINA STUPNIK, 05.11.2018

Hrvatska pošta Croatian Post Inc. / Republika Hrvatska
ADVICE of receipt/of delivery/of payment
POVRATNICA — Obavijest o prijmu/uručenju/isplati P-21/CN 07

Office of posting: 10255 Date: 05-11-2018
 Address of the item: Ministarstvo poljoprivrede, Ulica grada Vukovara 78, 10000 ZAGREB

Nature of the item: Registered letter, Registered parcel, Insured letter, Money order

Return to: Name: Street and No: 10255 GORNJI STUPNIK, Locality and country: OPĆINA STUPNIK, GORNJOSTUPNIČKA 33

Signature: 05-11-2018

Stamp: AR, REPUBLIKA HRVATSKA, OPĆINA STUPNIK, 05.11.2018

Hrvatska pošta Croatian Post Inc. / Republika Hrvatska
ADVICE of receipt/of delivery/of payment
POVRATNICA — Obavijest o prijmu/uručenju/isplati P-21/CN 07

Office of posting: 10255 Date: 30-10-2018
 Address of the item: Hrvatski telekom d.d., Roberta Frangeša Mihanovića 9, 10000 ZAGREB

Nature of the item: Registered letter, Registered parcel, Insured letter, Money order

Return to: Name: Street and No: 10255 GORNJI STUPNIK, Locality and country: OPĆINA STUPNIK, GORNJOSTUPNIČKA 33

Signature: 30-10-2018

Stamp: AR, REPUBLIKA HRVATSKA, OPĆINA STUPNIK, 30.10.2018

Urbanistički plan uređenja Novog groblja Stupnik,
Izvešće o javnoj raspravi

Hrvatska pošta Croatian Post Inc. / Republika Hrvatska
ADVICE of receipt/of delivery/of payment
POVRATNICA — Obavijest o prijmu/uručenju/isplati P-21/CN 07

Office of posting: 10255 Date: 10-2018
 Address of the item: Hrvatski Telekom d.d., Kapska 2, 10000 ZAGREB

Nature of the item: Registered letter, Value Shipment, Insured letter

AR RF 14 427 789 0 HR

Meets on a destination: Delivered 2:0

Return to: AR
 Name: OPĆINA STUPNIK
 Street and n°: GORNJOSTUPNIČKA 33
 Locality and country: 10255 GORNJI STUPNIK

On postal service: Poštarska služba
 Stamp of the office returning the advice: Otvak 296 poštarskog uređa, 10255 Stupnik

Def. za narudžbu: 752018

Hrvatska pošta Croatian Post Inc. / Republika Hrvatska
ADVICE of receipt/of delivery/of payment
POVRATNICA — Obavijest o prijmu/uručenju/isplati P-21/CN 07

Office of posting: 10255 Date: 11-2018
 Address of the item: Ministarstvo zaštite okol. i prirode, Radnička cesta 80, 10000 ZAGREB

Nature of the item: Registered letter, Value Shipment, Insured letter

AR RF 14 427 812 7 HR

Meets on a destination: Delivered 2:0

Return to: AR
 Name: OPĆINA STUPNIK
 Street and n°: GORNJOSTUPNIČKA 33
 Locality and country: 10255 GORNJI STUPNIK

On postal service: Poštarska služba
 Stamp of the office returning the advice: Otvak 296 poštarskog uređa, 10255 Stupnik

Def. za narudžbu: 752018

Hrvatska pošta Croatian Post Inc. / Republika Hrvatska
ADVICE of receipt/of delivery/of payment
POVRATNICA — Obavijest o prijmu/uručenju/isplati P-21/CN 07

Office of posting: 10255 Date: 11-2018
 Address of the item: Hrvatske vode - VGO za g. Savu, Ulica grada Vukovara 271/VII, 10000 ZAGREB

Nature of the item: Registered letter, Value Shipment, Insured letter

AR RF 14 427 809 5 HR

Meets on a destination: Delivered 2:0

Return to: AR
 Name: OPĆINA STUPNIK
 Street and n°: GORNJOSTUPNIČKA 33
 Locality and country: 10255 GORNJI STUPNIK

On postal service: Poštarska služba
 Stamp of the office returning the advice: Otvak 296 poštarskog uređa, 10255 Stupnik

Def. za narudžbu: 752018

Urbanistički plan uređenja Novog groblja Stupnik,
Izvršjeće o javnoj raspravi

Hrvatska pošta **ADVICE of receipt/of delivery/of payment** **P-21/CN 07**
 Croatian Post Inc. / Republika Hrvatska **POVRATNICA — Obavijest o prijmu/uručenju/isplati** On postal service
 Podatna služba

Office of posting: 10255 Date: 07-10-2018
 Prijemni podaci: 20

Address of the item: Grad Samobor
 Trg kralja Tomislava 5
 10430 SAMOBOR

Nature of the item: Registered Letter
 Value Shipment: 20

AR RE 14 427 791 2 HR

Return to: OPĆINA STUPNIK
 GORNJOSTUPNIČKA 33
 10255 GORNJI STUPNIK

Meets on a destination: 07-11-2018
 OPUNOMOĆENIK

Hrvatska pošta **ADVICE of receipt/of delivery/of payment** **P-21/CN 07**
 Croatian Post Inc. / Republika Hrvatska **POVRATNICA — Obavijest o prijmu/uručenju/isplati** On postal service
 Podatna služba

Office of posting: 10255 Date: 07-10-2018
 Prijemni podaci: 20

Address of the item: Zagrebačka županija
 Upravni ođj. za prom. i kom. infr.
 Ulica grada Vukovara 72/V 10000 ZAGREB

Nature of the item: Registered Letter
 Value Shipment: 0

AR RE 14 427 793 0 HR

Return to: OPĆINA STUPNIK
 GORNJOSTUPNIČKA 33
 10255 GORNJI STUPNIK

Meets on a destination: 02-11-2018
 ZAGREBAČKA ŽUPANIJA
 STRUČNA SLUŽBA

Hrvatska pošta **ADVICE of receipt/of delivery/of payment** **P-21/CN 07**
 Croatian Post Inc. / Republika Hrvatska **POVRATNICA — Obavijest o prijmu/uručenju/isplati** On postal service
 Podatna služba

Office of posting: 10255 Date: 07-10-2018
 Prijemni podaci: 20

Address of the item: Zagrebačka županija
 Ulica grada Vukovara 72/V
 10000 ZAGREB

Nature of the item: Registered Letter
 Value Shipment: 0

AR RE 14 427 804 2 HR

Return to: OPĆINA STUPNIK
 GORNJOSTUPNIČKA 33
 10255 GORNJI STUPNIK

Meets on a destination: 02-11-2018
 ZAGREBAČKA ŽUPANIJA
 STRUČNA SLUŽBA

Urbanistički plan uređenja Novog groblja Stupnik,
Izvešće o javnoj raspravi

Hrvatska pošta ADVICE of receipt/of delivery/of payment
Croatian Post Inc. / Hrvatska pošta POVRATNICA — Obavijest o prijmu/uručenju/isplati P-21/CN 07

Office of posting: **10255** Date: **05-11-2018**
Postmark: **ZAGREB AR 07.11.18**

Address of the item: **Hrvatske vode, Ulica grada Vukovara 220, 10000 ZAGREB**

Nature of the item: **AR RF 14 427 801 1 HR**

Meets on a destination: **HRVATSKE VODE, Vudnogospodarski odjel za gornju Savu, Ulica grada Vukovara 271, 10000 ZAGREB**

Return to: **OPĆINA STUPNIK, GORNJOSTUPNIČKA 33, 10255 GORNJI STUPNIK**

On postal service: **Postovna služba**

Stamp of the office returning the advice: **OPĆINA STUPNIK, GORNJOSTUPNIČKA 33, 10255 GORNJI STUPNIK**

Hrvatska pošta ADVICE of receipt/of delivery/of payment
Croatian Post Inc. / Hrvatska pošta POVRATNICA — Obavijest o prijmu/uručenju/isplati P-21/CN 07

Office of posting: **10255** Date: **06-11-2018**
Postmark: **ZAGREB AR 06.11.18**

Address of the item: **Grad Zagreb, Trg Stjepana Radića 1, 10000 ZAGREB**

Nature of the item: **AR RF 14 427 790 9 HR**

Meets on a destination: **OPĆINA STUPNIK, GORNJOSTUPNIČKA 33, 10255 GORNJI STUPNIK**

Return to: **OPĆINA STUPNIK, GORNJOSTUPNIČKA 33, 10255 GORNJI STUPNIK**

On postal service: **Postovna služba**

Stamp of the office returning the advice: **OPĆINA STUPNIK, GORNJOSTUPNIČKA 33, 10255 GORNJI STUPNIK**

Hrvatska pošta ADVICE of receipt/of delivery/of payment
Croatian Post Inc. / Hrvatska pošta POVRATNICA — Obavijest o prijmu/uručenju/isplati P-21/CN 07

Office of posting: **10255** Date: **30-10-2018**
Postmark: **ZAGREB AR 06.11.18**

Address of the item: **OT-Optima telekom d.d., Bani 75a, 10000 ZAGREB**

Nature of the item: **AR RF 14 427 788 6 HR**

Meets on a destination: **OPĆINA STUPNIK, GORNJOSTUPNIČKA 33, 10255 GORNJI STUPNIK**

Return to: **OPĆINA STUPNIK, GORNJOSTUPNIČKA 33, 10255 GORNJI STUPNIK**

On postal service: **Postovna služba**

Stamp of the office returning the advice: **OPĆINA STUPNIK, GORNJOSTUPNIČKA 33, 10255 GORNJI STUPNIK**